
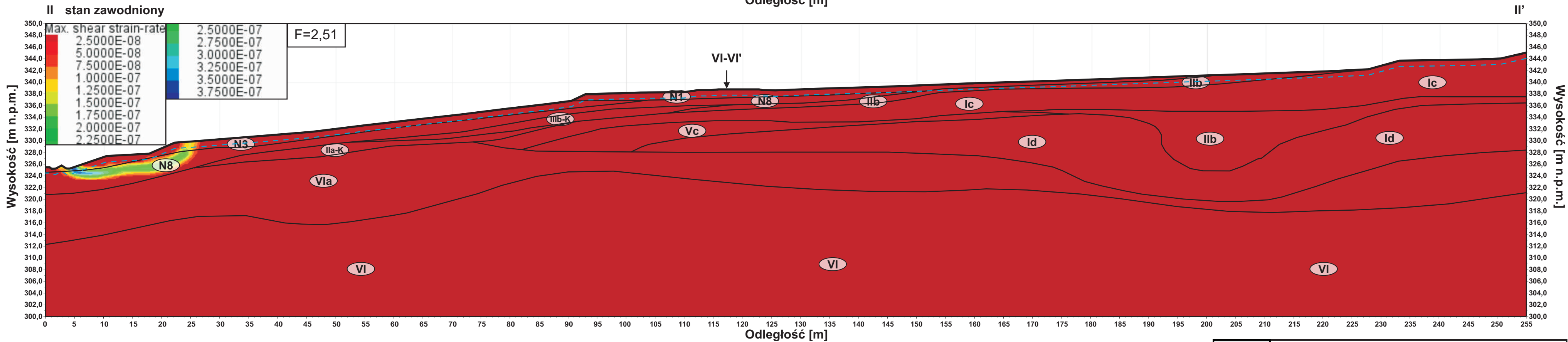
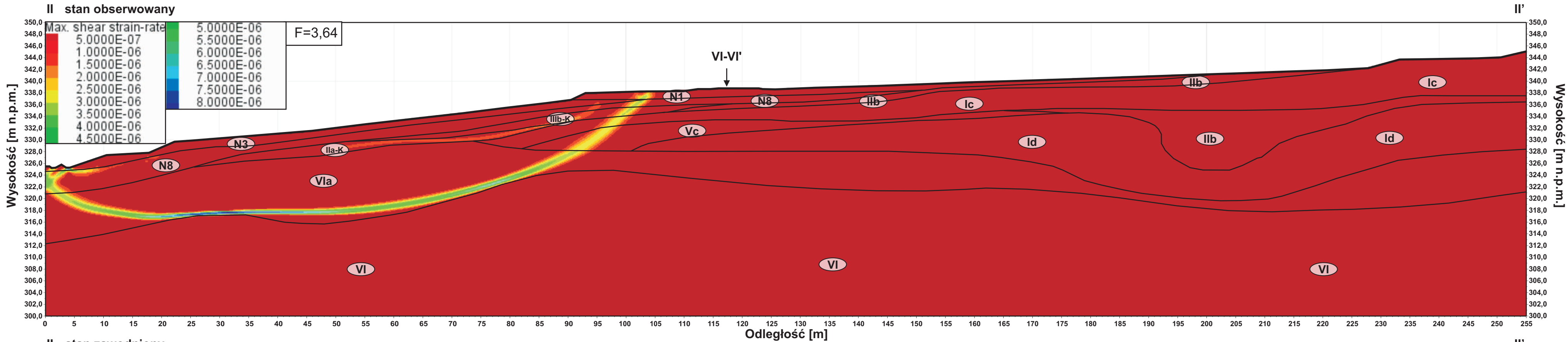


LEGENDA


- granica geotechniczna
- - - poziom lustra wody
- (N1a) numer warstwy geotechnicznej

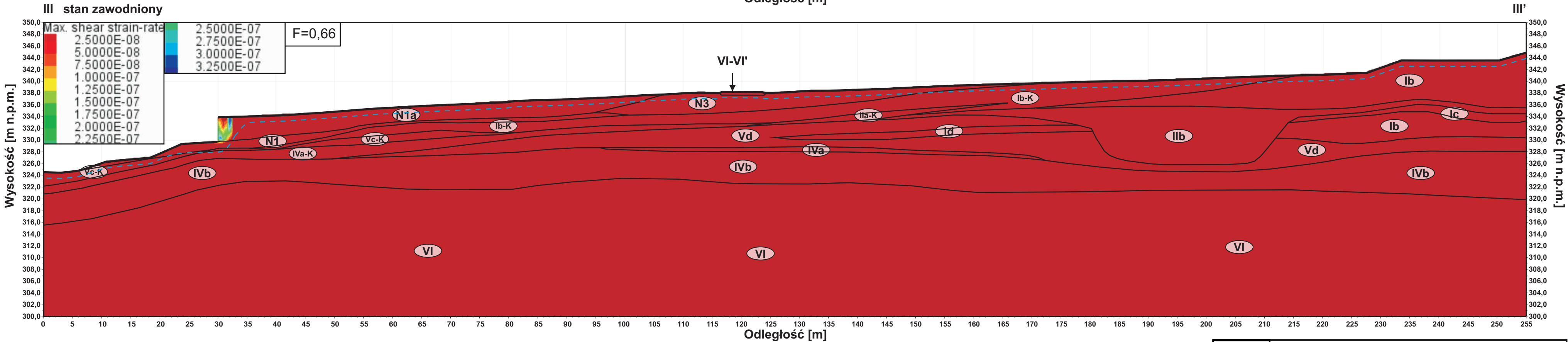
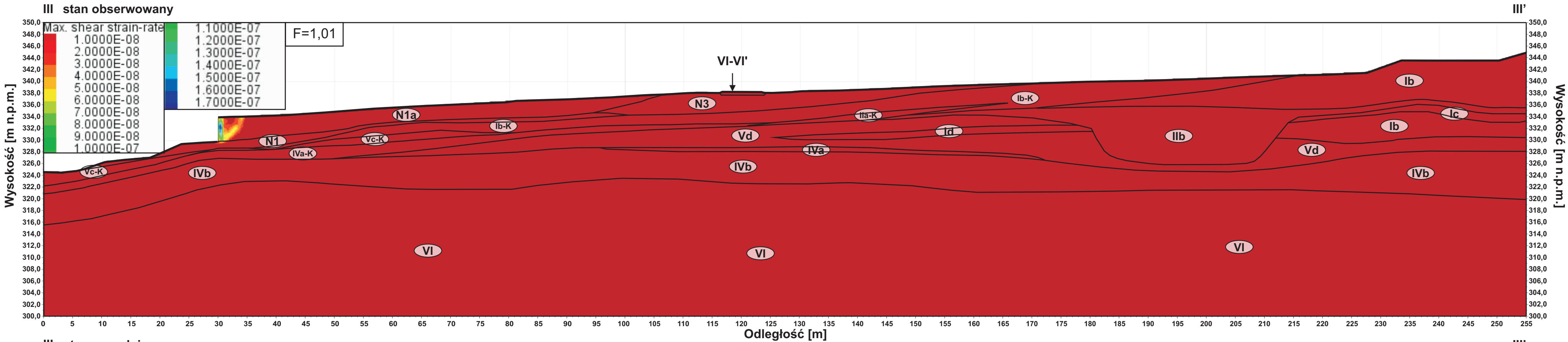
WYKONAWCA:	 GEOSPECTRUM sp. z o.o. os. Centrum A 9/33, 31-924 Kraków www.geospectrum.pl , biuro@geospectrum.pl	
TEMAT:	Analiza stateczności terenu osuwiskowego w strefie ekonomicznej w miejscowości Andrychów na podstawie geofizycznych badań sejsmicznych i archiwalnych badań geotechnicznych	
OBIEKT:	Rejon działek inwestycyjnych na zbiegu ulic Przemysłowej i Biała Droga	
LOKALIZACJA:	m. Andrychów, gmina Andrychów, powiat wadowicki, województwo małopolskie	
NAZWA:	Rozkłady wskaźników deformacji ze ścinania dla modelu wtórnego na przekroju I-I'	zał. 6.2.1
OPRACOWAŁ:	mgr inż. A. Baranowski, mgr inż. K. Nowak, inż. A. Krukar	skala 1: 500



LEGENDA


- granicza geotechniczna
- poziom lustra wody
- N1a numer warstwy geotechnicznej

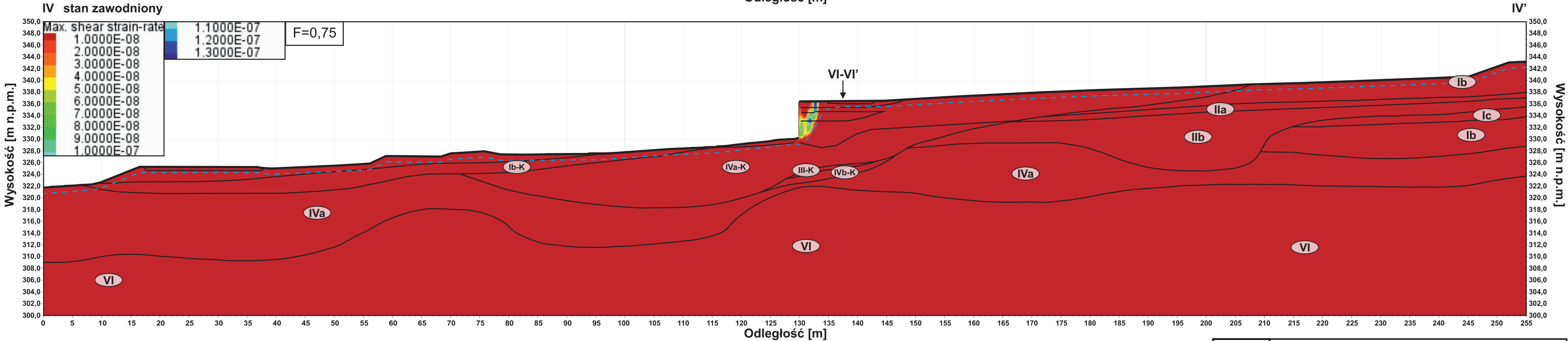
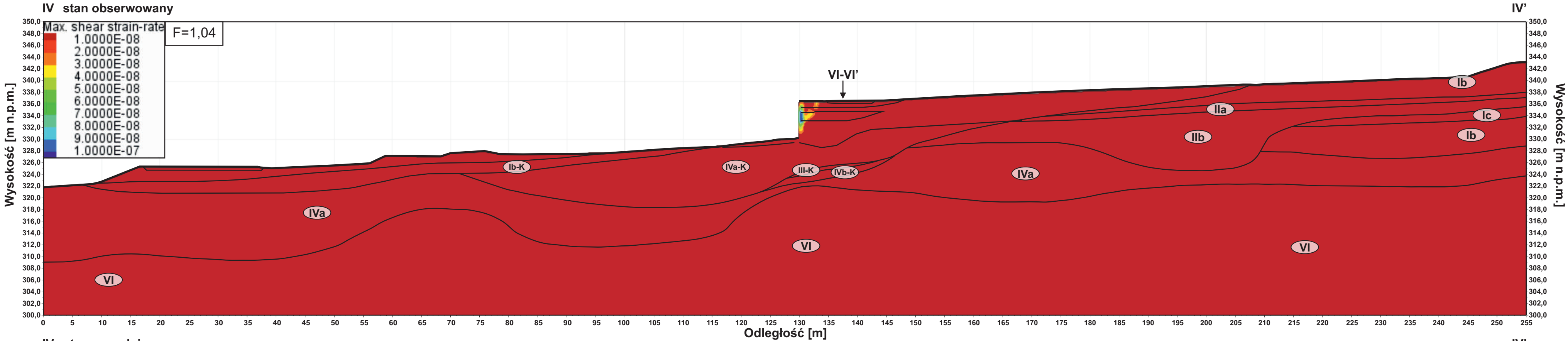
WYKONAWCA:	 GEOSPECTRUM sp. z o.o. os. Centrum A 9/33, 31-924 Kraków www.geospectrum.pl , biuro@geospectrum.pl	
TEMAT:	Analiza stateczności terenu osuwiskowego w strefie ekonomicznej w miejscowości Andrychów na podstawie geofizycznych badań sejsmicznych i archiwalnych badań geotechnicznych	
OBIEKT:	Rejon działek inwestycyjnych na zbiegu ulic Przemysłowej i Biała Droga	
LOKALIZACJA:	m. Andrychów, gmina Andrychów, powiat wadowicki, województwo małopolskie	
NAZWA:	Rozkłady wskaźników deformacji ze ścinania dla modelu wtórnego na przekroju II-II'	zał. 6.2.2
OPRACOWAŁ:	mgr inż. A. Baranowski, mgr inż. K. Nowak, inż. A. Krukar	skala 1: 500



LEGENDA

- granica geotechniczna
- - - poziom lustra wody
- (N1a) numer warstwy geotechnicznej

WYKONAWCA:	 GEOSPECTRUM sp. z o.o. os. Centrum A 9/33, 31-924 Kraków www.geospectrum.pl , biuro@geospectrum.pl	
TEMAT:	Analiza stateczności terenu osuwiskowego w strefie ekonomicznej w miejscowości Andrychów na podstawie geofizycznych badań sejsmicznych i archiwalnych badań geotechnicznych	
OBIEKT:	Rejon działek inwestycyjnych na zbiegu ulic Przemysłowej i Biała Droga	
LOKALIZACJA:	m. Andrychów, gmina Andrychów, powiat wadowicki, województwo małopolskie	
NAZWA:	Rozkłady wskaźników deformacji ze ścinania dla modelu wtórnego na przekroju III-III'	zał. 6.2.3
OPRACOWAŁ:	mgr inż. A. Baranowski, mgr inż. K. Nowak, inż. A. Krugar	skala 1: 500



LEGENDA

- granica geotechniczna
- - - poziom lustra wody
- (N1a) numer warstwy geotechnicznej

WYKONAWCA:	GEOSPECTRUM sp. z o.o. os. Centrum A 9/33, 31-924 Kraków www.geospectrum.pl , biuro@geospectrum.pl		
TEMAT:	Analiza stateczności terenu osuwiskowego w strefie ekonomicznej w miejscowości Andrychów na podstawie geofizycznych badań sejsmicznych i archiwalnych badań geotechnicznych		
OBIEKT:	Rejon działek inwestycyjnych na zbiegu ulic Przemysłowej i Biała Droga		
LOKALIZACJA:	m. Andrychów, gmina Andrychów, powiat wadowicki, województwo małopolskie		
NAZWA:	Rozkłady wskaźników deformacji ze ścinania dla modelu wtórnego na przekroju IV-IV'	zał. 6.2.4	
OPRACOWAŁ:	mgr inż. A. Baranowski, mgr inż. K. Nowak, inż. A. Krugar		skala 1: 500

