

LEGENDA:

- PROJEKTOWANA OŚ DROGI
- PROJEKTOWANY KRAWĘŻNIK
- PROJEKTOWANE OBRZEŻE BETONOWE
- SCHEMAT PROJEKTOWANEGO OZNAKOWANIA POZIOMEGO
- GRANICE ISTNIEJĄCEGO PASA DROGOWEGO DROGI KRAJOWEJ
- GRANICE ISTNIEJĄCEGO PASA DROGOWEGO DROGI WOJEWÓDZKIEJ
- GRANICE ISTNIEJĄCEGO PASA DROGOWEGO DROGI POWIATOWEJ
- GRANICE ISTNIEJĄCEGO PASA DROGOWEGO DROGI GMINNEJ
- GRANICA WÓD PŁYNĄCYCH
- GRANICA OBSZARÓW KD W MPZP
- GRANICE ISTNIEJĄCEGO PASA KOLEJOWEGO
- ODLEGŁOŚĆ 10M OD OBSZARU KOLEJOWEGO
- ODLEGŁOŚĆ 20M OD OSI SKRAJNEGO TORU
- PROJEKTOWANE JEZDZIE
- PROJEKTOWANY CHODNIK (kostka brukowa)
- PROJEKTOWANA ŚCIEŻKA ROWEROWA (asfaltowa)
- PROJEKTOWANY CIĄG PIESZO-ROWEROWY (asfaltowy)
- PRZEJAZD KOLEJOWY DO PRZEBUDOWY

Legenda:

- Linie kablowe WN
 - Linie napowietrzne WN
 - Linie kablowe SN
 - Linie napowietrzne SN
 - Linie kablowe nN
 - Linie napowietrzne nN
 - Linie kablowe oświetleniowe
 - Linie napowietrzne oświetleniowe
 - Linie kablowe teletechniczne
 - Linie napowietrzne teletechniczne
- Przebieg linii naniesiono orientacyjnie.

Uzgadnia się pod warunkiem zachowania uwag zawartych w piśmie

Znak TD/038/OND/2018-02-14/0000010





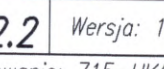
Z dnia 2018-02-14

Uzgodnienie nr TD/038/OND/UB/ZP/599/2018

Data: 2018-02-14

W oznaczonym terenie wskazano przebieg(*) brak(*)
urządzeń podziemnych własności TAURON Dystrybucja S.A.
Oddział w Bielsku-Białej
Wydział Dokumentacji
Linia napowietrzna widoczna w terenie.
* niepotrzebne skreślić podpis

TAURON Dystrybucja S.A.
Oddział w Bielsku-Białej
Wydział Dokumentacji
Starszy Specjalista ds. Uzgodnień Branżowych
Zbigniew Pająk

Inwestor:		Biuro projektowe:	
 Gmina Andrychów Rynek 15, 34-120 ANDRYCHÓW		 PRACOWNIA INŻYNIERSKA KLOTOIDA spółka z ograniczoną odpowiedzialnością spółka komandytowa 30-693 Kraków, ul. Bochenka 16a tel. (12) 359-17-25, fax (12) 358-56-10 e-mail: biuro@klotoida.pl	
Nazwa opracowania/Nazwa obiektu budowlanego:			
Koncepcja rozbudowy układu komunikacyjnego w Andrychowie			
Adres obiektu budowlanego:	Miasto/Miejscowość:	Powiat:	Województwo:
	Andrychów	wadowicki	małopolskie
Część:	KONCEPCJA		Skala:
			1:500
Branża:	DROGOWA WRAZ Z ODWODNIENIEM I OŚWIETLENIEM		
Funkcja:	Imię, Nazwisko:	Uprawnienia/Specjalność:	Podpis:
Projektant:	mgr inż. Hubert PAWLAK	MAP/0102/P000/07	
Opracował:	mgr inż. Marcin FELIKS	-	
Sprawdzający:	mgr inż. Paweł MIESZKOWSKI	MAP/0232/P000/06	
Nazwa rysunku:	Plan sytuacyjny, odcinek A-B, cz. 1		Nr rys. 2.2 Wersja: 13
Prawa autorskie zastrzeżone, łącznie z prawem reprodukcji lub udostępnienia osobom trzecim niniejszego rysunku lub jego części bez upoważnienia Inwestora.		Kraków, grudzień 2017 r.	Opracowanie: 715-UKA

