

Lokalita Staré Město u Uherského Hradiště

1. Adresa:

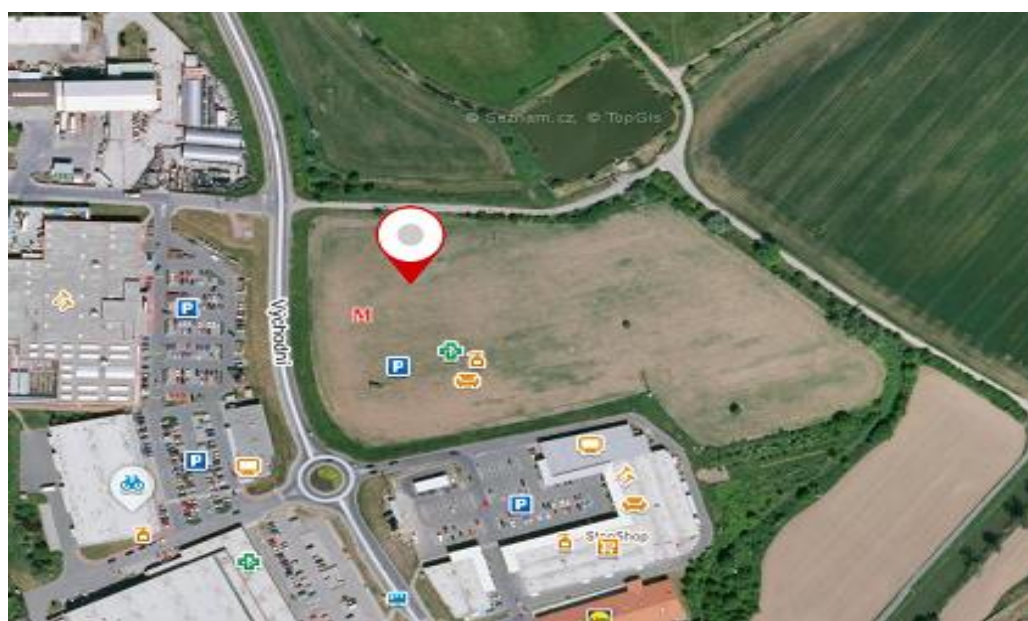
Východní 2260, 686 03 Staré Město.

2. Mapové podklady

Obrázek č.1 - Místo realizace projektu - lokalizace ve Starém Městě u Uherského Hradiště



Obrázek č. 2 - Místo umístění projektu - letecký snímek



Obrázek č.3 - Místo umístění projektu - umístění nabíjecích stanic

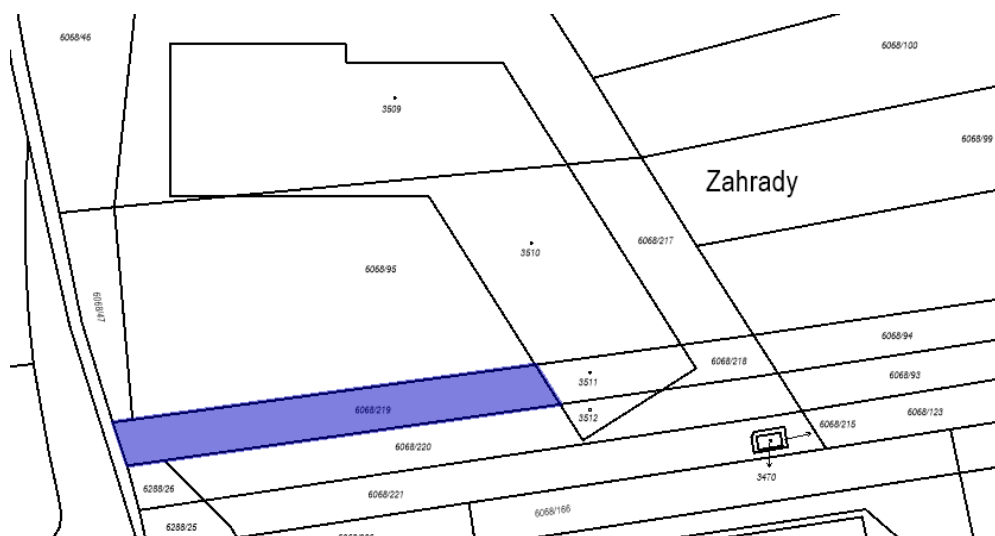


3. Katastrální situace

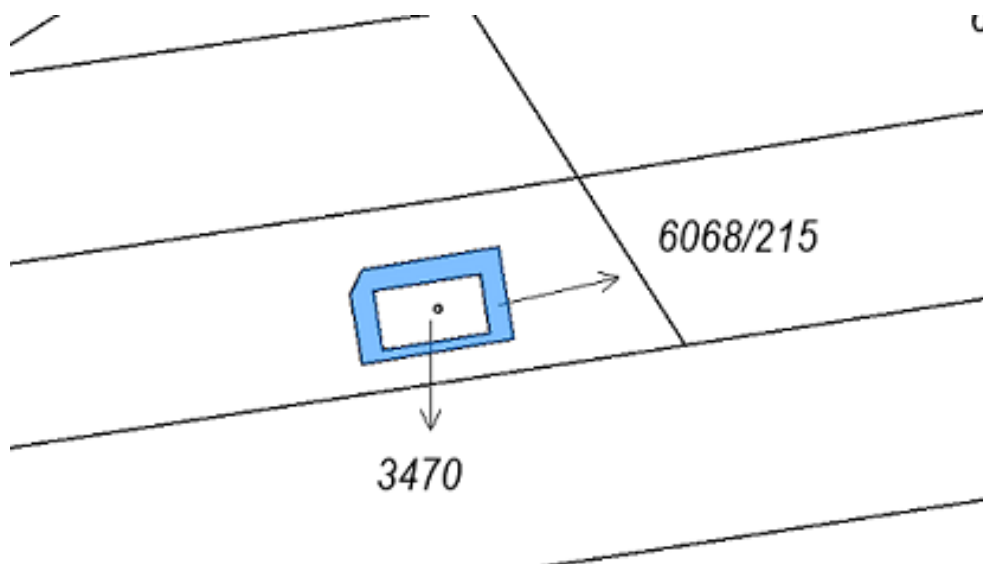
Deset nabíjecích stanic bude vybudováno na pozemku s parcelním číslem 6068/219 nebo č. 6068/220 v katastrálním území Staré Město u Uherského Hradiště (754617) **v obci Staré Město** – konkrétní umístění bude určeno až po geodetickém zaměření těchto pozemků. Na parcele č. 6068/215 bude vybudováno připojení z trafostanice, které povede přes pozemky č. 6068/221, č. 6068/220 a č. 6068/219 tak, aby kabelová skříň byla umístěna v zeleném pásu u parkovacích míst. Přesné umístění bude určeno až po geodetickém zaměření pozemků č. 6068/219 a č. 6068/220, protože dostupné ortofoto mapy nezohledňují novou výstavbu obchodního centra a přilehlého parkoviště. Na kabelovou skříň bude navazovat hlavní elektroměrový rozvaděč s hlavním jističem, z něhož povede kabelové vedení přes pozemek č. 6068/219, kde bude umístěn rozvaděč nabíjecích stanic. Tento rozvaděč bude umístěn v zeleném pásu, ze kterého povede dále elektrické vedení ke každé nabíjecí stanici.

Uvedené parcely jsou zobrazeny na obrázcích níže. Výpis z KN pro lokalitu Staré Město u Uherského Hradiště.

Obrázek č.6 - Katastrální mapa - parcela 6068/219



Obrázek č.7 - Katastrální mapa - parcela 6068/215



4. Popis umístění dobíjecí stanice

Všech deset nabíjecích stanic bude umístěno na současném centrálním parkovišti obchodní zóny. Pro parkování se využijí stávající parkovací místa. Betonové základy pro nabíjecí stanice budou umístěny vždy na rozhraní dvou parkovacích míst v zeleném pásu. Jeden betonový základ bude určen pro jednu konzolu sloužící jako držák dvou nabíjecích stanic.

Obrázek č.8 - Fotografie umístění nabíjecí stanice včetně parkovacích míst



5. Připojení k distribuční soustavě, podmínky připojení

viz - Smlouva o uzavření budoucí smlouvy o připojení odběrného elektrického zařízení k distribuční soustavě číslo: 9001819917

Ilustrativní zakres připojení dobíjecích stanic v lokalitě k distribuční síti je uveden na obrázku níže. Konkrétní místo bude specifikováno v rámci projektové dokumentace.

Obrázek č.9 - Ilustrativní zákres připojení dobíjecích stanic k distribuční síti

