

STAVEBNÍK:

**DOMAŠA INVEST, n. o., DOMAŠSKÁ 97/1, 094 02 KVAKOVCE**

STAVBA:

# **CYKLOCHODNÍK - DOMAŠA DOBRÁ - DOMAŠA TÍŠAVA**

MIESTO STAVBY:

**K. Ú. KVAKOVCE, K. Ú. VALKOV OBEC BŽANY**

STUPEŇ PD:

**DOKUMENTÁCIA NA REALIZÁCIU STAVBY (DRS)**

DÁTUM:

**JÚN 2021**

ZÁKAZKOVÉ ČÍSLO:

**20053**

SADA :

**0 1 2 3 4 5 6 7 8 9**

PROJEKTANT STAVBY:

**VÁHOPROJEKT** s.r.o.

*projektovanie dopravných stavieb*  
**Exnárova 13, 080 01 Prešov**

ING. MIROSLAV LEŠKO  
0907 308 837  
miroslavlesko@gmail.com  
KANCELÁRIA: ŠINDLIAR 32, 082 36

A. SPRIEVODNÁ SPRÁVA

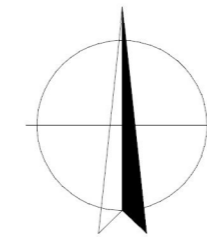
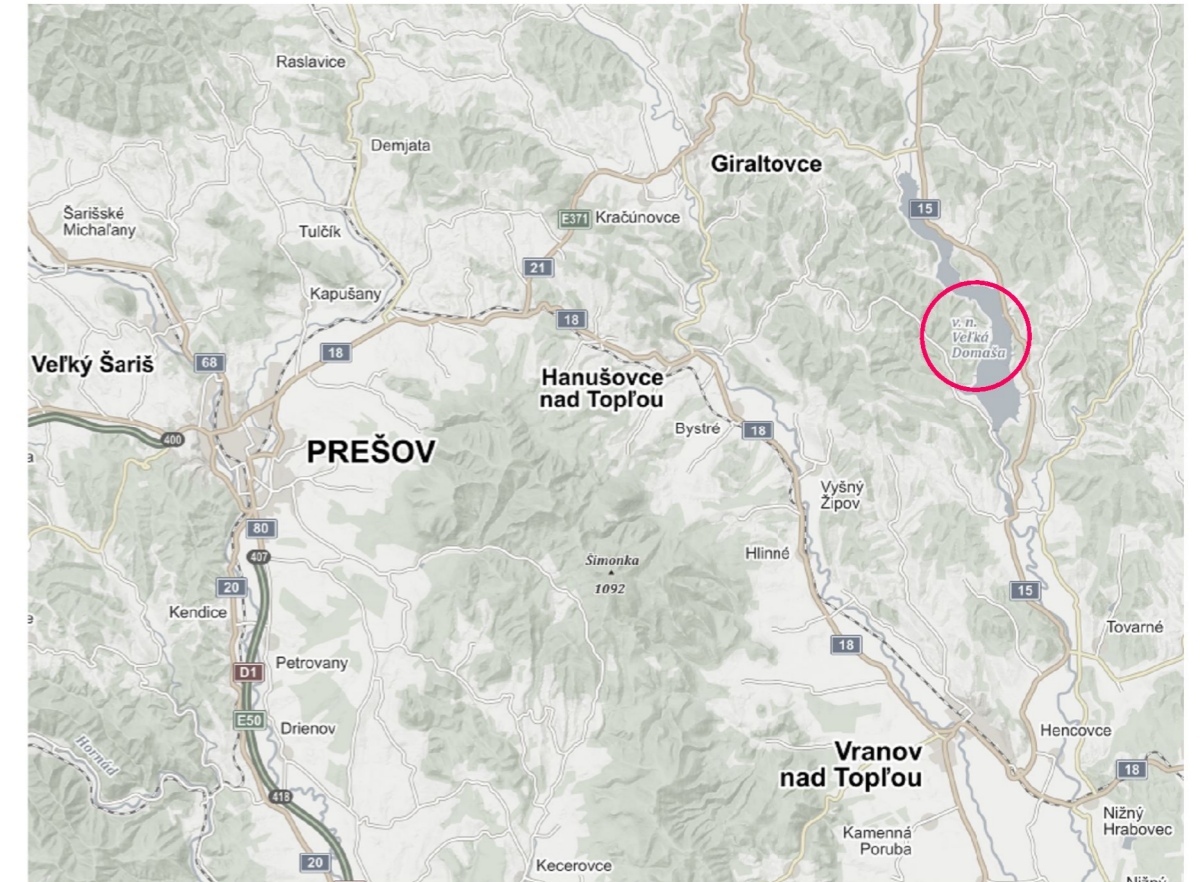
B. PREHĽADNÁ SITUÁCIA

C. CELKOVÁ SITUÁCIA 1:5 000

SO 01 CYKLOCHODNÍK

SO 02 OPORNÉ MÚRY

SO 03 ODPOČÍVADLÁ A PRVKY DROBNEJ ARCHITEKTÚRY

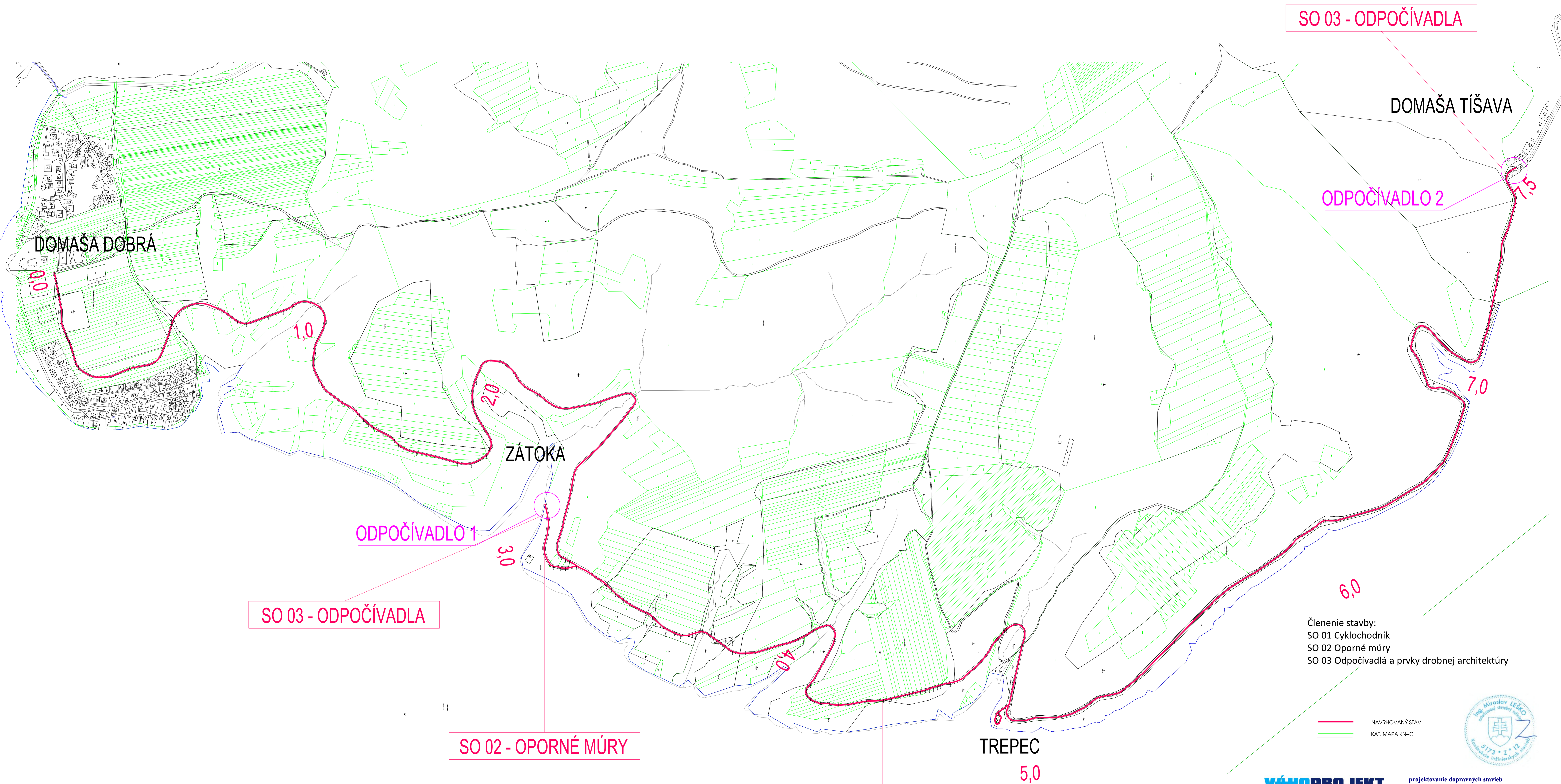


**VĀHOPROJEKT** s.r.o.

projektovanie dopravných stavieb  
Exnárova 13, 080 01 Prešov

VYPRACOVAL:	ZODPOVEDNÝ PROJEKTANT:	HLAVNÝ INŽINIER PROJEKTU:	Ing. MIROSLAV LEŠKO ŠINDLIAR 32, 082 36 +421 907 308 837 miroslavlesko@gmail.com	
Ing. MIROSLAV LEŠKO	Ing. MIROSLAV LEŠKO	Ing. MIROSLAV LEŠKO		
STAVEBNÍK: DOMAŠA INVEST, n. o., DOMAŠSKÁ 97/1, 094 02 KVAKOVCE				
MIESTO STAVBY: K. Ú. KVAKOVCE, BŽANY			DÁTUM:	JÚN 2021
STAVBA:  CYKLOCHODNÍK – DOMAŠA DOBRÁ – DOMAŠA TÍŠAVA			ČÍSLO ZÁKAZKY:	20053
			STUPEŇ PD:	DRS
PRÍLOHA: PREHLADNÁ SITUÁCIA			MIERKA:	ČÍSLO PRÍLOHY: <b>B</b>

# CYKLOCHODNÍK - DOMAŠA DOBRÁ - DOMAŠA TÍŠAVA



SO 03 - ODPOČÍVADLA

DOMAŠA TÍŠAVA

ODPOČÍVADLO 2

DOMAŠA DOBRÁ

ZÁTOKA

ODPOČÍVADLO 1

SO 03 - ODPOČÍVADLA

SO 02 - OPORNÉ MÚRY

TREPEC  
5,0

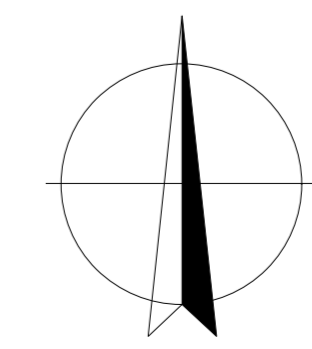
SO 01 - CYKLOCHODNÍK

Členenie stavby:  
SO 01 Cyklochodník  
SO 02 Oporné múry  
SO 03 Odpočívadlá a prvky drobnej architektúry

— NAVRHOVANÝ STAV  
— KAT. MAPA KN-C



**VĀHOPROJEKT** s.r.o. projektovanie dopravných stavieb  
Enárova 13, 080 01 Prešov



VYPRACOVAL: Ing. MIROSLAV LEŠKO	ZODPOVEDNÝ PROJEKTANT: Ing. MIROSLAV LEŠKO	HLAVNÝ INŽINIER PROJEKTU: Ing. MIROSLAV LEŠKO	Ing. MIROSLAV LEŠKO ŠINDJAR 32, 082 36 +421 907 308 637 miros@leško@gmail.com
STAVEBNÍK: DOMAŠA INVEST. s. o., DOMAŠSKÁ 97/1, 094 02 KVAKOVCE	Miesto stavby: K. Ú. KVAKOVCE, BĀNY	DĀTUM: JÚN 2021	
STAVBA: CYKLOCHODNÍK - DOMAŠA DOBRÁ - DOMAŠA TÍŠAVA	ČÍSLO ZĀKAZKY: 20253	STUPEŇ PD: DRS	
PRÍLOHA: CELKOVĀ SITUĀCIA	MĚRKA: 1:5 000	ČÍSLO PRÍLOHY: C	

## SPRIEVODNÁ SPRÁVA

### 1. Identifikačné údaje:

#### **1.1 Stavba:**

Názov stavby : **CYKLOCHODNÍK – DOMAŠA DOBRÁ – DOMAŠA TÍŠAVA**  
Stupeň : **Dokumentácia na stavebné povolenie (DSP)**  
Miesto stavby : **k. ú. Kvakovce, Bžany**  
Okres : **Vranov nad Topľou, Stropkov**  
Kraj : **Prešovský**  
Druh stavby : **rekonštrukcia existujúcej lesnej cesty na lesnú cestu slúžiacu aj na  
cyklistický chodník v súlade s STN – rekonštrukcia**

#### **1.2 Stavebník:**

Meno : **DOMAŠA INVEST, n. o. obcou Kvakovce zriadená nezisková  
organizácia**  
Adresa : **Domašská 97/1, 094 02 Kvakovce**

#### **1.3 Projektant:**

Názov : **Ing. Miroslav Leško**  
Korešpondenčná adresa: **Šindliar 32, 082 36**  
Zodpovedný projektant : **Ing. Miroslav Leško**

### 2. Zdôvodnenie stavby

#### **2.1. Účel a ciele stavby**

Projektová dokumentácia predstavuje návrh cyklochodníka a obslužných zariadení v území medzi rekreačnou oblasťou Domaša Dobrá v katastri obce Kvakovce a rekreačnou oblasťou Domaša Tíšava (k. ú. Valkov) v obci Bžany.

Projektová dokumentácia slúži ako podklad pre vydanie stavebného povolenia a ďalšie stupne projektovej dokumentácie.

#### **2.2 Záujmová oblasť stavby**

Začiatok trasy sa nachádza v rekreačnom stredisku Domaša - Dobrá pri Hoteli Garden a koniec pri vstupe do chatovej osady v rekreačnej oblasti Domaša – Tíšava. Trasa je vedená mimo zastavané územia obcí prevažne v lesnom teréne. Trasa je navrhnutá tak, aby boli pozdĺžne sklony v kopcovitom teréne čo najpriateľnejšie s technicky nenáročnými riešeniami.

### 3. Podklady a návrh trasy

#### **3.1 Dopravno-inžinierske údaje**

V okolí vodnej nádrže Veľká Domaša úplne chýbajú cyklotrasy. V navrhovanej trase úplne momentálne absentuje možnosť pohybu cyklistov, preto neexistujú ani údaje o počte cyklistov a nehodovosti. Návrh prepája dve významné rekreačné oblasti a trasa by mala byť súčasťou veľkého cyklistického okruhu okolo Domaše.

### **3.2 Rozvojový dokument**

Ako rozvojový dokument slúži technická štúdia „Cyklochodník – Domaša Dobrá – Domaša Tíšava“

### **3.3 Technické podklady**

Požiadavka na návrh je využitie existujúcej lesnej cesty na obojsmerné cyklistické pruhy s chodníkom pre peších a tri odpočívadla. Cyklochodník bude mať konštrukčné parametre lesnej cesty pre prípadné zväžanie dreva.

### **3.4 Podklady o území**

Prevažná časť trasy sa nachádza v miernom svahu, avšak určité časti najmä pri zjazde ku zátokke a kostolíku na Trepci sú so značným prevýšením. Tieto časti však je možné obísť. Ako podklad pre vypracovanie PD bolo použité polohopisné a výškopisné zameranie územia. V súčasnosti je územie využívané na lesné hospodárstvo a rekreáciu.

## **4. Základné údaje o navrhnutom variante**

### **4.1 Údaje o úseku a hlavných objektoch stavby**

Členenie stavby:

SO 01 Cyklochodník

SO 02 Oporné múry

SO 03 Odpočívadlá

Stavba bude realizovaná v jednej etape. Hlavný objekt pozostáva z cyklochodníka a chodníka pre peších dĺžky 7 573,20m a dvoch vetiev ku odpočívadlám v dĺžke 212,41 + 103,84 m. Spolu 7 889,45 m. Na trase sa nachádzajú tri odpočívadla so zázemím pre oddych.