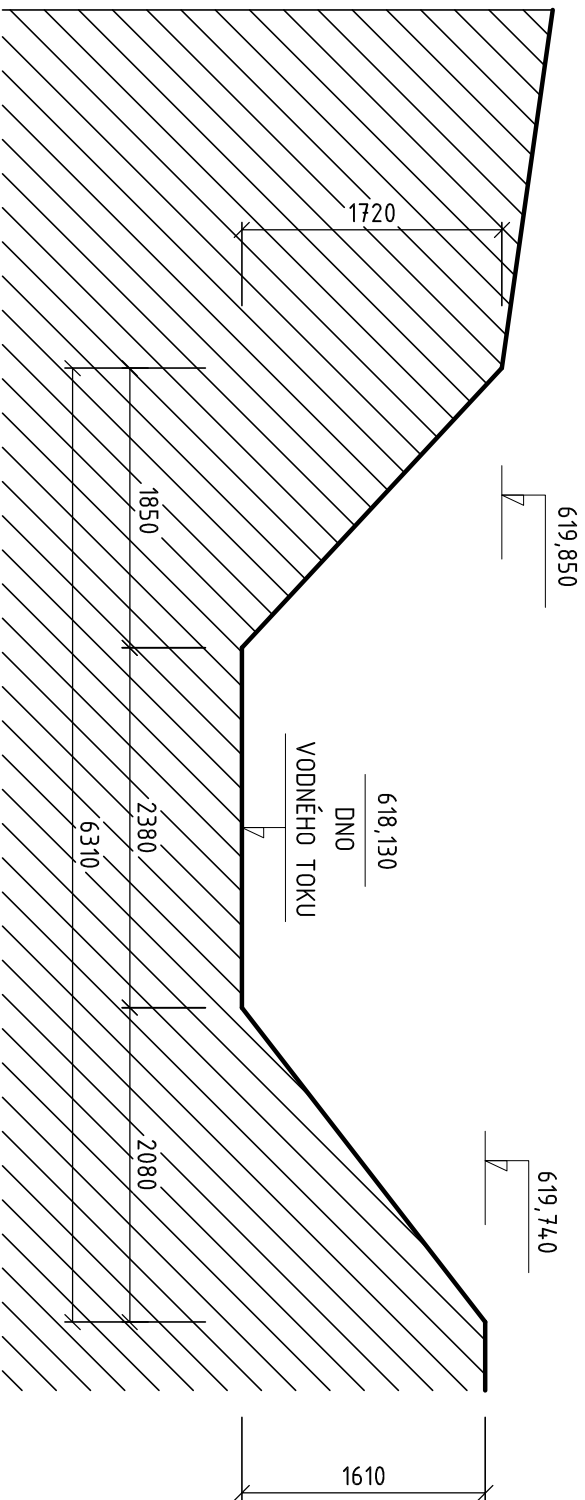





SPEVNENIE SVAHOV VODNÉHO TOKU

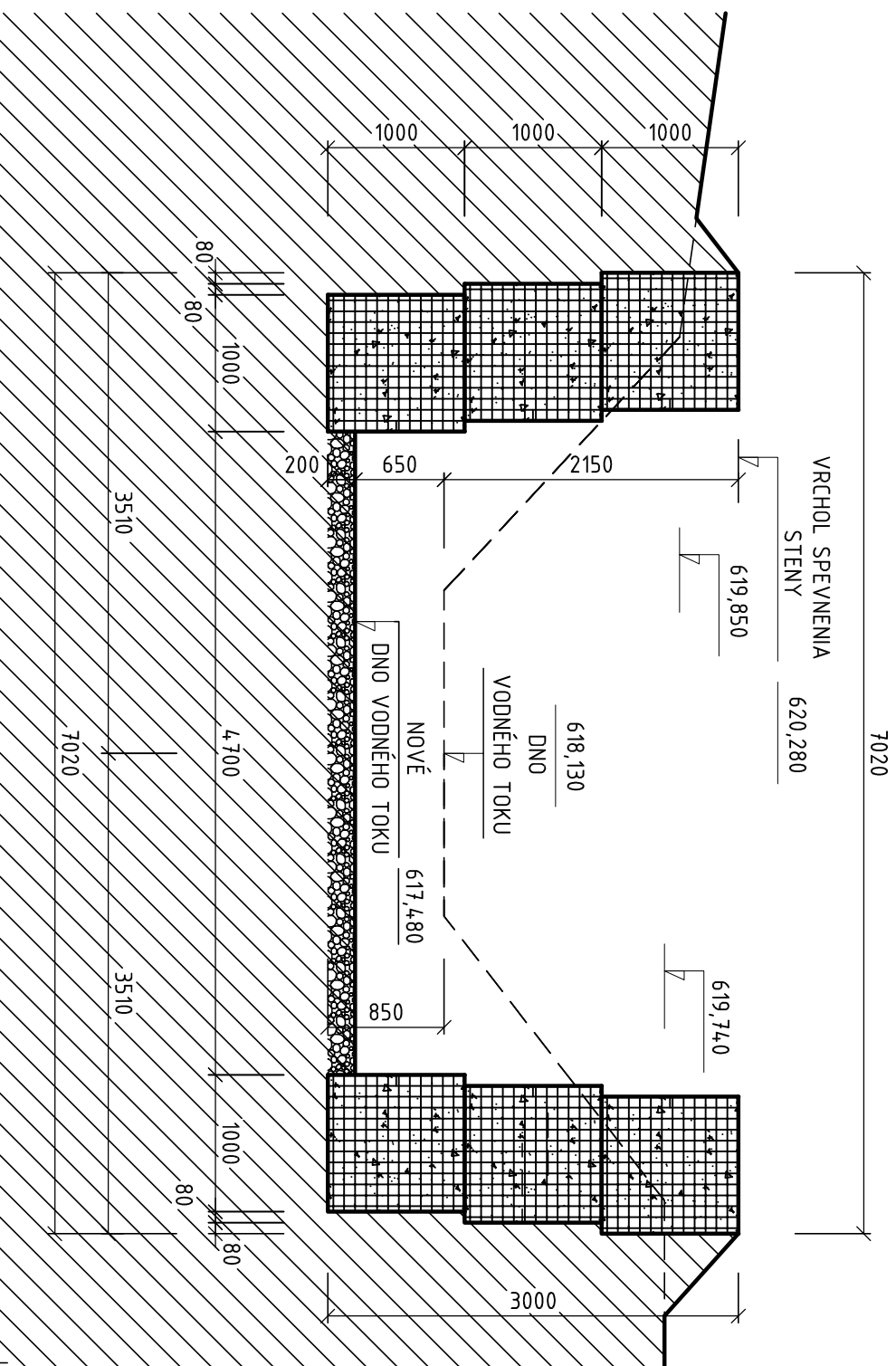
PRIČNÝ REZ 1.1 VODNÉHO TOKU - PŮVODNÝ STAV



LEGENDA MATERIÁLOV:

- | | |
|---|--|
|  | ZEMNÝ NÁSYP, PŮVODNÉ ZEMNÉ TĚLESO |
|  | GABIÓNOVÁ STĚNA SPEVNĚNIA 1,0m x 1,0m x 1,5m |
|  | ZHUŤNENÉ KAMENIVO VODNÉHO TOKU |

PRIEČNY REZ 1.1 SPEVNENIA VODNÉHO TOKU - NAVRHOVANÝ STAV



DĚLKA ÚSEKU SPEVNĚNÍ SVAHŮ S GABÍONOVÝMI SVAHY: $2 \times 21,0\text{m} = 42,0\text{m}$

OBJEM VÝKOPU PREHLBENIA A ROZŠÍRENIA VODNÉHO TOKU: 210,0m³

POČET GABIÓNOVÝCH KAMENNÝCH KOŠOV: B x H x L = 1,0m x 1,0m x 1,5m 84ks

POZNÁMKA: TÁTO PD SLÚŽI LEN PRE SP A NIE PRE REALIZÁCIU STAVEBNÝCH OBEKTOV

ZODPOVEDNÝ PROJEKTANT:		VYPRACOVAL:	
Ing. Daniel Papán, PhD.		Ing. Róbert Ďurinič	
INVESTOR: OBECNÝ ÚRAD LUTIŠE			
NÁZOV A Miesto STAVBY: PROTIPOVODNÉ OPATRENIA NA VODNOM TOKU V OBCI LUTIŠE Miesto LUTIŠE			
VÝKRES: REZ VODNÝM TOKOM - PRIEČNY REZ 1.1			
DÁTUM:		11/2011	
FORMÁT:		Z A4	
PROFESIA:		STATIKA	
STUPEŇ:		PROJEKT PRE SP	
MIERKA: 1:50		ČÍSLO VÝKR. 3	