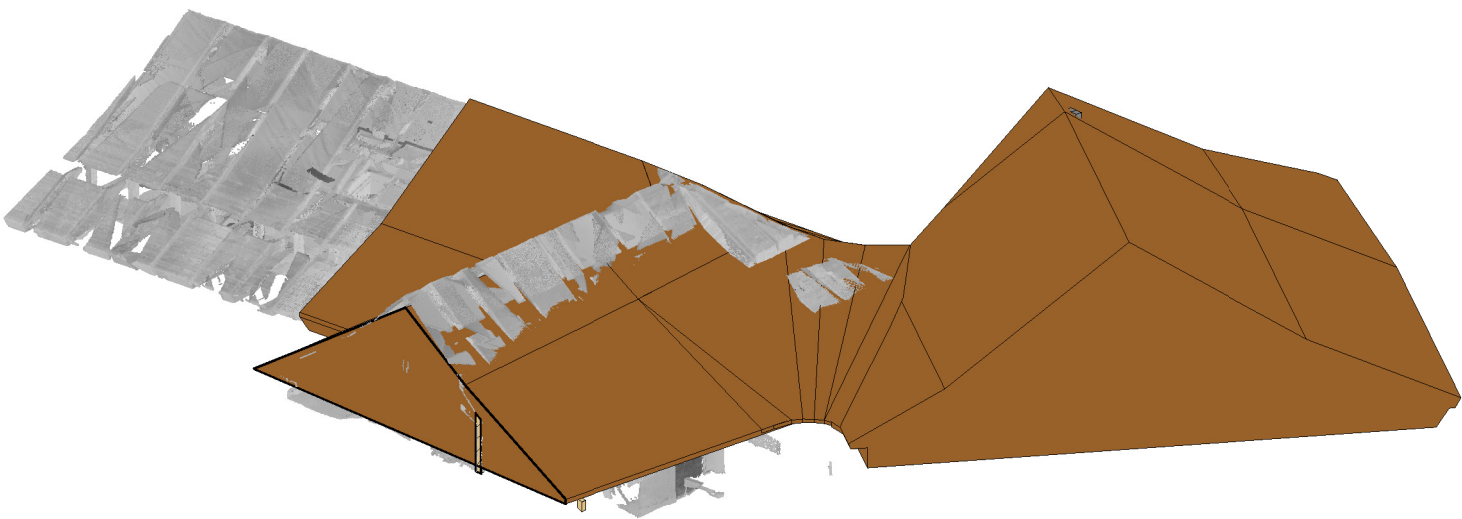
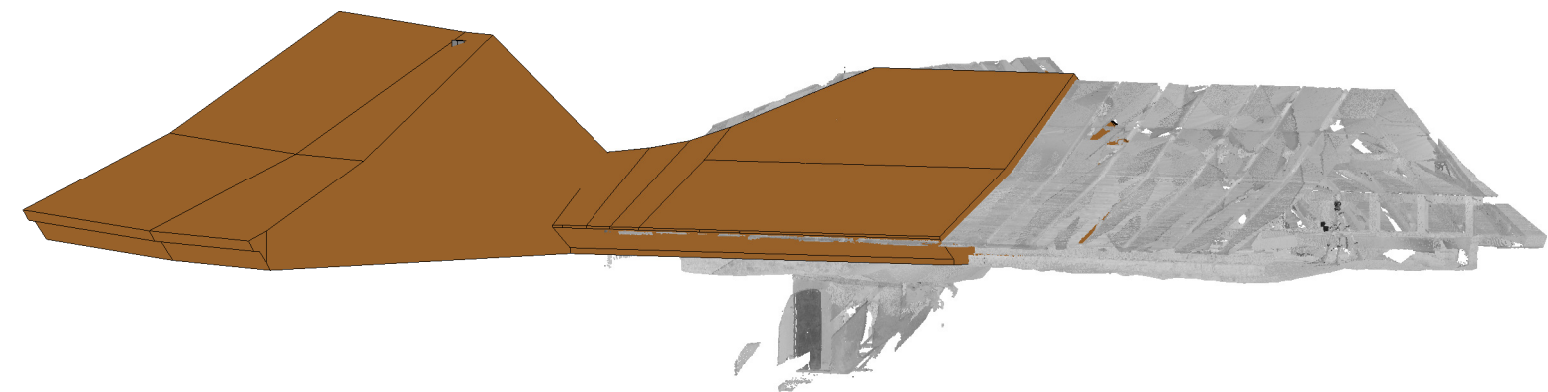


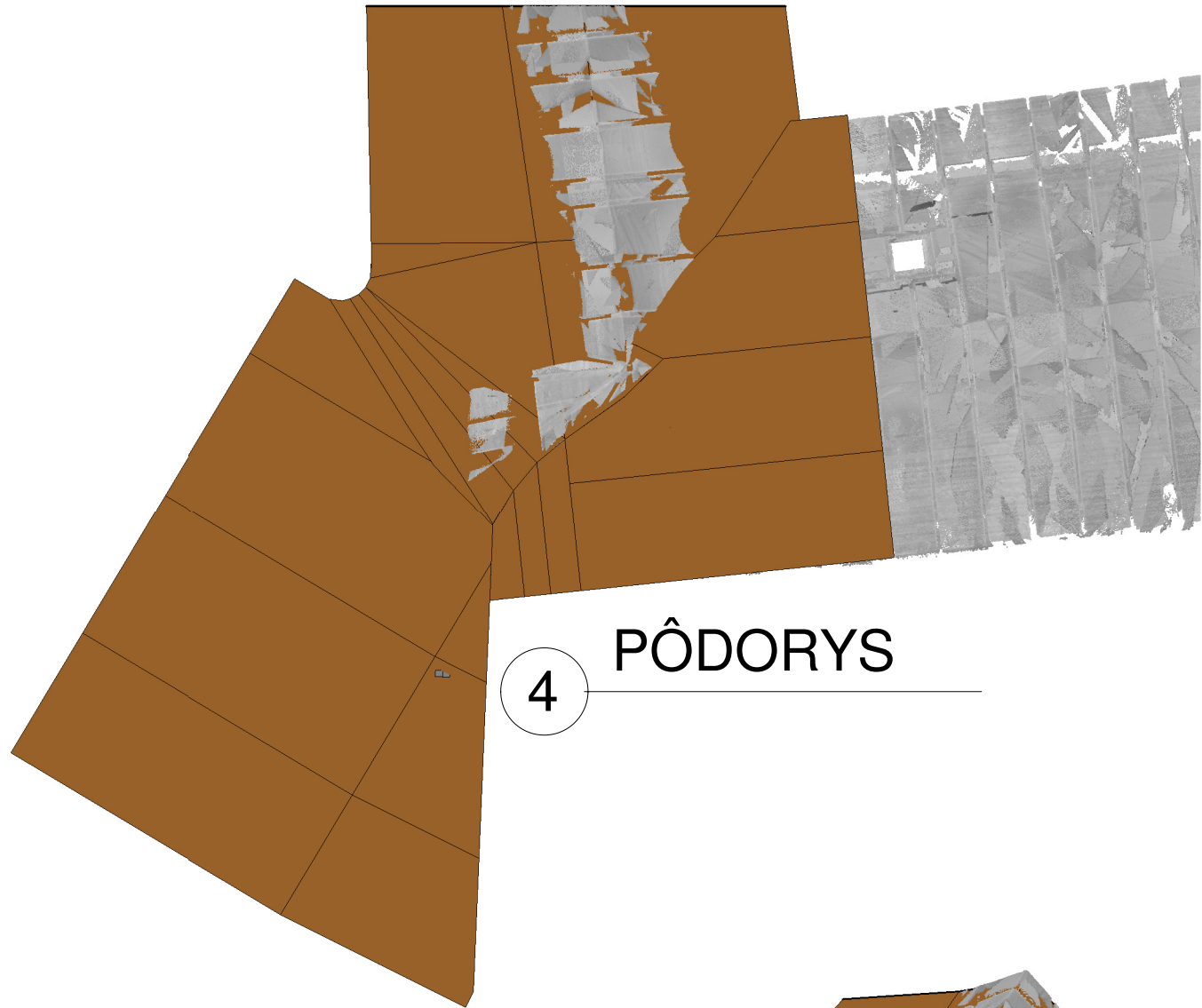
1 AXONOMETRIA



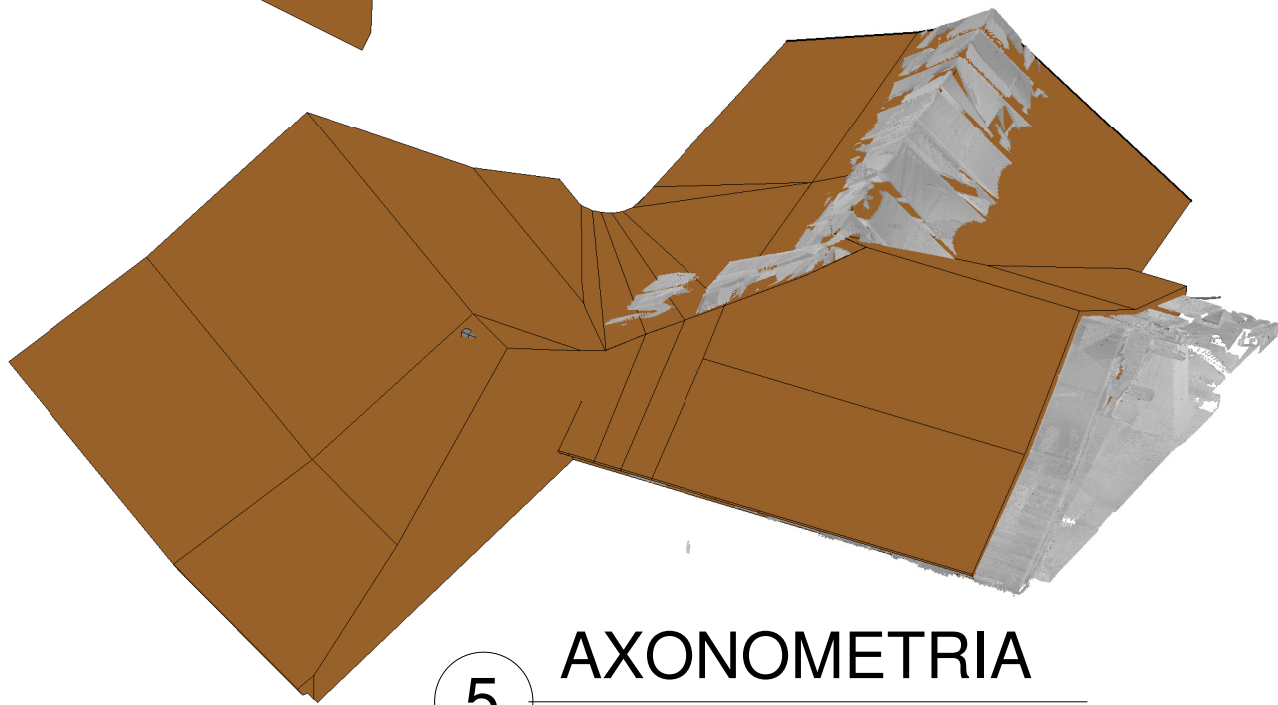
2 AXONOMETRIA



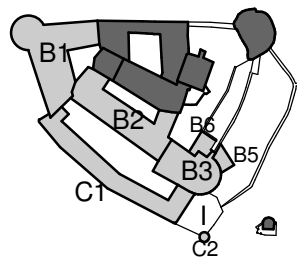
3 AXONOMETRIA



4 PÔDORYS



5 AXONOMETRIA



ZSPD

revízia	obsah	dátum
SÚRADNICOVÝ SYSTÉM S-JTSK		ABSOLÚTNA VÝŠKA SO 02 ±0.000 = +488,67 m.n.m.
  	kód projektu KH-17-01-A	
	časť dokumentácie E	
	dátum 05./2021	
	stupeň ZSPD	
názov projektu	OBNOVA HRADU KRÁSNA HÔRKA A REVITALIZÁCIA BEZPROSTREDNÉHO OKOLIA HRADU PROJEKT ZMENY STAVBY PRED DOKONČENÍM TRVALÝCH KROVOV A STRIECH SO 01b,c - Dolného a Stredného hradu	
miesto stavby	OBEC KRÁSNOHORSKÉ PODHRADIE	
číslo parcely	parcely typu C, č. 390 k. ú. Krásnohorské Podhradie	
investor, stavebník	SLOVENSKÉ NÁRODNÉ MÚZEUM, VAJANSKÉHO NÁBREŽIE 2, P.O. BOX 13, 810 06 BRATISLAVA	
autor	Ing. arch. R. ERDÉLYI, Ing. M. ŠTEFANIDESOVÁ, Ing. D. ČÁKOČI, Ing. A. ČÁKOČIOVÁ adc team s.r.o.	
vypracoval	ODD. PROJEKCIE SNM, adc team s.r.o.	
zodpovedný projektant	prof. Ing. ANTON PUŠKÁR, PhD., evidenčné č. 3143 Autorizovaný stavebný inžinier, kategórie 1	formát 4 x A4 mierka
obsah výkresu	STYK STRIECH RÁKOCZIHO TR., ARCHÍVU A FRANTIŠKINO MÚZ.	staveb. objekt SO 01 b,c výkres č. B107