

Mostní list mostu pozemní komunikace				
Ev.č. mostu:		29035-1		
Název mostu:		Jindřichov u čp.115		
Místní název:				
Předmět přemostění:		Vodoteč (stálý průtok)		
Převáděná komunikace:		3. třída / 29035		
Název převáděné komunikace:				
Staničení liniové:		0.080 km	Staničení na úseku: 0.080 km	
Rok postavení:		1880		
Rok poslední rekonstrukce:				
Kraj:		Liberecký		
Okres:		Jablonec nad Nisou		
Obec (MČ):		Lučany nad Nisou		
Katastrální území:		Jindřichov nad Nisou		
Správce mostu:		kraj Liberecký, KSS Libereckého kraje, provoz Východ		
Zpracovatel mostního listu:				
Zatížitelnost v době uvedení do provozu, způsob a rok stanovení				
Způsob stanovení:				
$V_n = -$	$V_r = -$	$V_e = -$	$V_{aj}(V_a) = -$	Rok:
Zatížitelnost současná, způsob a rok stanovení				
Způsob stanovení: N (Způsob stanovení zatížitelnosti neznámý)				
$V_n = 20.0 \text{ t}$	$V_r = 52 \text{ t}$	$V_e = 168 \text{ t}$	$V_{aj}(V_a) = 15.0 \text{ t}$	Rok: 2019
Základní údaje				
Celkový počet polí: 1		Délka přemostění: 2.30 m		Délka NK: 2.90 m
Šikmost: Kolmý 100.00 g		Volná šířka: 4.75 m		Celková šířka mostu: 5.25 m
Plocha mostu: 15.23 m ²				
Souřadnice mostu		S-JTSK X: -678543 Y: -978412		WGS: 50.739011°N 15.198430°E
Popis spodní stavby:				
Popis nosné konstrukce:				
Klenba segmentová z lomového kamene tl.0.30m.				
Poznámka k nosné konstrukci:				
Ostatní údaje				
Výška mostu nad terénem: 3.50 m		Výška NK nad hladinou vody: 0.00 m		
Q_{100} : -		Normální hladina vody: 0.30 m		
Navrhovaná hladina NH: - m n.m.		Kontrolní navrhovaná hladina KNH: - m n.m.		
Mostní podpěry a křídla				
-	Počet: 2			
	Typ podpěr: Krajní opěra	Druh: Masivní opěra	Materiál: Kámen	
	Délka: 0.00 až 0.00 m	Šířka: 0.00 až 0.00 m	Výška: 0.00 až 0.00 m	
Nosná konstrukce				
-	Počet polí: 1			
	Šikmá světlost: 2.30 m	Kolmá světlost: 2.30 m	Konstrukční výška: 0.30 m	
	Rozpětí: 2.60 m	Šířka NK min.: - m	Šířka NK max.: - m	
	Převažující materiál: Kámen	Další materiál: Nezadaný		
	Druh statického působení: Klenba	Prefabrikát: Nezadaný		
Vozovka				
-	Povrch komunikace: Živice	Skladba vozovky:		
	Šířka mezi obrubami: 4.75 m			
Chodníky				
- (Levý chodník)	Povrch chodníku: Nezadaný	Šířka chodníku: 0.00 m	Plocha chodníku: 0.00 m ²	
- (Pravý chodník)	Povrch chodníku: Nezadaný	Šířka chodníku: 0.00 m	Plocha chodníku: 0.00 m ²	
Svodidla/zábradelní svodidla				
-	Druh svodidla:	Výrobce:	Délka: - m	
	Zábradlí: ocelové madlové.			
Cizí zařízení na mostě				
-	Typ zařízení:	Správce:		
Správní údaje				
Archivace projektu: Nezadaná				

Klasifikační stupeň stavu mostu

Nosná konstrukce: VI - Velmi špatný Spodní stavba: VI - Velmi špatný Použitelnost: III - Použitelné s výhradou

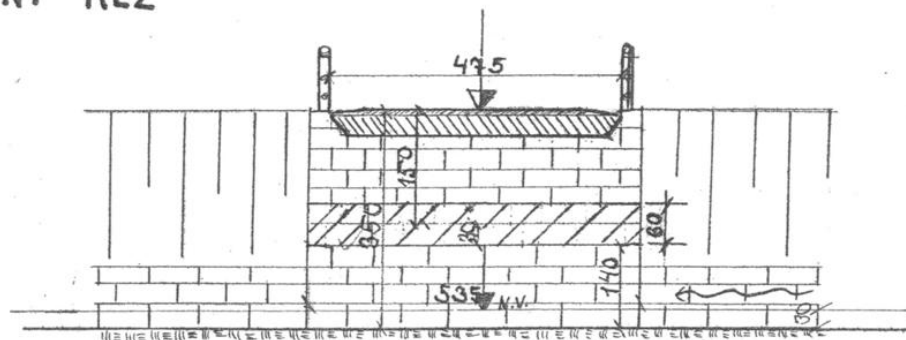
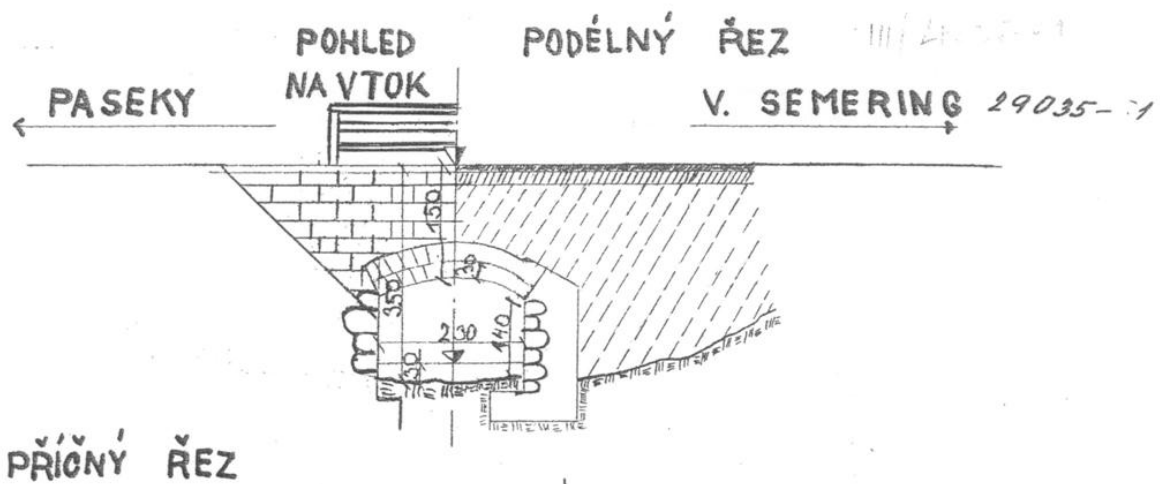
Datum provedení poslední HPM(1HPM,MPM): 8.10.2019

Reprodukční pořizovací hodnota: 31755.00 Kč Datum posledního stanovení: 31.10.2008

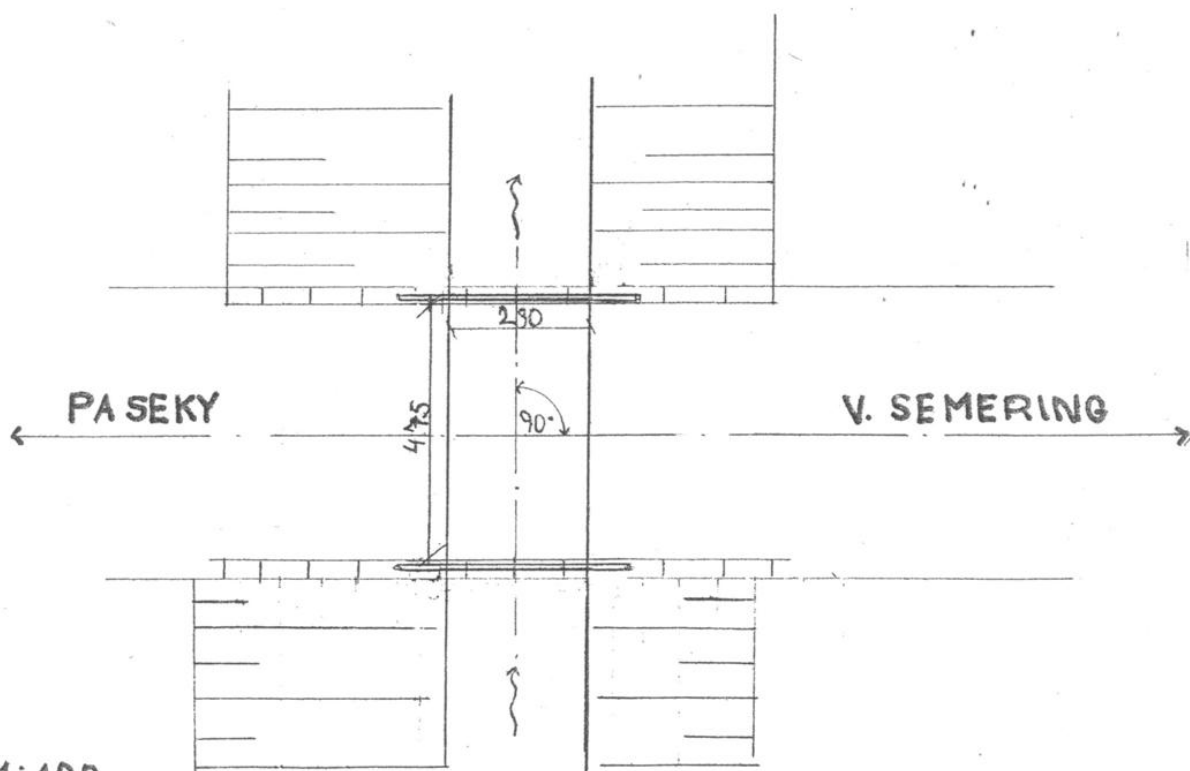
Dne:

Vypracoval - podpis:

Datum tisku: 19.8.2021 07:58 Vytisknul z BMS: KsusLi



PŮDORYS



Schematický náčrt mostu