

# **INŽINIERSKOGEOLOGICKÉ REZY**

**V M = 1 : 100**

Názov úlohy: II/547 Hranica okresu Košice /Košice-okolie  
– Spišské Vlachy

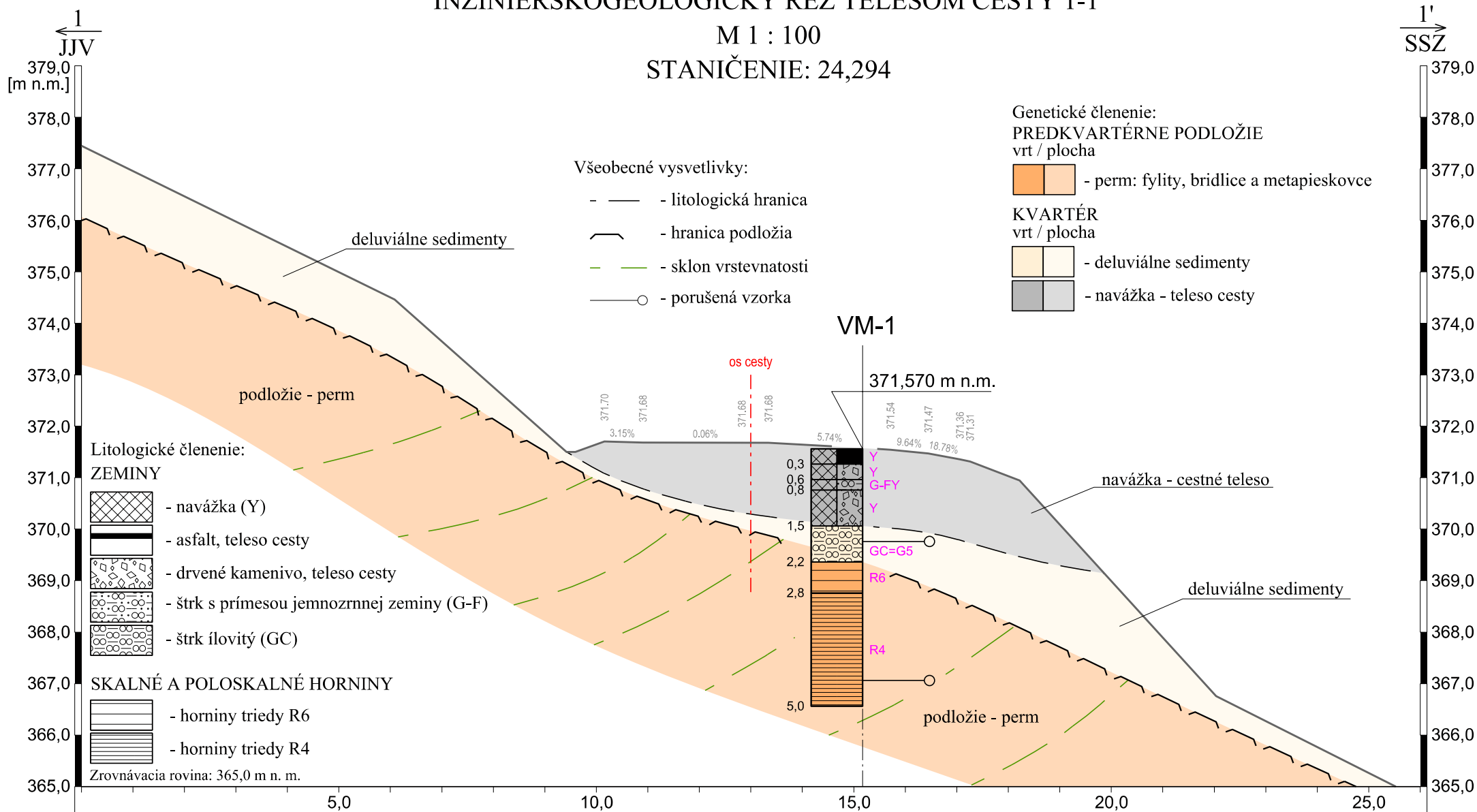
Číslo úlohy: 2016 – 011

Príloha č.: 5

# INŽINIERSKOGEOLOGICKÝ REZ TELESOM CESTY 1-1'

M 1 : 100

STANIČNIE: 24,294



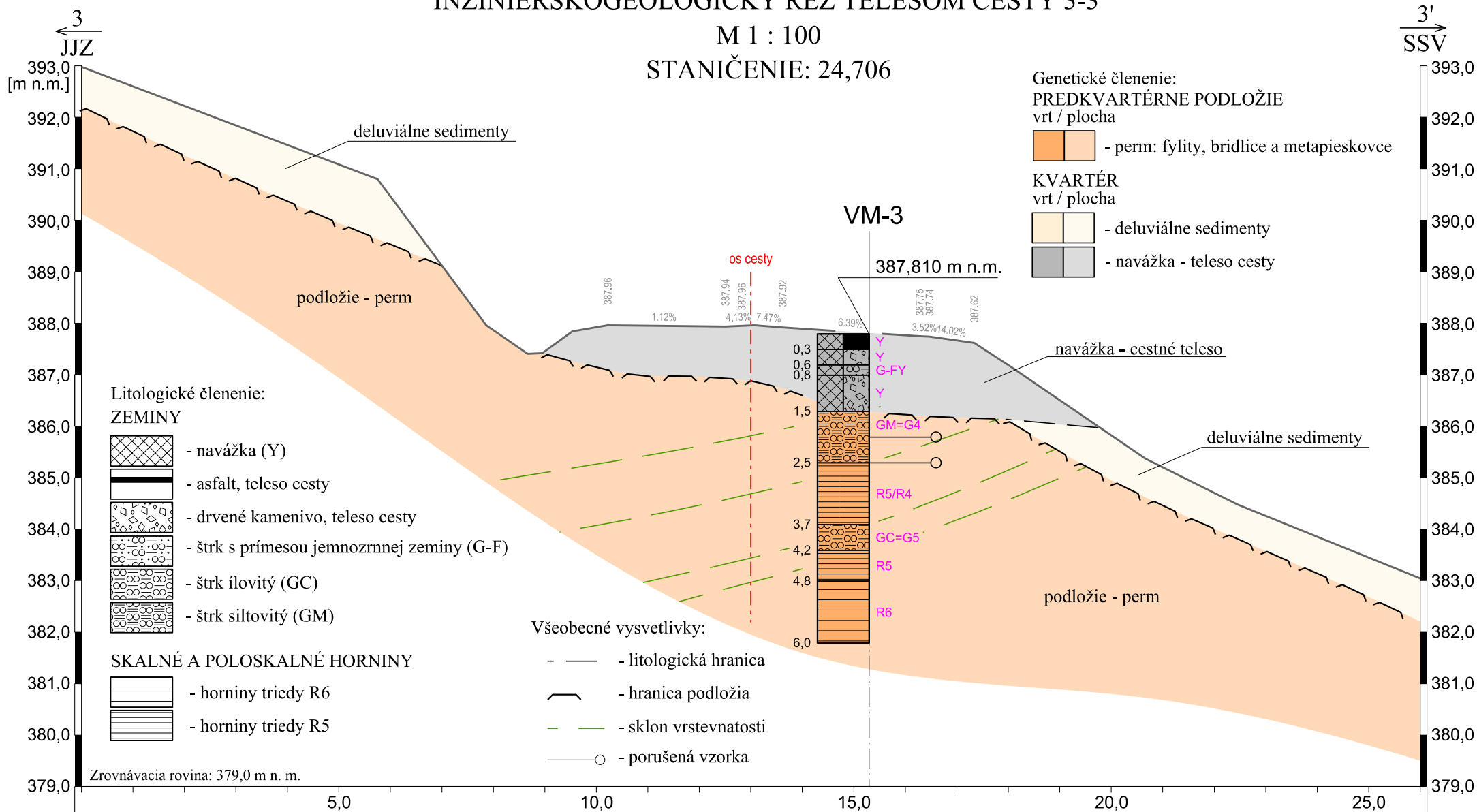
Príloha č. 5.1  
IG REZ 1-1'



# INŽINIERSKOGEOLOGICKÝ REZ TELESOM CESTY 3-3'

M 1 : 100

STANIČNIE: 24,706

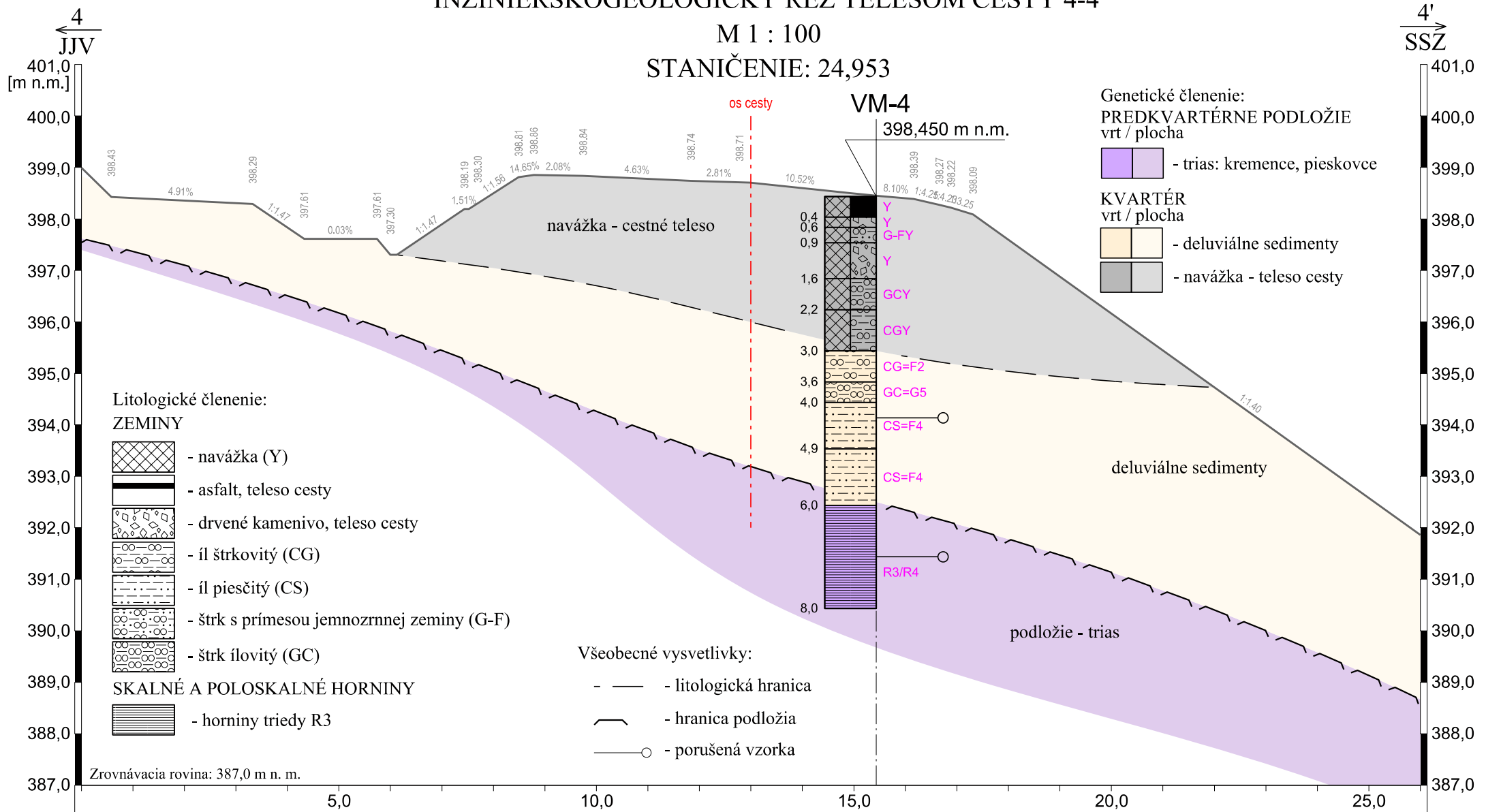


Príloha č. 5.3  
 IG REZ 3-3'

# INŽINIERSKOGEOLOGICKÝ REZ TELESOM CESTY 4-4'

M 1 : 100

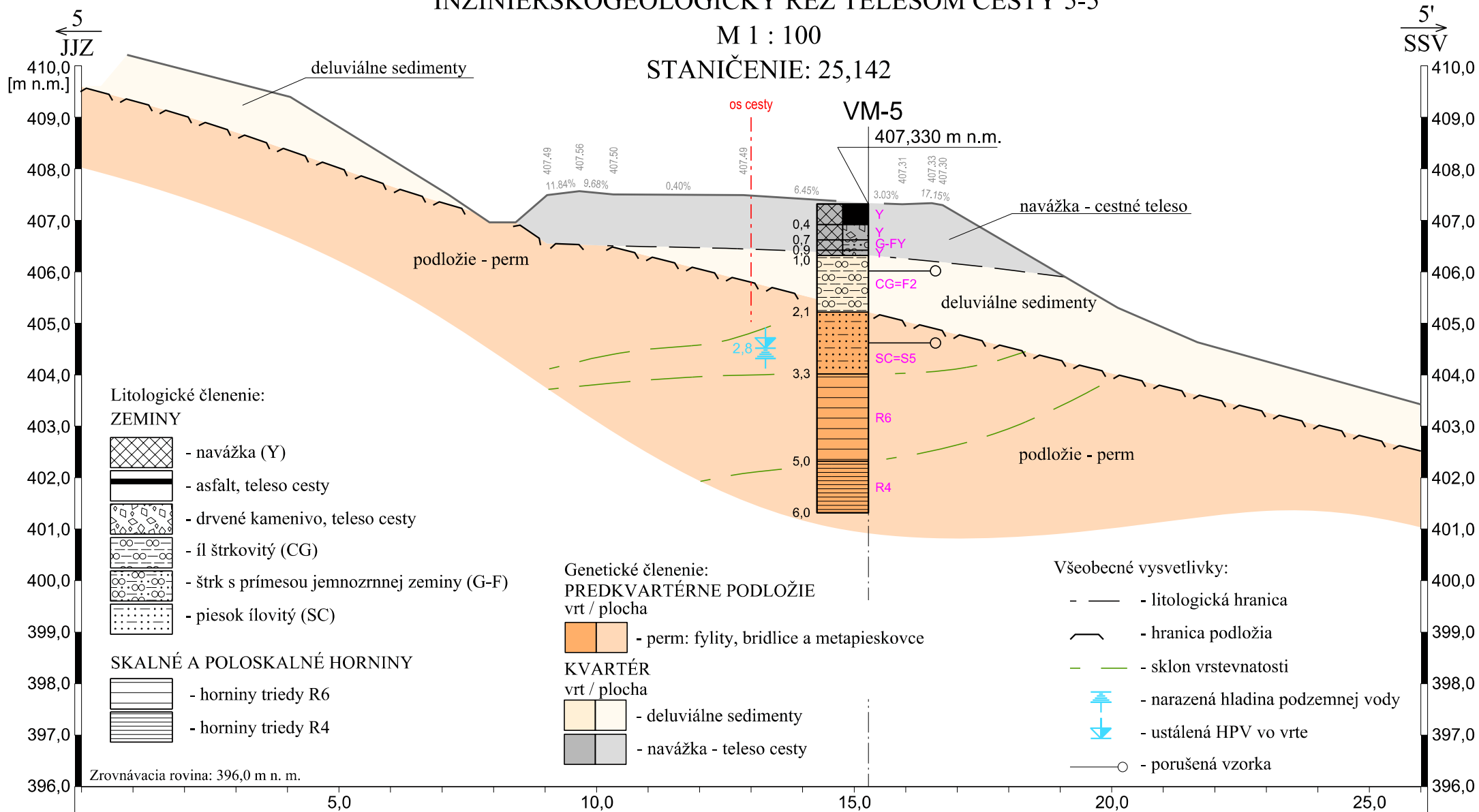
STANIČENIE: 24,953

Príloha č. 5.4  
IG REZ 4-4'

# INŽINIERSKOGEOLOGICKÝ REZ TELESOM CESTY 5-5'

M 1 : 100

STANIČENIE: 25,142

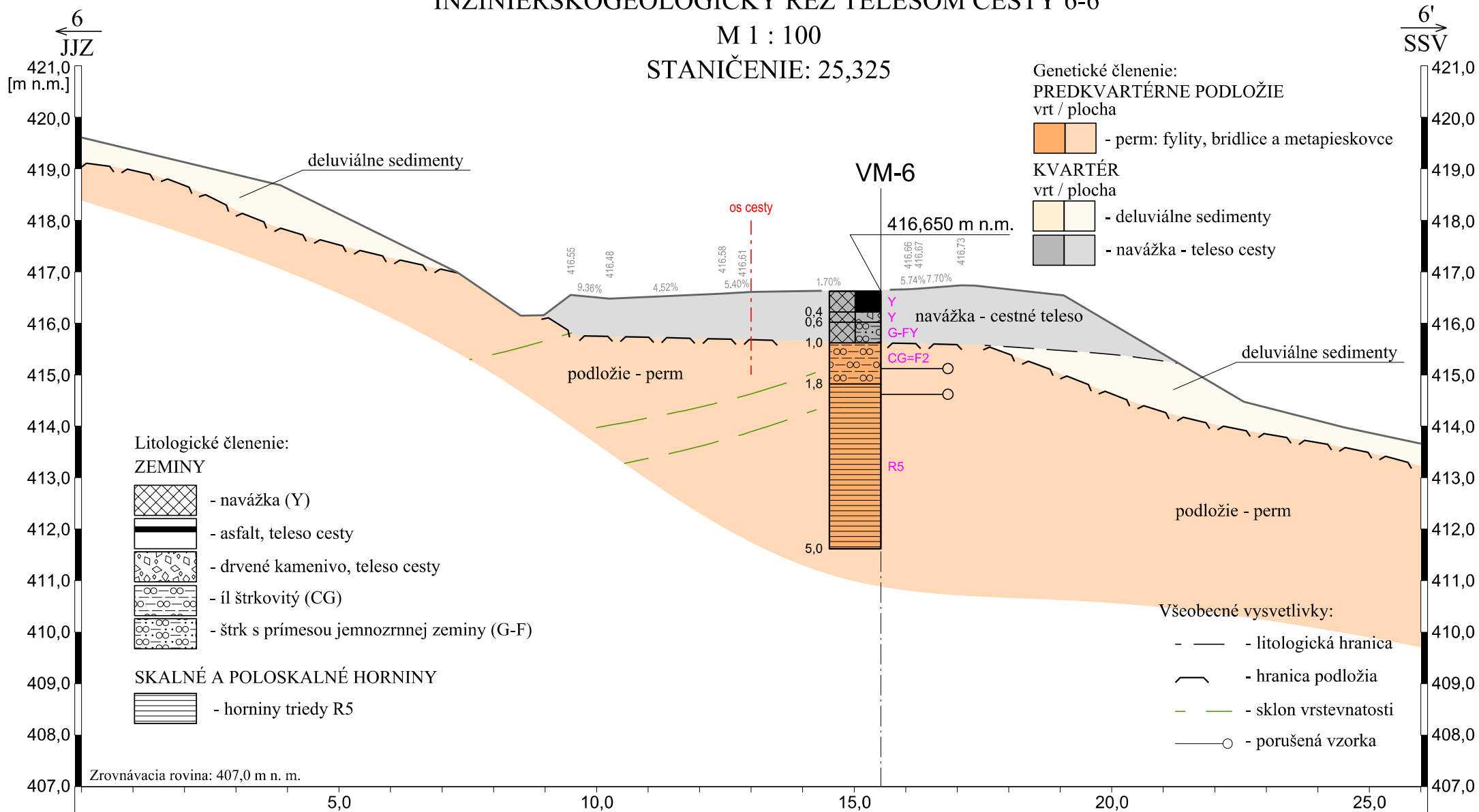


Príloha č. 5.5  
IG REZ 5-5'

# INŽINIERSKOGEOLOGICKÝ REZ TELESOM CESTY 6-6'

M 1 : 100

STANIČNIE: 25,325



Príloha č. 5.6  
IG REZ 6-6'

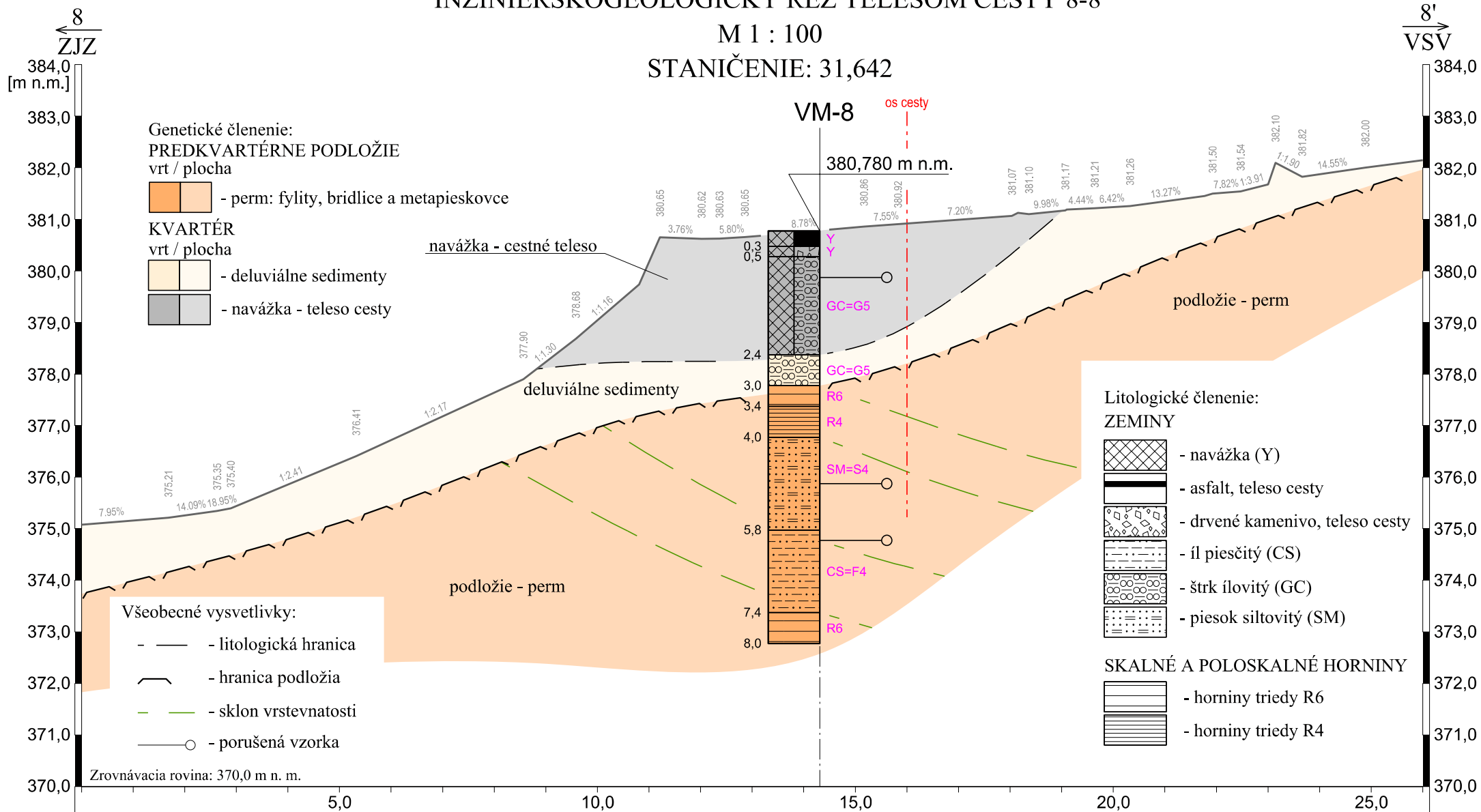




# INŽINIERSKOGEOLOGICKÝ REZ TELESOM CESTY 8-8'

M 1 : 100

STANIČENIE: 31,642

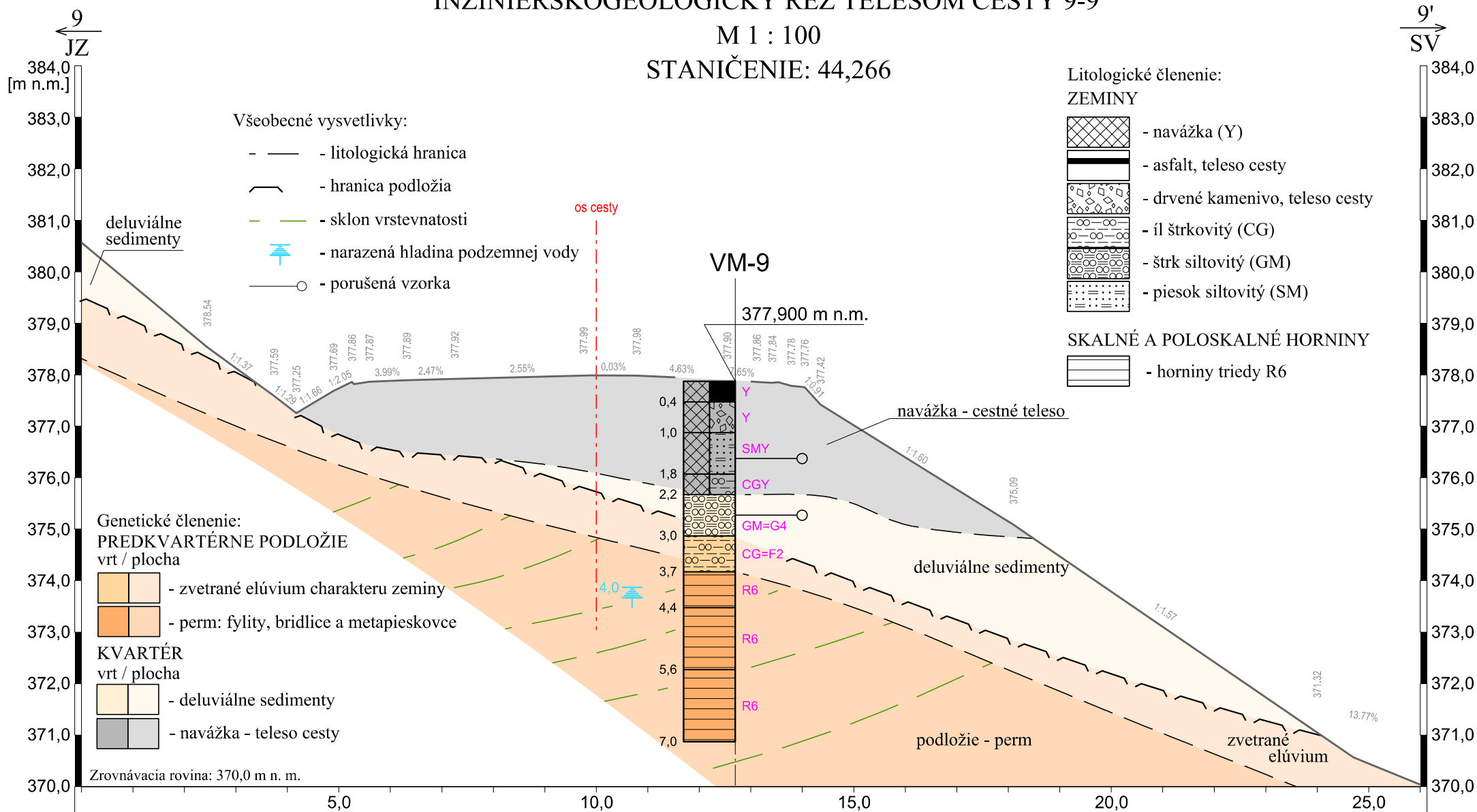


Príloha č. 5.8  
 IG REZ 8-8'

# INŽINIERSKOGEOLOGICKÝ REZ TELESOM CESTY 9-9'

M 1 : 100

STANIČENIE: 44,266



Príloha č. 5.9  
IG REZ 9-9'

# INŽINIERSKOGEOLOGICKÝ REZ TELESOM CESTY 10-10'

M 1 : 100

STANIČENIE: 44,917

Všeobecné vysvetlivky:

- - - - - litologická hranica
- - - - - hranica podložia
- - - - - sklon vrstevnatosti
- narazená hladina podzemnej vody
- - - - - porušená vzorka

Genetické členenie:

PREDKVARTÉRNE PODLOŽIE

vrst / plocha

- zvetrané elúvium charakteru zeminy

- perm: fylity, bridlice a metapieskovce

KVARTÉR

vrst / plocha

- deluviálne sedimenty

- navážka - teleso cesty

Litologické členenie:

ZEMINY

- navážka (Y)

- asfalt, teleso cesty

- drvené kamenivo, teleso cesty

- štrk ílovitý (GC)

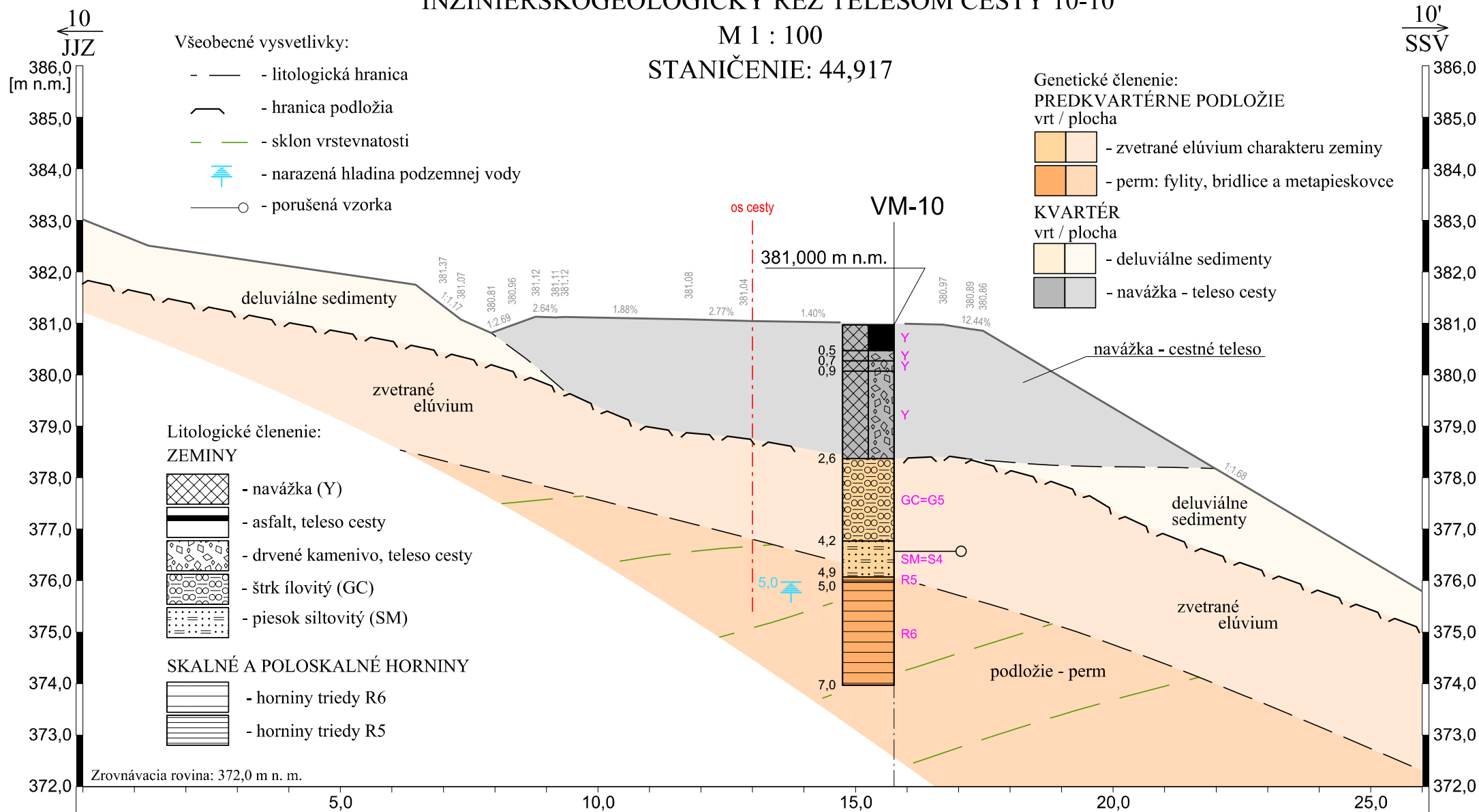
- piesok siltovitý (SM)

SKALNÉ A POLOSKALNÉ HORNINY

- horniny triedy R6

- horniny triedy R5

Zrovnávací rovina: 372,0 m n. m.

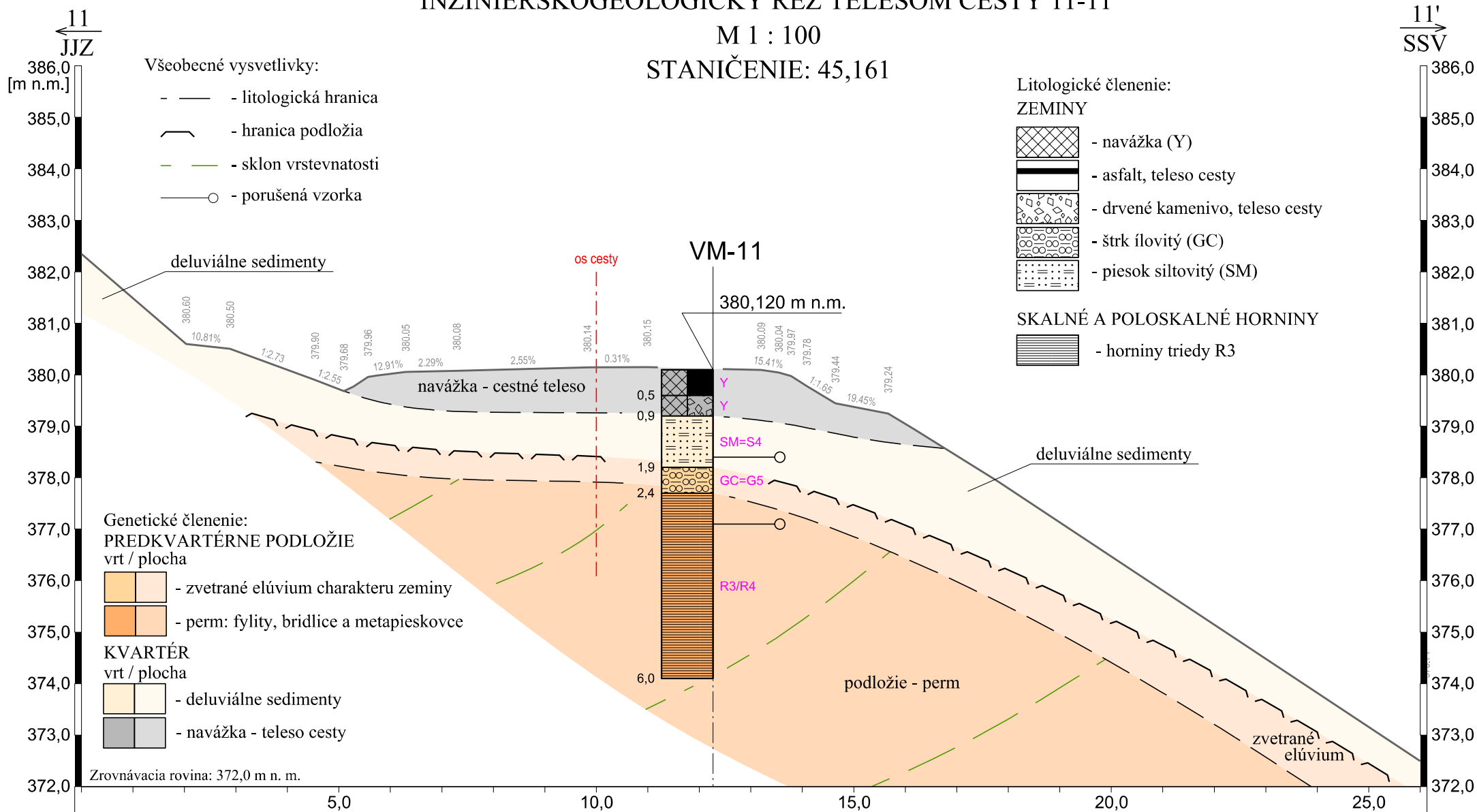


Príloha č. 5.10  
IG REZ 10-10'

# INŽINIERSKOGEOLOGICKÝ REZ TELESOM CESTY 11-11'

M 1 : 100

STANIČENIE: 45,161

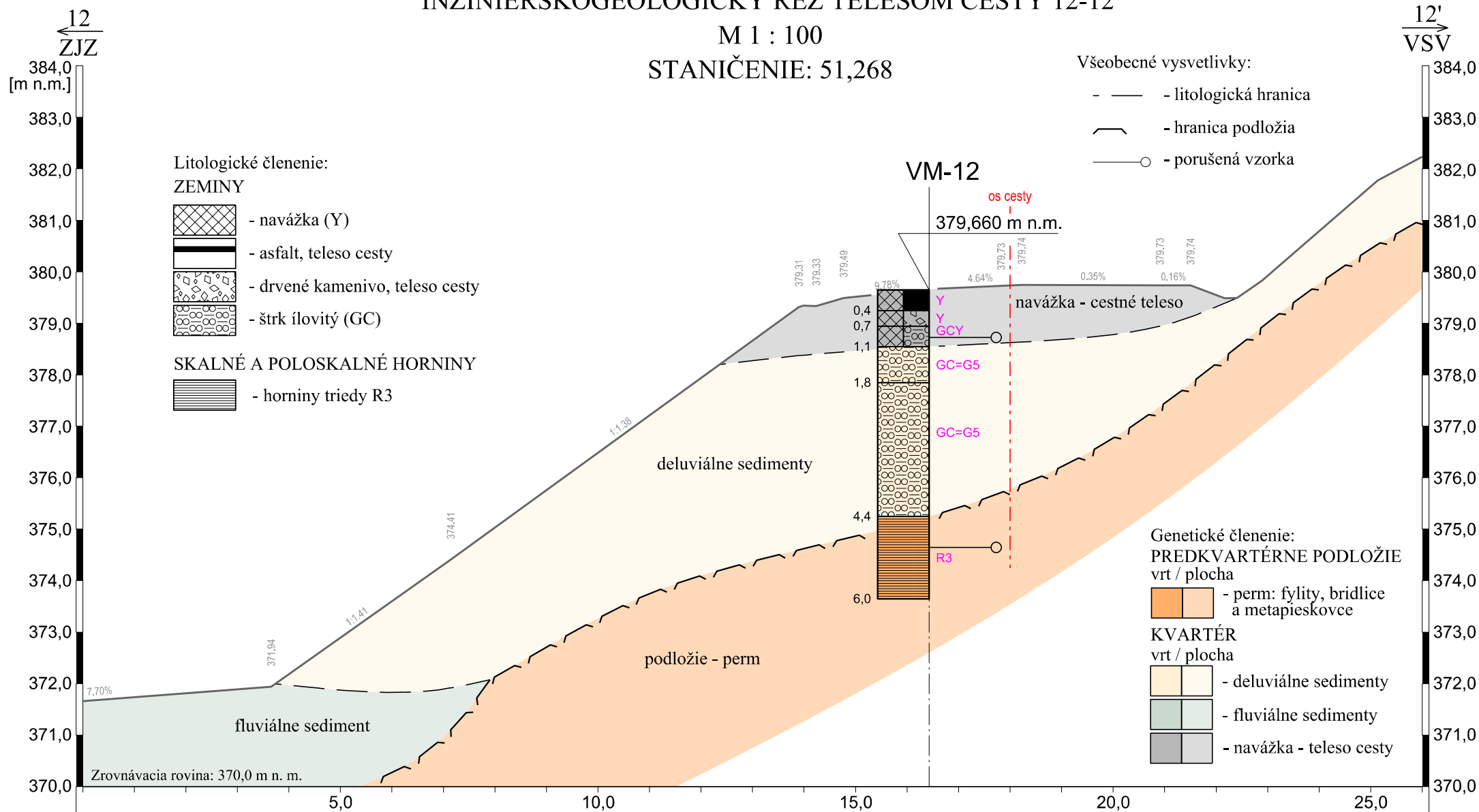


Príloha č. 5.11  
IG REZ 11-11'

# INŽINIERSKOGEOLOGICKÝ REZ TELESOM CESTY 12-12'

M 1 : 100

STANIČENIE: 51,268

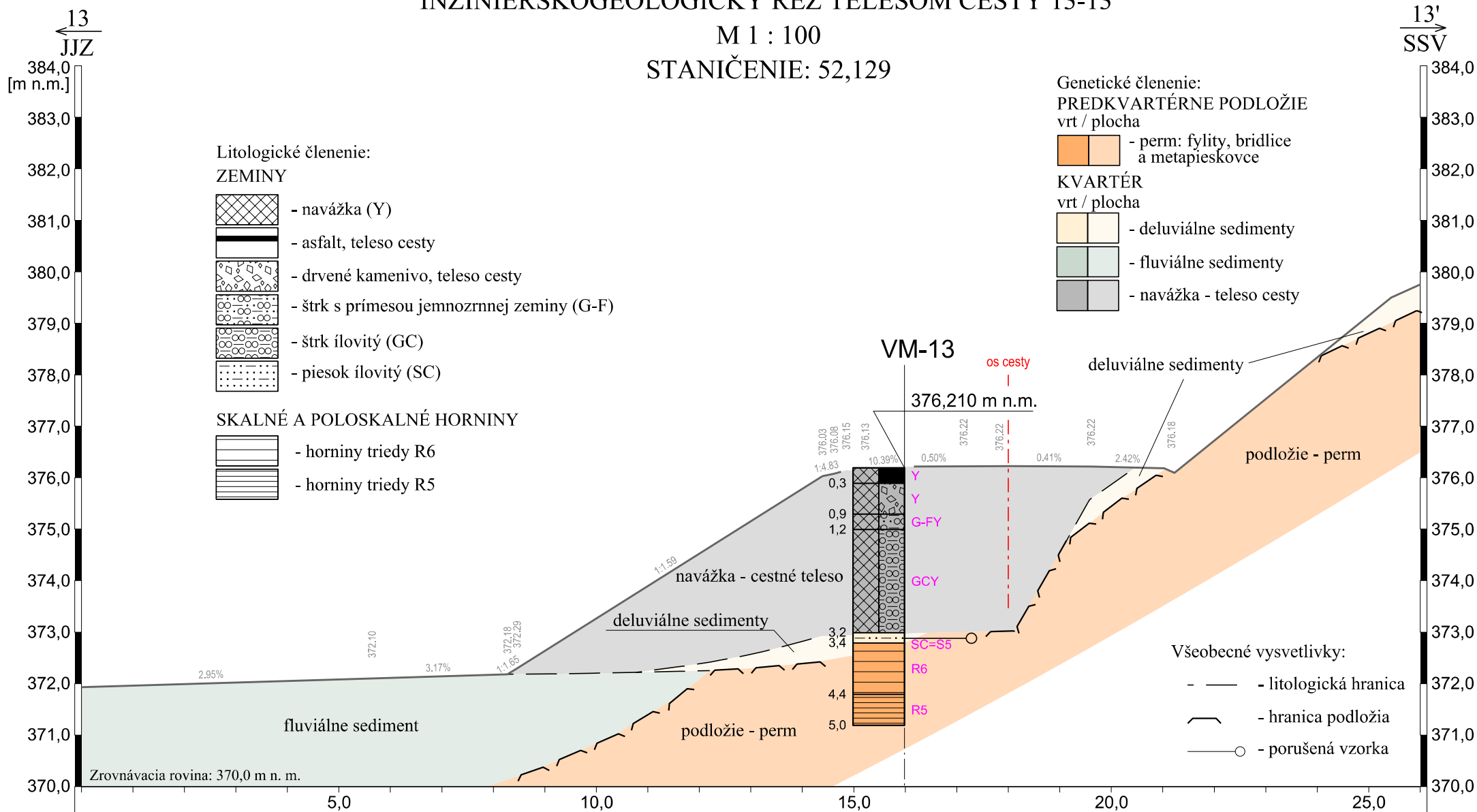


Príloha č. 5.12  
IG REZ 12-12'

# INŽINIERSKOGEOLOGICKÝ REZ TELESOM CESTY 13-13'

M 1 : 100

STANIČENIE: 52,129

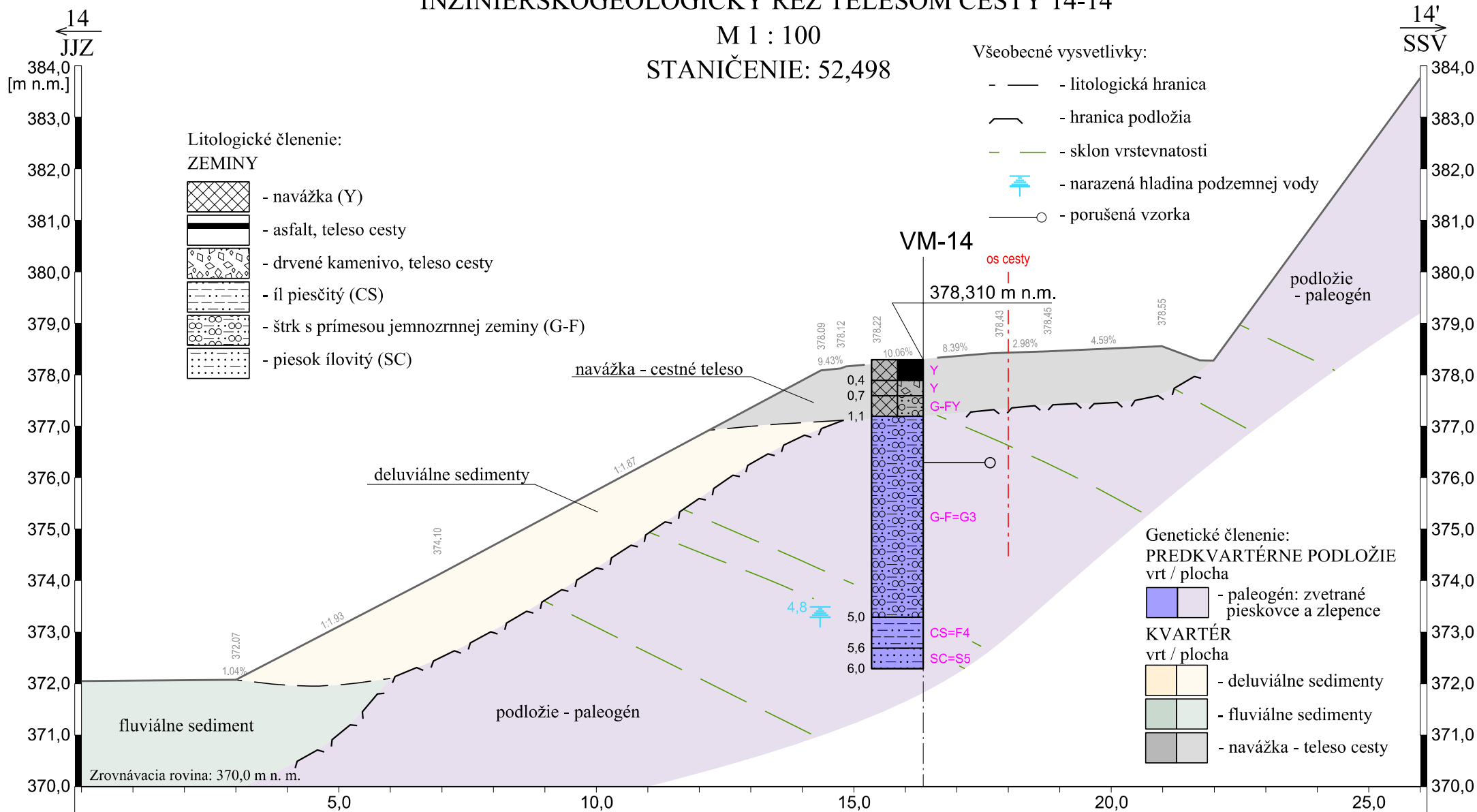


Príloha č. 5.13  
IG REZ 13-13'

# INŽINIERSKOGEOLOGICKÝ REZ TELESOM CESTY 14-14'

M 1 : 100

STANIČENIE: 52,498



Príloha č. 5.14  
IG REZ 14-14'