

TRVALÉ DOPRAVNÉ ZNAČENIE KM 14,600-14,875

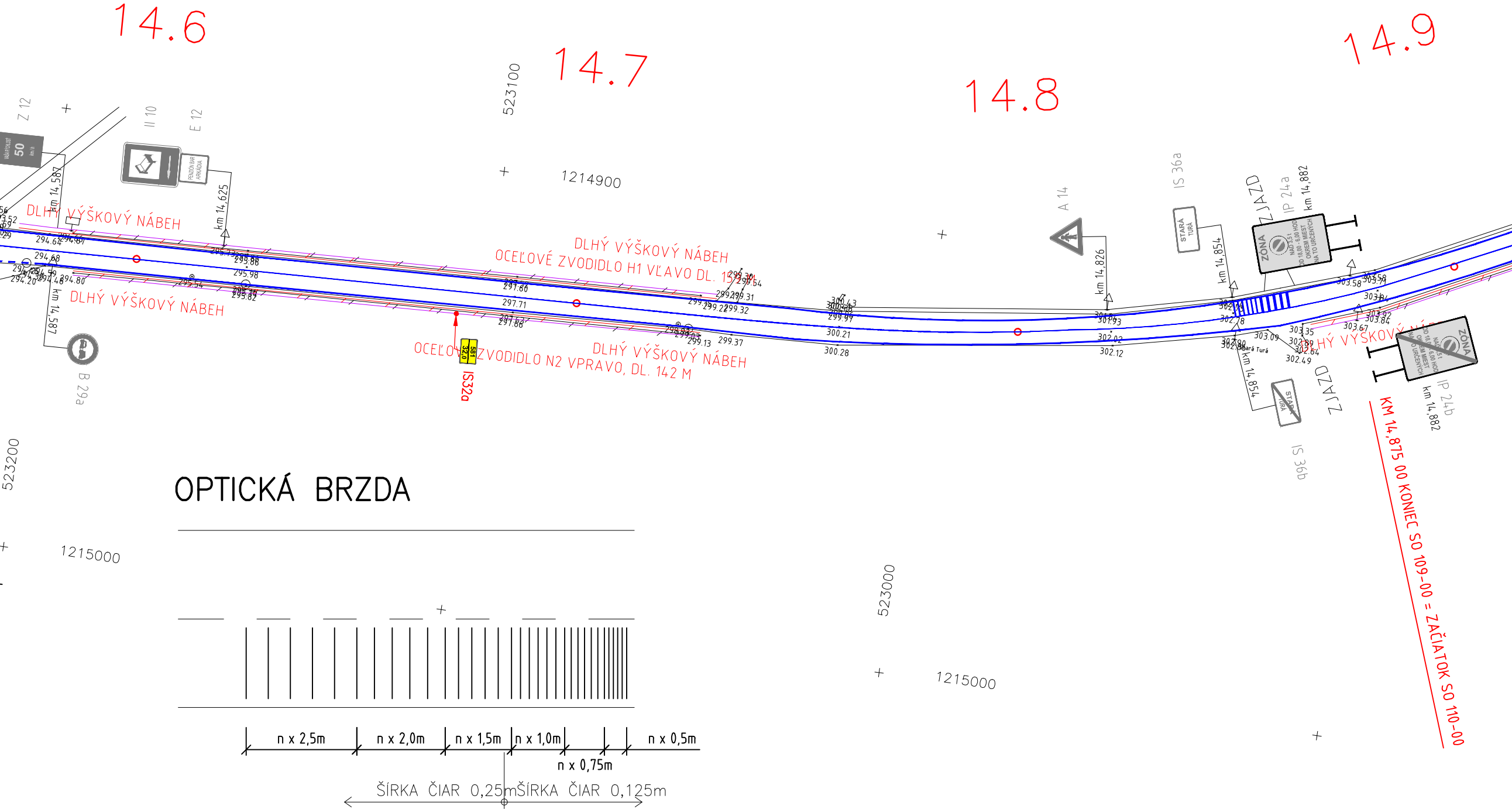
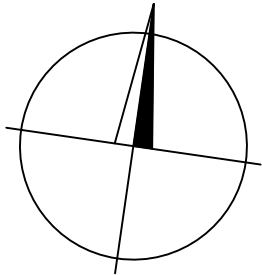
M 1:1000

1214800

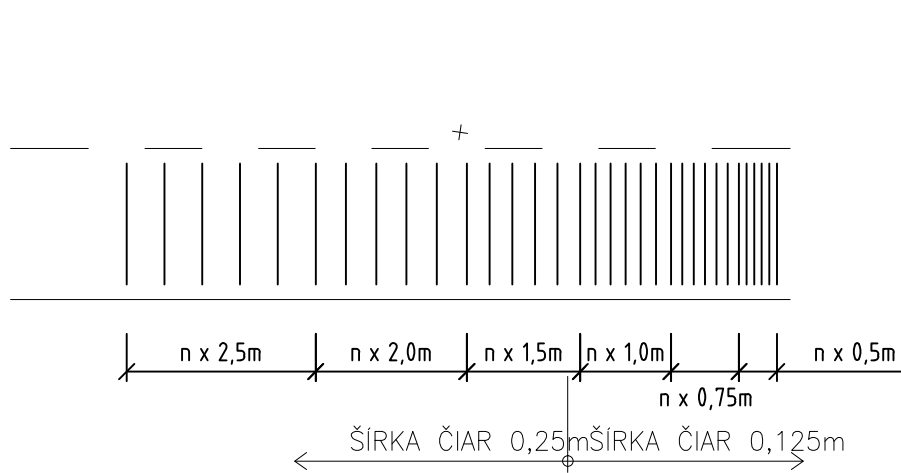
1214900

1215000

1215100



OPTICKÁ BRZDA



LEGENDA ČIAR

- NAVRHOVANÁ REKONŠTRUKCIA CESTY II/581
- POZDĹŽNY PRIEPUST
- PRIEČNY PRIEPUST
- ZJAZD
- ROZHRANIE KATASTRÁLNYCH ÚZEMÍ
- OZNAMOVACIE (SLABOPRÚDOVÉ) VEDENIE

LEGENDA DZ

- VODOROVNÉ DZ - V 1a, š. 0,25 m
- VODOROVNÉ DZ - V 1a, š. 0,125 m
- VODOROVNÉ DZ - V 2a, š. 0,125 m
- VODOROVNÉ DZ - V 9a
- ZVISLÉ DZ - EXISTUJÚCE
- ZVISLÉ DZ - EXISTUJÚCE - ZRUŠÍ SA
- ZVISLÉ DZ - NOVÉ

V mieste priechodov pre chodcov bude pred každou čiarou značky V6a v smere jazdy zafrézovaný trvalý retroreflexný dopravný gombík (TDG) bielej farby. TDG budú vyhotovené v type P1A, H1, HD1, PRP1, NCR1. TDG budú navrhnuté a vyhotovené v zmysle TP 08/2005.

109-00

Katastrálne územie: Stará Turá
Súradnicový systém: S-JTSK - real JTSK
Výškový systém: Bpv

D

VYPRACOVAL: Ing. MARIÁN DUBRAVSKÝ	HL. INŽ. PROJEKTU: Ing. ĽUBOSLAV NAGY	 Somolického 1/B, 811 06 Bratislava I. Telefón: +421 2 59 308 261 Fax: +421 2 59 308 260 E-mail: info@amberg.sk
ZOD. PROJEKTANT: Ing. ĽUBOSLAV NAGY	TECH. KONTROLA: Ing. ZUZANA VARGOVÁ	
OBJEDNÁVATEL: Trenčiansky samosprávny kraj, K dolnej stanici 7282/20A, 911 01 Trenčín		ČÍSLO ZÁKAZKY: AP-2016/175/01
KRAJ: TREŇČIANSKÝ KRAJ	OKRES: MYJAVA, NOVÉ MESTO NAD VÁHOM	
STAVBA: PROJEKT REKONŠTRUKCIA CESTY Č. II/581 NOVÉ MESTO NAD VÁHOM - MYJAVA		STUPEŇ: DSP
STAVEBNÝ OBJEKT: REKONŠTRUKCIA CESTY II/581, KM 13,010 - 14,875		DÁTUM: 10/2016
PRÍLOHA: TRVALÉ DOPRAVNÉ ZNAČENIE KM 14,600-14,875		FORMÁT: 4xA4
		MIERKA: M 1:1000
		ČÍSLO PRÍLOHY: SÚPRAVA:
		6.2.4