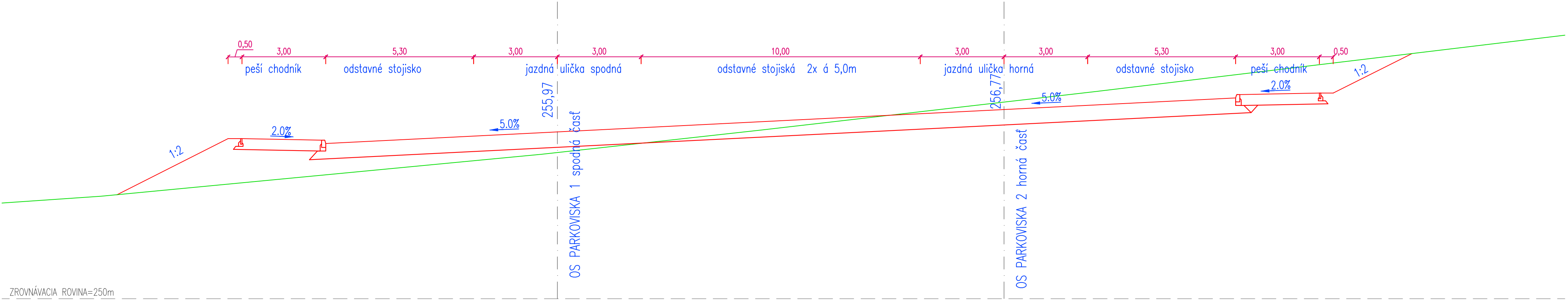



PRIEČNE REZY  M 1:100

REZ 3 parkoviskom pred Cintorínom




PRIEČNE REZY Prístupovej trasy k cintorínu ( MO 7,5/30)

REZ 1 - km trasy 0,117 80 ( v násype)



REZ 2- km trasy 0,290 00 (vo výkope)



Súradnicový systém : S-JTSK Výškový systém : B.p.v.			STUPEŇ	
KONCEPCIA URBAN. RIEŠENIA	UHA MESTA	TRENČÍN	OVEROVACIA ŠTÚDIA	
HLAVNÝ INŽINIER PROJEKTU	ZODP. PROJEKTANT	VÝPRACOVAL		
ING.STANISLAV CHMELO	ING.STANISLAV CHMELO	ING.STANISLAV CHMELO		
INVESTOR: MESTO TRENČÍN,MIEROVÉ NÁMESTIE č.2 911 64 TRENČÍN			ZÁK. ČÍSLO	
STAVBA: DOPRAVNÉ NAPOJENIA A DOPRAVNÁ INFRAŠTRUKTÚRA AREÁLU PLÁNOVANÉHO CINTORÍNA - VÝCHODNÁ TRENČÍN			DÁTUM	05/2022
			REVÍZIA	
			FORMÁT	4 A4
OBSAH VÝKRESU: PRIEČNE REZY			MIERKA	1:100
			VÝKRES č.: <b>06</b>	