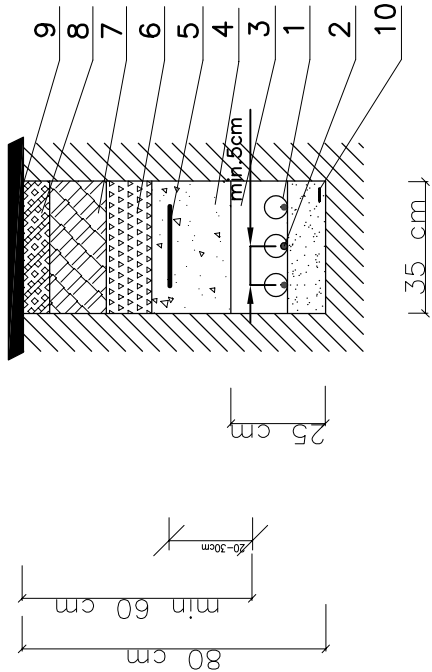


RYHA 35 x 80 cm

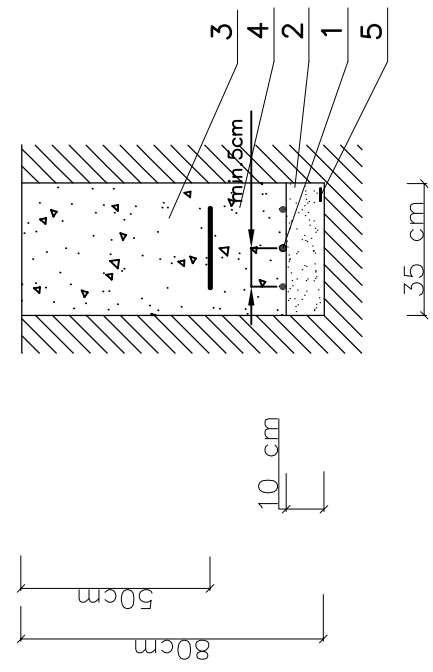
M 1 : 20
cesta



- LEGENDA :
- chránička GEWISS DX 16 232
 - kábel
 - zemina
 - zásyp-zem, štrkodrva
 - výstražná fólia š. 33 cm – farba oranžová
 - podklad zo štrkodrvy hr. od 50 do 120 mm
 - podklad vozovky z betónu prostého hr.do 150 mm po zhutnení
 - betón asfaltový hr. 70 mm po zhutnení – AB II
 - betón asfaltový hr. 40 mm po zhutnení-AB II
 - FeZn pásovina 30x4

RYHA 35 x 80 cm

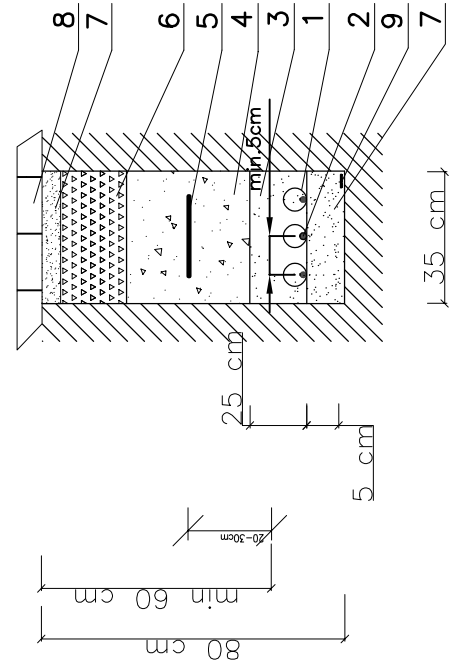
M 1 : 20
voľný terén



- LEGENDA :
- kábel
 - piesok
 - výstražná fólia š. 33 cm – farba oranžová
 - zásyp-zem, štrkodrva
 - FeZn pásovina 30x4

RYHA 35 x 80 cm

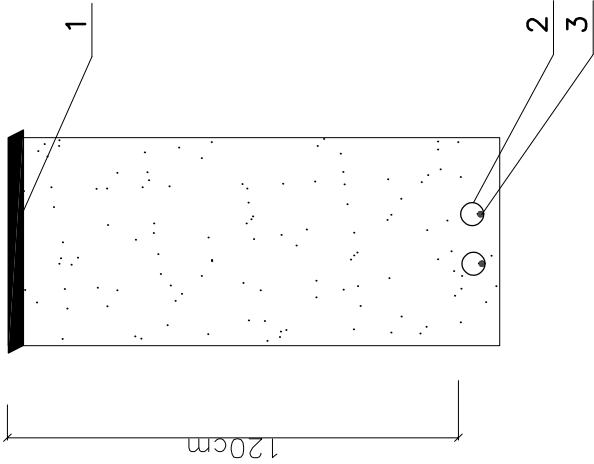
M 1 : 20
chodník



- LEGENDA :
- chránička GEWISS DX 35 004
 - kábel
 - zemina
 - zásyp-zem, štrkodrva
 - výstražná fólia š. 33 cm – farba oranžová
 - podklad zo štrkodrvy hr. od 50 do 120 mm
 - podklad z piesku
 - zámková dlažba
 - FeZn pásovina 30x4

PRETLÁČANIE,
MIKROTUNELOVANIE

M 1 : 20



- LEGENDA :
- teleso cestý
 - rúra pretláčaná pod cestou r=75mm
 - kábel

LEGENDA ULOŽENIA VEDENÍ

VZDIALENOSŤ VEDENÍ v cm podľa STN 73 6005										
	silové 1 kV	silové 10 kV	silové 35 kV	oznam. chránené	oznam. nechránené	plyn do 0,05 MPa	plyn do 0,3 MPa	vodovod, chránené	vodovod, nech.	kanalizácia
Silové vedenie 1 kV	súbeh	križovanie								
	5	15	20	10	30	40	60	40	40	50
Silové vedenie 10 kV	súbeh	križovanie								
	15	15	20	30	80	40	60	40	40	50
Silové vedenie 35 kV	súbeh	križovanie								
	20	20	20	30	80	40	60	40	40	50
	20	20	20	10	80	10	20	20	40	50
	30	30	30	10	50	30	100	50	30	100

SO06 NN ROZVODY

date/dátum	revision/zmena	vypracoval/elaborated by	kontroloval/checked by

profesion/profesia :

VYPRACOVAL: ELABORATED BY:	Ing. Juraj Barčíak		
ZODPOVEDNÝ PROJEKTANT: RESP.PROJECT ENGINEER:	Ing. Miroslav Remiš		
KONTROLOVAL: CHECKED BY:	Ing. Miroslav Remiš		
STUPEŇ: LEVEL:	dokumentácia pre stavebné povolenie	ZAK.ČÍSLO: 2016/59	VODNÉ HOSPODÁRSTVO

general designer/generalny projektant :

HLAVNÝ PROJEKTANT: PROJECT MANAGER:	Ing. Miroslav Remiš	AUTOR: AUTHOR:	Ing. Miroslav Remiš
INVESTOR: INVESTOR:	Obec Chtelnica, Nám. 1. mája 495/52,	922 05 Chtelnica	
PARCELA: PARCEL OF LAND:	správnosť správa	MIESTO STAVBY: LOCATION BUILDING:	Chtelnica
PROJEKT: PROJECT:	ZBERNÝ DVOR OBCE CHTELNICA SO06 NN ROZVODY		
MIERKA: SCALE:	1:20	ZAK. ČÍSLO: PROJECT No.:	2016/59
DATUM: DATE:	12/2016	ČÍSLO VÝKRESU: DRAWING No.:	
OPISAH VÝKRESU: NAME DESIGN:	ULOŽENIE KÁBLOV		
FORMÁT: FORMAT:	3x44		

PRIL-E3