

LEGENDA TYPŮ ČAR

- TERÉN
- UPRAV. TERÉN
- NIVELETA

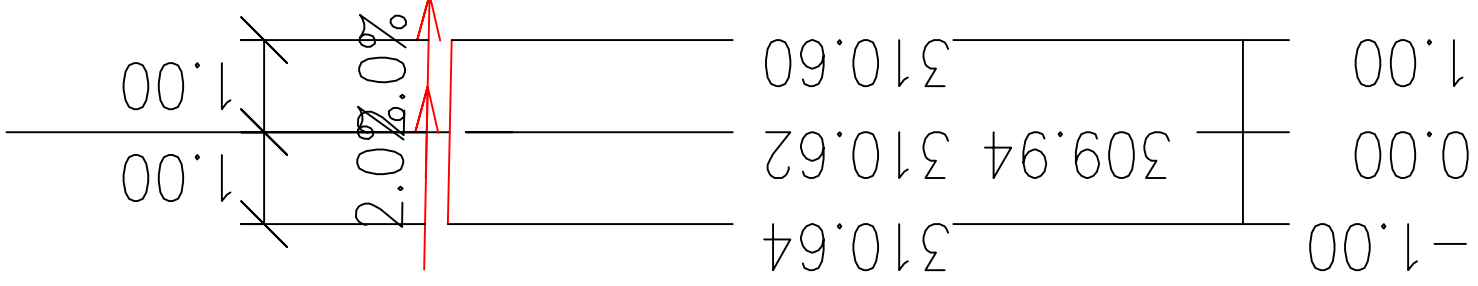
KÓTY UPRAV. TERÉNU

KÓTY NIVELETY

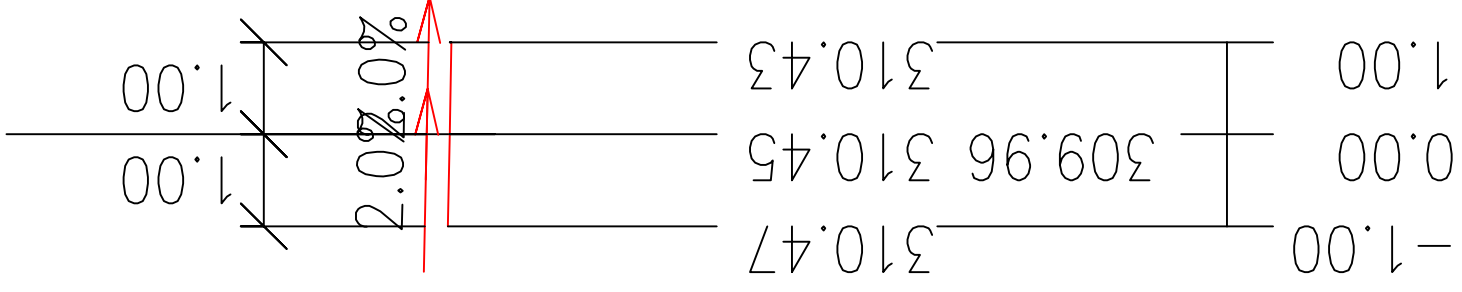
KÓTY TERÉNU
SROVNÁVACÍ ROVINA: 302

STANIČENÍ

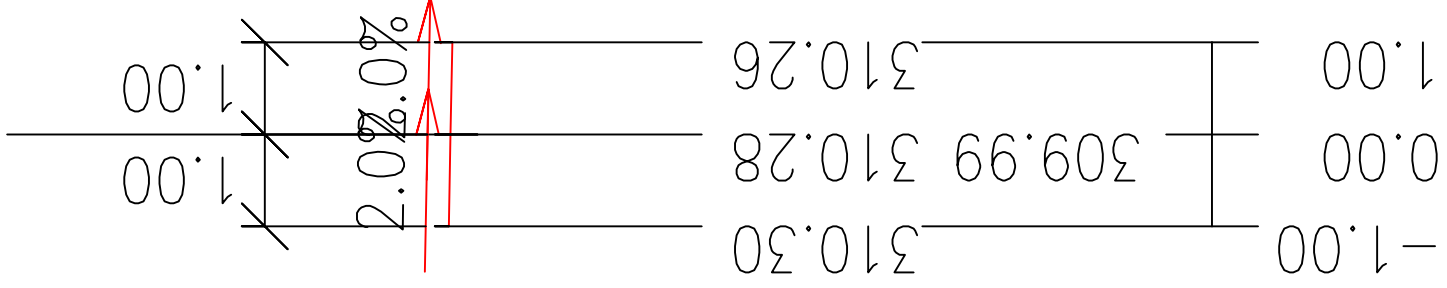
ŘEZ 1 km 0.02001




ŘEZ 2 km 0.04001



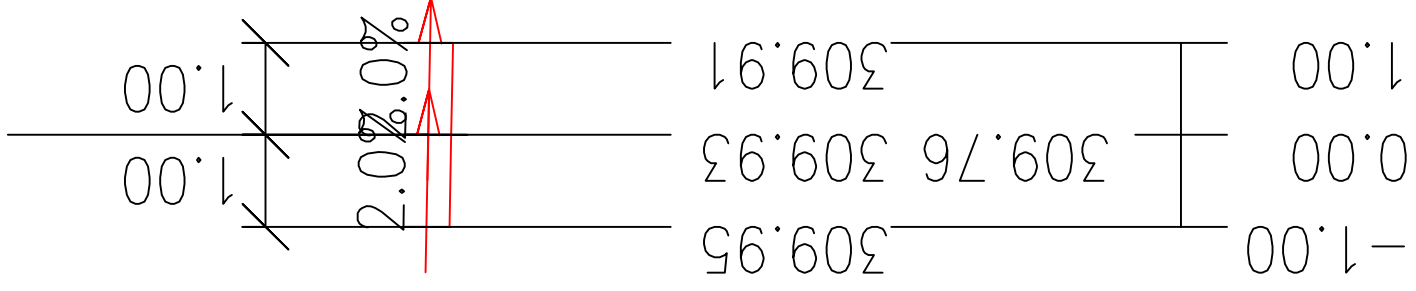
ŘEZ 3 km 0.06001



ŘEZ 4 km 0.08001



ŘEZ 5 km 0.10001



ZODP. PROJEKTANT	ING. ZDENĚK VITÁSEK	Ing. Zdeněk Vításek PROJEKTOVÁ A INŽENÝRSKÁ ČINNOST U tenisu 2625/1 78701 ŠUMPERK email: zdenek.vitasek@gmail.cz IČ: 03938760
VED. PROJEKTU	ING. ZDENĚK VITÁSEK	
VYPRACOVAL	ING. ZDENĚK VITÁSEK	
KATASTR. ÚZEMÍ	ZÁBŘEH NA MORAVĚ	
OBJEDNAVATEL	MĚSTO ZÁBŘEH, Masarykovo nám. 510/6, 789 01 Zábřeh	
NÁZEV PROJEKTU:		
		DSP+DPS
		DATUM
		MĚŘITKO
		FORMÁT
		ČÍSLO ZAKÁZKY
		ČÍSLO PŘÍLOHY
Doplnění chodníku v křižovatce ulic Sokolská a Sušilova – rozc. Kouty, Zábřeh		100.2.4
PŘÍLOHA Charakteristické příčné řezy		