

Investor:



Liberecký kraj

U Jezu 642/2a
461 80 Liberec 2

Mandatář:




**Krajská správa silnic
Libereckého kraje,**
příspěvková organizace

České mládeže 632/32
460 06 Liberec 6

Souřadnicový systém: S-JTSK

Výškový systém: Bpv

Číslo zakázky:	14 097 00	HIP:	Ing. J. ČAMROVÁ	 Praha 4, Bezová 1658, 147 14 tel: +420 244062215 fax: +420 244461038
			241096760, jca@pontex.cz	
Schválil:	Ing. Václav HVÍZDAL	Zodp. projektant:	Ing. Miloš NOVÁK	
			241096731, mno@pontex.cz	
Tech. kontrola:	Ing. Petr DRBOHLAV			
	241096753, pdr@pontex.cz			

Objednatel:	KSSLK p.o.	Obec:	SEMILY – CIMBÁL	Kraj:	LIBERECKÝ
Akce:	REKONSTRUKCE SILNICE II/288 PODBOZKOV – CIMBÁL			Datum	Stupeň
				01/2017	PDPS
Část:	F. DOKLADY			Souprava	Č. přílohy
					F

Rekonstrukce sil. II/288 Podbozkov – Cimbál, PDPS

Seznam dokladů:

- 0.1) Stavební povolení
- 0.2) Územní rozhodnutí
 - 1) Město Semily, Husova 82, 513 01 Semily
 - 2) Obec Bozkov, Bozkov 270, 512 13 Bozkov
 - 3) Městský úřad Semily, OD, Riegrovo náměstí 63, 513 01 Semily
 - 4) Městský úřad Semily, OŽP, Riegrovo náměstí 63, 513 01 Semily
 - 4.1) Městský úřad Semily, OŽP - souhlas s odnětím ZPF
 - 5) Krajský úřad Libereckého kraje, odbor dopravy, U Jezu 642/2a, 460 01 Liberec 1
 - 6) Policie ČR – KŘP Libereckého kraje, územní odbor Semily, DI, Vysocká 225, 513 15 Semily
 - 7) HZS Libereckého kraje, Ředitelství územního odboru Semily, Nábřeží Svatopluka Čecha 185, 513 01 Semily
 - 8) ČEZ Distribuce, a.s., Teplická 874/8, 405 02 Děčín IV-Podmokly
 - 9) RWE Distribuční služby, s.r.o., Plynárenská 499/1, 657 02 Brno
 - 10) Severočeské vodovody a kanalizace, a.s., Přítkovská 1689, 415 50 Teplice
 - 11) Česká telekomunikační infrastruktura a.s., Olšanská 2681/6, 130 00 Praha 3
 - 12) Povodí Labe, s.p., Váta Nejedlého 951, 500 03 Hradec Králové
 - 13) Vyjádření k existenci inženýrských sítí



Městský úřad Semily

Husova 82, 513 13 Semily
Odbor dopravy

VÁŠ DOPIS zn.:
ZE DNE: 11.08.2016
NAŠE č.: OD/4127/16
VYŘIZUJE: Milan Pešta
TEL.: +420 481 629 233
E-MAIL: pesta@mu.semily.cz
V SEMILECH 16.01.2017

MĚSTSKÝ ÚŘAD SEMILY	
č. 1	
Toto rozhodnutí nabylo právní moci dne: 9.2.2017	
Datum vyznačen: 15.2.2017	Podpis: <i>Pešta</i>



Stavebník:

Krajská správa silnic Lb kraje, České mládeže 632/32 460 06 Liberec, IČO 70946078, zastoupená společností Pontex (Pontex Consulting Engineers, Ltd.), spol. s r.o., Bezová 1658, 147 14 Praha 4, IČO 40763439

STAVEBNÍ POVOLENÍ

Městský úřad Semily, odbor dopravy, jako věcně a místně příslušný speciální stavební úřad podle ustanovení § 16 a § 40 odst. 4, písm. a), zákona č.13/1997 Sb., o pozemních komunikacích, ve znění pozdějších předpisů, (dále jen silniční zákon) a § 15 odst. 1 písm. c) zákona č. 183/2006 Sb., o územním plánování a stavebním řádu, ve znění pozdějších předpisů (dále jen stavební zákon) projednal podle § 109 až § 114 stavebního zákona ve stavebním řízení žádost **Krajské správy silnic Libereckého kraje, příspěvková organizace, České mládeže 632/32, 460 06 Liberec VI, IČO 70946078, zastoupené na základě plné moci ze dne 20.08.2014 společností Pontex (Pontex Consulting Engineers, Ltd.), spol. s r.o., Bezová 1658, 147 14 Praha 4, IČO 40763439**, o vydání stavebního povolení na stavbu „**Rekonstrukce silnice II/288 Podbozkov - Cimbál**“ a po jejím přezkoumání rozhodl takto:

Stavba „**Rekonstrukce silnice II/288 Podbozkov - Cimbál**“ na pozemcích parc.č. 1592/1, 1592/2, 1592/3, 1633/1, 1636/1, 1637/4, 1645/2, 1648, 1650/2, 1651, 1652/1, 1652/2, 1653/1, 1653/2, 1654, 1657, 1658, 1661/2, 1661/3, 1665/2, 1869/2, 1869/3, 1869/5, 1893, katastrální území Bozkov a parc. č. 775/1, 776/4, 894/2, 894/4, 899/1, 899/2, 902/2, 904/1, 904/2, 907, 916, 917, 923/2, 924/2, 926/1, 926/4, 945/2, 945/3, 946/2, 1592/2, 1593/1, 1603/3, katastrální území Bítouchov u Semil, pro kterou vydal podle § 79 a § 92 stavebního zákona a § 9 vyhlášky č. 503/2006 Sb., o podrobnější úpravě územního rozhodování, územního opatření a stavebního řádu, územní rozhodnutí Obvodní stavební úřad, Husova 82, Semily, dne 13.10.2015 č.j.: SÚ/3036/15, se podle § 115 stavebního zákona a § 18c vyhlášky č. 503/2006 Sb., o podrobnější úpravě územního rozhodování, územního opatření a stavebního řádu

p o v o l u j e

v rozsahu projektové dokumentace, ověřené ve stavebním řízení, ze které vyplývají hlavní technické detaily provedení stavby, rozsah záboru staveniště a organizace výstavby.

Stavba obsahuje:

Předmětem stavby je rekonstrukce silnice II/288 Podbozkov – Cimbál. Od křižovatky se silnicí II/289 po km 0,180 se jedná o úsek silnice, který je v intravilánu (Cimbál). Od km 0,180 po km 2,000 – cca 100 m před nově zrekonstruovaný propustek se jedná o úsek silnice v extravilánu, převážně v odřezu strmých zalesněných svahů. Součástí akce je úprava křižovatky v km 1,800. Pro rozšíření silnice na 6,50 m jsou podél silnice navrženy gabionové zárubní zdi. V km 0,650 a 0,800 bude provedena rekonstrukce stávajících opěrných zdí. V km 1,500 je tvořen násyp z armované zeminy.

SO 101 - Rekonstrukce v km 0,000 – 0,180 (intravilán)

Bude provedena rekonstrukce úseku silnice délky cca 180 m na kat. S7,5 s min. šířkou vozovky 6,5 m a s rozšířením vozovky v obloucích. Směrové, výškové ani šířkové řešení vozovky se nemění. Po pravé straně dojde pouze k připojení zpevněného odvodňovacího rigolu.

SO 102 - Rekonstrukce silnice v km 0,180 - KÚ (extravilán)

Bude provedena rekonstrukce úseku silnice délky cca 1820 m na kat. S7,5 s min. šířkou vozovky 6,5 m a s rozšířením vozovky v obloucích. Výškové řešení se nemění, směrové řešení vychází ze stávajícího stavu. Dochází k úpravě některých oblouků – zvětšení jejich poloměrů. Vpravo je navržen zpevněný rigol a zárubní zdi.

SO 103 - Křižovatka v km 1,800

Objekt řeší zlepšení poměrů ve stykové křižovatce v km 1,800 směr Podbozkov.

SO 120 - Dopravní značení

Návrh osazení svislých dopravních značek je zpracován pro oblast v intravilánu (návrhová rychlost 50 km/h) i extravilánu. Značky jsou navrženy v tzv. základní velikosti a musí být reflexní. Vodorovné dopravní značení bude provedeno bílou barvou a po třech měsících bude provedeno přeznačení z plastu taženého za studena bílé barvy s reflexní úpravou.

SO 191 - DIO

Pro částečné omezení provozu bude pro označení pracovního místa užito schéma C/5 (TP 66), v intravilánu pak schéma B/6 (TP66). Zhotovení propustků a samotné konstrukce vozovky bude provedeno za úplné uzavírky komunikace s využitím náhradních objízdnych tras.

SO 211 - Rekonstrukce opěrné zdi v km 0,650

Stávající opěrná zeď v km 0,61631 – 068728 bude prodloužena do km 0,72200. Délka nové části opěrné zdi je 35,19 m (měřeno v lici zdi). Opěrnou zeď bude tvořit betonový blok konstantní výšky 1,20 m založený na mikropilotách ve dvou řadách.

SO 212 - Rekonstrukce opěrné zdi v km 0,800

Stávající opěrná zeď v km 0,77786 – 0,83093 bude zvýšena a doplněna o železobetonovou římsu s vyhovujícím zádržným systémem. Délka opěrné zdi je 51,86 m (měřeno v lici zdi).

SO 213 - Násyp z armované zeminy

Objekt řeší zhotovení násypu svahu pod rozšířením na vnitřní stranu oblouku.

SO 221 - Zárubní zeď v km 0,330 – 0,670

Objekt řeší vybudování gabionové zárubní zdi vpravo podél silnice v km 0,330 – 0,670 v délce cca 340 m.

SO 222 - Zárubní zeď v km 0,670 – 0,860

Objekt řeší vybudování gabionové zárubní zdi vpravo podél silnice v km 0,670 – 0,860 v délce cca 190 m.

SO 223 - Zárubní zeď v km 0,900 – 1,280

Objekt řeší vybudování gabionové zárubní zdi vpravo podél silnice v km 0,900 – 1,280 v délce cca 380 m.

SO 224 - Zárubní zeď v km 1,300 – 1,500

Objekt řeší vybudování gabionové zárubní zdi vpravo podél silnice v km 1,300 – 1,580 v délce cca 280 m.

SO 225 - Zárubní zeď v km 1,520 – 1,730

Objekt řeší vybudování gabionové zárubní zdi vpravo podél silnice v km 1,520 – 1,730 v délce cca 210 m.

SO 226 - Zárubní zeď v km 1,800 – 1,920

Objekt řeší vybudování gabionové zárubní zdi vpravo podél silnice v km 1,800 – 1,920 v délce cca 120 m.

Pro provedení stavby se stanoví tyto podmínky:

1. Stavba bude provedena podle projektové dokumentace, kterou vypracovala společnost Pontex (Pontex Consulting Engineers, Ltd.), spol. s r.o., Bezová 1658, 147 14 Praha 4, IČO 40763439. Případné odchylky nesmí být provedeny bez předchozího souhlasu stavebního úřadu.
2. Při stavbě budou dodržena ustanovení vyhl. č. 268/2009 Sb., o obecných technických požadavcích na výstavbu a ustanovení § 16 vyhlášky č. 104/1997 Sb., kterou se provádí silniční zákon a ustanovení vyhl. č. 398/2009 Sb., o obecných technických požadavcích zabezpečujících bezbariérové užívání staveb.
3. Pro stavbu mohou být použity materiály, u nichž byly ověřeny požadované vlastnosti pro výstavbu. Stavebník bude uchovávat atesty na použité materiály a na požádání je předloží při řízení k vydání kolaudačního souhlasu.
4. Před zahájením stavby umístí stavebník na viditelném místě stavby informaci (štítek – STAVBA POVOLENA) v rozsahu stanoveném v § 18d vyhlášky č. 503/2006 Sb., o podrobnější úpravě územního rozhodování, územního opatření a stavebního řádu.
5. Před zahájením stavby zajistí stavebník vytyčení veškerých podzemních zařízení a při provádění stavby se bude řídit pokyny jednotlivých správců, tak aby bylo vyloučeno možné poškození těchto zařízení.
6. Při realizaci stavby nutno dodržet podmínky vyjádření ze dne 10.06.2016 č.j. POS 761/16, které vydala Česká telekomunikační infrastruktura, Olšanská 2681/6, 130 00 Praha 3 Žižkov.

- V průběhu stavebních prací požadujeme dodržení všech podmínek platného vyjádření o existenci sítě elektronických komunikací, za kterých lze provádět zemní, nebo jiné práce v blízkosti tel. vedení.
 - Během stavby musí být zajištěna taková opatření, aby nedošlo k poškození tel. vedení a zařízení (trasu tel. kabelů vytyčit, prokazatelně seznámit pracovníky provádějící zemní práce na průběh tel. vedení, zemní práce v blízkosti vedení SEK provádět ručně).
 - Případné kolize s tel. vedením musí být řešeny na místě s pracovníkem ochrany sítí CETIN - Petr Ježek tel. 602413278.
7. Při realizaci stavby nutno dodržet podmínky vyjádření ze dne ze dne 16.05.2016 zn. O16610079542/TPCV/Val., které vydaly Severočeské vodovody a kanalizace, a.s., Přítkovská 1689, 415 50 Teplice
- Souhlasíme s rekonstrukcí komunikace dle předložené PD. V úseku cca km 0,250 jsou v komunikaci uloženy vodovodní řady PE 90 a OC 250 v naší správě. V tomto úseku je plánována výstavba dalšího vod. řadu, který bude komunikaci křížit.
 - Požadujeme oznámení plánovaného termínu opravy komunikace v dostatečném předstihu, aby investor - Vodohospodářské sdružení Turnov (p. Boreš. tel. 724 387 175) mohl zrealizovat výstavbu řadu.
 - Při rekonstrukci komunikace požadujeme zachování st. nivelety terénu v ochranném pásmu vodohospodářského zařízení (odchylka + - 20,0 cm je možná).
 - Požadujeme při realizaci rekonstrukce komunikace provést vyzdvižení veškerých zařízení a příslušenství vodovodních řadů a kanalizačních stok do nové úrovně povrchu a úpravy komunikace dle zákona č. 274/2001 Sb..
 - Před zahájením stavebních (výkopových) prací si investor zajistí vytyčení st. vodohospodářského zařízení na místě, přímo ve staveništi (trase) a v prostoru potřebném pro provádění stavby - tel. 840 111 111. Následně pak lze s konečnou platností určit trasu pokládaného zařízení.
 - Investor stavby prokazatelně seznámí pracovníky, kteří budou provádět práce, s polohou tohoto vedení a zařízení, včetně jeho profilu, upozorní organizace provádějící práce na možnou polohovou odchylku uložených sítí od výkresové dokumentace.
 - Zahájení prací nám bude s předstihem písemně oznámeno včetně jména a telefonického spojení stavebního dozoru a dodavatele stavby, aby v případě sporů mohla být rychle a účelně sjednána náprava. Rovněž bude písemně provozu vodovodů, kanalizací oznámeno ukončení stavebních prací.
 - Požadujeme být přizváni ke každé činnosti v ochranném pásmu námi provozovaného vodohospodářského zařízení, ke kontrole pokládky inž. sítí před záhozem a ke kolaudačnímu řízení (k užívání stavby) akce.
 - Každé poškození sítí či zařízení musí být neprodleně ohlášeno příslušnému provozu vodovodů a kanalizací. Upozorňujeme, že při porušení námi provozovaného zařízení budou veškeré náklady na opravu a náhradní zásobování účtovány investoru stavby.
 - Při provádění stavby bude dodržena ČSN 733050 „Zemní práce“.
8. Při realizaci stavby nutno dodržet podmínky vyjádření ze dne 12.05.2016 zn. 1084876441, které vydal ČEZ Distribuce, a.s., Teplická 874/8, 405 02 Děčín 4
- V místě navrhované stavby: Podbozkov - Cimbál - rekonstrukce silnice II / 288 v km 08,35 -10,4. V k. ú. Bítouchov u Semil a Bozkov se nachází energetické zařízení (nadzemní volné a izolované vedení NN 0,4 kV) v majetku ČEZ Distribuce, a.s., které je chráněno technickými normami, zejména ČSN EN 50 110-1, PNE 33 3302, PNE 330000-6, ČSN 73 6005.

- V trase rekonstrukce silnice se dále nachází volné vrchní vedení VN 35 kV, včetně distribuční transformační stanice 35 / 0,4 kV v majetku ČEZ Distribuce, a.s., které jsou chráněny ochranným pásmem dle zákona č. 458/2000 Sb. § 46 nebo technickými normami, zejména ČSN EN 50 110-1, PNE 33 3301, ČSN 34 11 00 a ČSN 33 3300.

Podmínky pro nadzemní volné a izolované vedení NN 0,4 kV.

- Z předložené projektové dokumentace na předmětnou stavbu je zřejmé, že v místě stavby se nachází vrchní volné a izolované vedení NN 0,4 kV (vrchní vedení NN nemá ze zákona ochranné pásmo), které nesmí být stavbou narušeno.

- Veškeré práce v blízkosti stávajícího nadzemního volného a izolovaného vedení NN 0,4 kV v majetku ČEZ Distribuce, a. s. budou prováděny s největší opatrností za dodržení podmínek bezpečnosti práce v blízkosti elektrického vedení dle ČSN EN 50 110-1 ed. 2 a PNE 330000-6, zejména nebudou používány jeřáby nebo jiné mechanismy, které mohou poškodit elektrické vedení.

- Veškeré stavební práce rekonstrukce silnice požadujeme provést min. 2m od podpěrných bodů stávajícího nadzemního volného a izolovaného vedení NN 0,4 kV v majetku ČEZ Distribuce, a. s.

- Zemními pracemi při realizaci stavby nesmí dojít k narušení statiky podpěrných bodů stávajícího nadzemního vedení NN 0,4 kV v majetku ČEZ Distribuce, a.s.

- Při realizaci stavby nesmí dojít k navyšování a snižování stávajícího terénu v blízkosti stávajícího nadzemního volného a izolovaného vedení NN 0,4 kV v majetku ČEZ Distribuce, a. s.

- V blízkosti stávajícího nadzemního volného a izolovaného vedení NN 0,4 kV v majetku ČEZ Distribuce, a. s. nesmí být skladována zemina ani žádný jiný stavební materiál.

- Výkopové práce v blízkosti stávajícího nadzemního volného a izolovaného vedení NN 0,4 kV v majetku ČEZ Distribuce, a.s. budou prováděny ručně s největší opatrností.

Podmínky pro distribuční transformační stanice 35 / 0,4 kV.

- Ochranné pásmo stávající distribuční transformační stanice VN 35 / 0,4 kV řeší Vládní nařízení 80 /1957 Sb. ze dne 30. prosince 1957, kterým se provádí zákon č. 79/1957 Sb. o výrobě, rozvodu a spotřebě elektřiny (elektrizační zákon)

- V oddíle druhém výše uvedeného Vládního nařízení 80 /1957 Sb. ze dne 30. prosince 1957 jsou v § 5 a § 6 řešena ochranná pásma.

- Ochranným pásmem je prostor v bezprostřední blízkosti energetického díla, který je určen k zabezpečení plynulého provozu díla a k zajištění bezpečnosti osob a majetku.

Ochranné pásmo u stožárových elektrických stanic a věžových stanic s venkovním přívodem s převodem napětí z úrovně nad 1 kV a menší než 52 kV na úroveň nízkého napětí je 7 m od vnější hrany půdorysu stanice ve všech směrech.

- Při stavebních pracích požadujeme respektovat vzdálenosti pro distribuční transformační stanici 35 / 0,4 kV v majetku ČEZ Distribuce, a.s., které jsou určeny příslušnými články norem ČSN, a PNE.

- V ochranném pásmu stávajícího distribučního zařízení v majetku ČEZ Distribuce, a.s. nesmí být skladována zemina ani žádný jiný stavební materiál.

- Stavbou - Podbozkov - Cimbál - rekonstrukce silnice II / 288 v km 08,35 - 10,4. V k. ú Bítouchov u Semil a Bozkov nesmí dojít k znepřístupnění distribuční transformační stanice VN 35 / 0,4 kV v majetku ČEZ Distribuce, a.s., a poškození technologie distribuční transformační stanice VN 35 / 0,4 kV v majetku ČEZ Distribuce, a.s.

- Dle předložené projektové dokumentace je zřejmé, že stavební práce zasáhnou do ochranného pásma distribuční transformační stanice 35 / 0,4 kV v majetku ČEZ Distribuce, a.s.

Při provádění prací v ochranném pásmu distribuční transformační stanice 35 / 0,4 kV v majetku ČEZ Distribuce a.s. požadujeme dodržet podmínky uvedené v „Souhlasu s činností a umístěním stavby v ochranném pásmu elektrického vedení“ vydané pod zn. LB / 307/ 15/ OP ze dne 13. 05. 2015.

Podmínky pro nadzemní volné vedení VN 35 kV

- Z předložené projektové dokumentace na předmětnou stavbu je zřejmé, že při stavbě dojde k zásahu do ochranného pásma stávajícího nadzemního vedení VN 35 kV v majetku ČEZ Distribuce, a.s.

- Ochranné pásmo nadzemního vedení je souvislý prostor vymezený svislými rovinami vedenými po obou stranách vedení ve vodorovné vzdálenosti měřené kolmo na vedení, která činí od krajního vodiče vedení na obě jeho strany u napětí nad 1 kV a do 35 kV včetně pro vodiče bez izolace 10 m.

- Při provádění prací v ochranném pásmu nadzemního volného vedení VN 35 kV v majetku ČEZ Distribuce a.s. požadujeme dodržet podmínky uvedené v „Souhlasu s činností a umístěním stavby v ochranném pásmu elektrického vedení“ vydané pod zn. LB / 307/15/ OP ze dne 13. 05. 2015.

Ostatní

- Stavebník zajistí ochranu zařízení energetické společnosti v rozsahu daném zákonem č.458/2000 Sb., příslušnými ČSN, PNE tak, aby během stavební činnosti ani jejím následkem nedošlo k jeho poškození. V této souvislosti odpovídá za škody jak na zařízení energetické společnosti, tak za škody vzniklé na zdraví a majetku třetím osobám. Ochranu bezporuchového provozu zařízení energetické společnosti během stavby i po jejím dokončení zajistí sám nebo u svých dodavatelů.

9. Při realizaci stavby nutno dodržet podmínky souhlasu s umístěním stavby a s prováděním činností v ochranném pásmu elektrického zařízení ze dne 13.05.2015 zn. LB/307/15/OP, které vydal ČEZ Distribuce, a.s., Teplická 874/8, 405 02 Děčín 4

- Podmínkou pro zahájení činnosti v ochranném pásmu je platné vyjádření k existenci sítí společnosti ČEZ Distribuce, a. s., v daném zájmovém území a dodržení podmínek uvedených v tomto vyjádření.

- Výše uvedená stavba zasahující do ochranného pásma nadzemního volného a izolovaného vedení VN 35 kV v majetku ČEZ Distribuce, a.s. bude provedena dle předložené projektové dokumentace č. 14 097 01 z 01 / 2015, kterou zpracovala projekční organizace Pontex, spol. s r.o., se sídlem Bezová 1658 /1, 147 14 Praha 4.

- Při rekonstrukci silnice II / 288 v km 08,35 - 10,4 v blízkosti živých částí pod napětím volného vedení VN 35 kV vč. distribuční transformační stanice 35 / 0,4 kV v majetku ČEZ Distribuce, a.s. si dodavatel stavby zajistí odborný dozor osobou s elektrotechnickou kvalifikací dle Vyhlášky č. 50/1978 Sb.

- Souběhy a křižovatky předmětné stavby s elektrickými vedeními musí být provedeny v souladu s platnými normami a předpisy, zejména s ČSN EN 50110-1, ČSN EN 50423-3, PNE 33 0000-6 a PNE 33 3301, ČSN EN 50341-3.

- Umístění dopravních značek v ochranném pásmu stávajícího volného vedení VN 35 kV vč. distribuční transformační stanice 35 / 0,4 kV v majetku ČEZ Distribuce, a.s. požadujeme od svislé roviny nejbližšího krajního vodiče nadzemního volného vedení VN 35 kV a vnějšího půdorysu distribuční transformační stanice 35 / 0,4 kV v majetku ČEZ Distribuce, a.s. provést ve vzdálenosti min. 2,6 m.

- Odstup veškerých inženýrských sítí vč. přípojek, pokud k němu dojde, od podpěrných bodů stávajícího nadzemního volného vedení VN 35 kV a distribučních transformačních

stanic 35 / 0,4 kV v majetku ČEZ Distribuce, a.s. požadujeme provést ve vzdálenosti min. 5 m.

- Souběh veškerých inženýrských sítí vč. přípojek, pokud k němu dojde, se stávajícím nadzemním volným vedením VN 35 kV požadujeme provést ve vzdálenosti min. 2 m od svislé roviny krajního vodiče stávajícího nadzemního volného vedení VN 35 kV v majetku ČEZ Distribuce, a.s.

- Zemními pracemi při rekonstrukci silnice II / 288 v km 08,35 - 10,4 nesmí dojít k narušení statiky a zasypání základů podpěrných bodů stávajícího nadzemního volného vedení VN 35 kV a dřívků distribučních transformačních stanic 35 / 0,4 kV v majetku ČEZ Distribuce, a.s.

- Při rekonstrukci silnice II / 288 v km 08,35 - 10,4 nesmí být ohrožen provoz energetického zařízení v majetku ČEZ Distribuce, a.s. ani životy a zdraví osob pracujících v ochranném pásmu energetického zařízení v majetku ČEZ Distribuce, a.s.

- Zemní práce v ochranném pásmu energetického zařízení v majetku ČEZ Distribuce, a.s. budou prováděny ručně s největší opatrností.

- V ochranném pásmu stávajícího energetického zařízení v majetku ČEZ Distribuce, a.s. nesmí být skladována zemina ani žádný jiný stavební materiál.

- Před započítím stavby musí dodavatel stavby vlastníkově energetického zařízení (ČEZ Distribuce, a.s.) upřesnit postup prací a použitou techniku při realizaci modernizace zádržných systémů na silnici R 10 v km 66,1 - 70,5 zasahujících do ochranného pásma nadzemního volného a izolovaného vedení VN 35 kV v majetku ČEZ Distribuce, a.s.

- Pokud nebude možné při realizaci rekonstrukce silnice II / 288 v km 08,35 - 10,4 od stávajícího energetického zařízení v majetku ČEZ Distribuce, a.s. dodržet bezpečné vzdálenosti (ČSN EN 50 110-1 a PNE 330000-6) bude muset být stávající energetického zařízení v majetku ČEZ Distribuce, a.s. po dobu realizace stavby vypnuto a zajištěno.

- Veškeré práce v ochranném pásmu elektrických zařízení budou prováděny s největší opatrností za dodržení podmínek bezpečnosti práce v blízkosti elektrického vedení dle ČSN EN 50 110-1, PNE 330000-6, zejména nebudou používány jeřáby nebo jiné mechanismy, které se mohou přiblížit k vedení na vzdálenost menší než 2 m.

- Bude zajištěn trvalý přístup k zařízení ČEZ Distribuce, a.s. pro manipulace a údržbu.

- Pracovníci provádějící práce budou prokazatelně poučeni o nebezpečí, které hrozí při nedodržení bezpečnostních předpisů.

- Zemními pracemi nesmí být narušeno uzemnění zařízení distribuční soustavy, při případném obnazení zemnicí pásky je nutné toto neprodleně ohlásit na poruchovou linku 840 850 860.

- Při realizaci stavby v ochranném pásmu energetického zařízení v majetku ČEZ Distribuce, a.s. nesmí dojít ke zvýšení současné výškové nivelety země oproti současnému stavu.

- Budou dodrženy Podmínky pro práce v ochranných pásmech nadzemních vedení, které jsou přílohou tohoto souhlasu.

- Jakékoliv události mající vliv na provoz předmětných vedení musí být neprodleně oznámeny na poruchovou linku 840 850 860 nebo včas oznámeny naší společnosti.

- ČEZ Distribuce, a.s. nepřevzme žádnou zodpovědnost za případné škody, které vzniknou stavebníkovi následkem poruchy nebo havárie elektrického zařízení za nepředvídaných okolností nebo nedodržením výše uvedených podmínek.

10. O povolení dopravních opatření požádá zhotovitel v dostatečném předstihu silniční správní úřad, Odbor dopravy MěÚ Semily.

11. Vzhledem k tomu, že dotčená nemovitost se nachází na území s archeologickými nálezy, je stavebník povinen dle § 22 odst. 2 zákona č. 20/1987 Sb., o státní památkové péči v platném znění, při jakýchkoliv zemních pracích oznámit tento stavební záměr již v době přípravy stavby Archeologickému ústavu AV ČR Praha (nejbližší smluvní organizace pro Semily je Muzeum Českého ráje Turnov, Skálava 71, Dr. Prostředník) a zároveň umožnit provedení případného výzkumu na dotčeném území. Při provádění zemních nebo jiných prací je stavebník povinen oznámit nejbližšímu muzeu, případně prostřednictvím místně příslušné obce i případné náhodné porušení archeologických situací (nálezy zdiva, jámky, hrobů, atd.), stejně jako nálezy movitých artefaktů (keramiky, kostí, mincí, zbraní, apod.), které nebyly zjištěny v rámci záchranného archeologického výzkumu (§ 23 památkového zákona).
12. Na stavbě bude veden stavební deník v rozsahu § 6 vyhl. č. 499/2009 Sb., o dokumentaci staveb, který bude na požádání předložen v průběhu kolaudačního řízení.
13. Při realizaci stavby nutno dodržet podmínky souhrnného závazného stanoviska ze dne 19.05.2016 č.j. ŽP/1734/16, které vydal Městský úřad Semily, odbor životního prostředí, Husova 82, 513 13 Semily
Orgán ochrany přírody a krajiny
 - Budou dodrženy podmínky stanovené v rozhodnutí č.j. ŽP/2076/15 - 246.4 R42, ze dne 18.06.2015, ve kterém byl udělen společnosti PONTEX, spol. s r.o. souhlas k zásahu do významného krajinného prvku - lesa, dle § 4 odst. 2 zákona.
 - Z důvodu zabezpečení stavby proti sesuvům, samotné stabilizace a rozšíření vozovky, bude nutné kácet mimolesní zeleň. Investor akce v souladu s ustanovením § 8 zákona podá dle katastrálního území na příslušném úřadě (MěÚ Semily, OÚ Bozkov) žádost o povolení kácení dřevin rostoucích mimo les po vydání pravomocného stavebního povolení. V žádosti bude přesně specifikován rozsah kácení jednotlivých dřevin dle platné vyhlášky č. 198/2013 Sb., ve znění pozdějších předpisů a navržena náhradní výsadba. Orgán ochrany přírody a krajiny uplatní podmínku náhradní výsadby v souladu s § 9 zákona.
 - Po dobu realizace záměru bude mimolesní zeleň v souladu s ustanovením § 7 zákona chráněna tak, aby nedošlo k poškození stromů. V průběhu prací je nutné postupovat v souladu s normou ČSN 83 9061 Technologie vegetačních úprav v krajině. Při hloubení výkopů nesmějí být porušeny kořeny o průměru větším než 3 cm. Menší kořeny je možné přerušit hladkým řezem a řezná místa zahladit. Konce kořenů o průměru větším než 2 cm nutno ošetřit prostředky k ošetření ran. Kořeny je nutné chránit před vysycháním a před účinky mrazu. Nesmí dojít k znečištění půdy (podzemní vody), ani povrchové vody únikem ropných látek, olejů, či jiných závadných látek v případě použití mechanizačních strojů.
 - Opravy propustků budou probíhat v období minimálních srážek z důvodu vyloučení možného střetu se zájmy ochrany přírody a krajiny, konkrétně s volně žijícími živočichy vázanými na vodní a mokřadní společenstva ve smyslu ustanovení § 5 zákona.

Odpadové hospodářství

 - S nepoužitelnými stavebními odpady, včetně výkopových zemin, vzniklými při stavbě je třeba nakládat v souladu s ustanoveními zákona č. 185/2001 Sb., o odpadech a o změně některých dalších zákonů, ve znění pozdějších předpisů.
 - Upozorňujeme, že veškeré odpady kategorie nebezpečný je povinnost předat pouze osobě oprávněné, není možné ukládat je na běžnou skládku, např. Košťálov, jak je uvedeno v předložené dokumentaci.

- Dále upozorňujeme, že v případě záměru využití stavebních či demoličních odpadů, převážně odpadů kategorie nebezpečný, je povinnost předat veškeré tyto odpady osobě oprávněné - zařízení oprávněné k recyklaci.

- Doklady o likvidaci všech vzniklých odpadů budou stavebníkem uschovány a po dokončení prací předloženy ke kontrole.

Ochrana ovzduší

- během stavebních úprav se mohou uvolňovat emise polévatého prachu (ze skládek sypaných materiálů aj.), při stavebních činnostech je třeba využít dostupných prostředků ke snížení emisí prachu ze staveniště (používání techniky v dobrém stavu, neznečišťování v nadměrné míře okolí, omývání vozidel opouštějících stavbu, skrápění ploch staveniště apod.)

Státní správa lesů

- Stavbou budou přímo dotčeny lesní pozemky. Upozorňujeme proto investora stavby/jeho zplnomocněného zástupce, že při realizaci záměru je nutné dbát základních povinností k ochraně pozemků určených k plnění funkcí lesa (*dále jen „PUPFL“*) uvedených v § 13 lesního zákona. Bez rozhodnutí orgánu státní správy lesů o udělení výjimky podle ust. § 15 a 16 lesního zákona nelze využívat PUPFL k jiným účelům.

14. Při realizaci stavby nutno dodržet podmínky Souhlasu k trvalému odnětí zemědělské půdy ze zemědělského půdního fondu /ZPF/ - závazného stanoviska ze dne 15.06.2016 č.j. ŽP/2332/16-201, které vydal Městský úřad Semily, odbor životního prostředí, Husova 82, 513 13 Semily

- Plocha odsouhlasená k odnětí bude zabezpečena tak, aby v době výstavby a následujícího provozu staveb nedocházelo k poškozování okolní zemědělské půdy. Odnímaná plocha zemědělské půdy pro stavbu musí být řádně vytýčena v terénu před zahájením vlastní stavby.

- Tento souhlas se vydává pouze pro uvedenou stavbu (rekonstrukci silnice II/288 Podbozkov - Cimbál, v případě změny záměru pozbývá platnosti. Případná změna rozsahu odnětí zemědělské půdy na jiné pozemky musí být podle § 10 odst. 2 zákona o ochraně ZPF opatřena změnou souhlasu.

- Po dokončení výstavby bude půda odsouhlasená k odnětí zaměřena a zapsána do katastru nemovitostí v nezemědělských druzích pozemků. Geodetické zaměření bude předloženo orgánu ochrany ZPF k porovnání vydaného souhlasu k odnětí se skutečným stavem zpevněných ploch.

- Při realizaci rekonstrukce silnice II/288 Podbozkov - Cimbál musí být dodrženo ust. § 4 odst. 1 zákona č. 334/1992 Sb., o ochraně zemědělského půdního fondu v platném znění.

15. V souladu s ust. § 115 odst. 1 stavebního zákona speciální stavební úřad stanovil, že stavbu lze užívat jen na základě kolaudačního souhlasu. Žádost o vydání tohoto dokladu musí být podána stavebníkem v dostatečném časovém předstihu. Pro vydání souhlasu stavebník opatří závazná stanoviska dotčených orgánů k užívání stavby, geometrický plán zaměření stavby, protokol o předání a převzetí stavby, atesty použitých materiálů.

16. Stavebník je povinen speciálnímu stavebnímu úřadu oznámit termín zahájení stavby a název a sídlo stavebního podnikatele, který bude stavbu provádět.

17. Speciální stavební úřad dále stanovil, že stavba bude dokončena nejpozději do 31.12.2018.

18. Stavební úřad nestanovuje stavebníku povinnost oznámit fáze výstavby za účelem provedení kontrolní prohlídky stavby v průběhu jejího provádění.

Speciální stavební úřad kvalifikoval účastníky řízení takto:

Účastníci řízení podle § 27 odst. 1, písm. a) správního řádu

Krajská správa silnic Lb kraje, České mládeže 632/32 460 06 Liberec zastoupená společností Pontex (Pontex Consulting Engineers, Ltd.), spol. s r.o., Bezová 1658, 147 14 Praha 4

Vypořádání námitek účastníků řízení:

Námítky nebyly vzneseny.

O d ů v o d n ě n í

Městský úřad Semily, odbor dopravy – speciální stavební úřad obdržel dne 07.09.2016 žádost Krajské správy silnic Lb kraje, České mládeže 632/32 460 06 Liberec, IČO 70946078, zastoupené na základě plné moci ze dne 20.08.2014 společností Pontex (Pontex Consulting Engineers, Ltd.), spol. s r.o., Bezová 1658, 147 14 Praha 4, IČO 40763439, o vydání stavebního povolení na stavbu „Rekonstrukce silnice II/288 Podbozkov - Cimbál“ na pozemcích parc.č. 1592/1, 1592/2, 1592/3, 1633/1, 1636/1, 1637/4, 1645/2, 1648, 1650/2, 1651, 1652/1, 1652/2, 1653/1, 1653/2, 1654, 1657, 1658, 1661/2, 1661/3, 1665/2, 1869/2, 1869/3, 1869/5, 1893, katastrální území Bozkov a parc. č. 775/1, 776/4, 894/2, 894/4, 899/1, 899/2, 902/2, 904/1, 904/2, 907, 916, 917, 923/2, 924/2, 926/1, 926/4, 945/2, 945/3, 946/2, 1592/2, 1593/1, 1603/3, katastrální území Bítouchov u Semil.

Speciální stavební úřad oznámil dopisem ze dne 09.12.2016 zahájení stavebního řízení známým účastníkům řízení a dotčeným orgánům státní správy. Z důvodů poskytnutí dostatečného podkladu pro posouzení navrhované stavby od ústního jednání a místního šetření speciální stavební úřad upustil. Pro uplatnění námitek účastníků řízení stanovil lhůtu do deseti dnů po obdržení oznámení.

V provedeném stavebním řízení speciální stavební úřad přezkoumal předloženou žádost o stavební povolení z hlediska uvedeného v § 111 stavebního zákona, posoudil shromážděná stanoviska a připomínky, zjistil, že realizaci stavby nejsou ohroženy zájmy společnosti ani nepřiměřeně omezena či ohrožena práva a oprávněné zájmy účastníků řízení. Zjistil, že předložená projektová dokumentace stavby splňuje obecné technické požadavky na výstavbu.

Stanoviska sdělili:

- Městský úřad Semily, odbor rozvoje a správy majetku, Husova 82, 513 13 Semily: Vyjádření ze dne 30.05.2016 č.j. ORSM/392/16,
- Obec Bozkov, 51213 Bozkov 270: Vyjádření ze dne 06.06.2016,
- Městský úřad Semily, odbor dopravy, Husova 82, 513 13 Semily: Vyjádření ze dne 12.05.2016 č.j. OD/2038/16,
- Městský úřad Semily, odbor životního prostředí, Husova 82, 513 13 Semily: Souhrnné závazné stanovisko ze dne 19.05.2016 č.j. ŽP/1734/16, Souhlas k trvalému odnětí zemědělské půdy ze zemědělského půdního fondu /ZPF/ - závazné stanovisko ze dne 15.06.2016 č.j. ŽP/2332/16-201 a Rozhodnutí o dočasném odnětí pozemků plnění funkcí lesa ze dne 01.09.2016 č.j. ŽP/3317/15-221 Les R-62,
- Krajský úřad Libereckého kraje, odbor dopravy, U Jezu 642/2a, 461 80 Liberec 2: Vyjádření ze dne 09.05.2016 zn. KULK 38615v/2016/280.3/Hk,

- Policie ČR, Úz. odbor, Dopravní inspektorát, Vysocká 225, 513 15 Semily: Vyjádření ze dne 20.06.2016 č.j. KRPL-45891-1/ČJ-2016-181106-06,
- Hasičský záchranný sbor Libereckého kraje, Územní odbor Semily, Nábř. Sv. Čecha 185, 513 01 Semily: Koordinované závazné stanovisko ze dne 06.05.2016 č.j. HSLI-1463-3/SM-P-PRE-2016,
- ČEZ Distribuce, a.s., Teplická 874/8, 405 02 Děčín 4: Vyjádření ze dne 12.05.2016 zn. 1084876441 a Souhlas s umístěním stavby a s prováděním činností v ochranném pásmu elektrického zařízení ze dne 13.05.2015 zn. LB/307/15/OP,
- RWE Distribuční služby, s.r.o., Plynářská 499/1, 657 02 Brno: Stanovisko ze dne 19.05.2016 zn. 5001311021,
- Severočeské vodovody a kanalizace, a.s., Přítkovská 1689, 415 50 Teplice: Vyjádření ze dne ze dne 16.05.2016 zn. O16610079542/TPCV/Val.,
- Česká telekomunikační infrastruktura, Olšanská 2681/6, 130 00 Praha 3 Žižkov: Vyjádření ze dne 10.06.2016 č.j. POS 761/16,
- Povodí Labe, státní podnik, Váta Nejedlého 951, 500 03 Hradec Králové: Stanovisko ze dne 19.07.2016 zn. PVZ/16/13946/Řa/0,
- Muzeum Českého ráje v Turnově, Skálava 71, 511 01 Turnov: Vyjádření ze dne 19.12.2016 č.j. 743-5.1/16.

Vyjádření o souladu navrhované stavby se záměry územního plánování k vydání stavebního povolení na stavbu „Rekonstrukce silnice II/288 Podbozkov - Cimbál“ podle § 15 odst. 2 stavebního zákona vydal Obvodní stavební úřad, Husova 82, Semily dopisem č.j. SÚ/169/17, ze dne 16.01.2017.

Námítky účastníků nebyly v řízení uplatněny. Stanoviska shromážděná v průběhu stavebního řízení byla zohledněna v podmínkách rozhodnutí.

V průběhu projednání výše uvedené žádosti nebyly zjištěny skutečnosti, které by bránily vydání tohoto rozhodnutí a proto speciální stavební úřad ve věci rozhodl tak, jak shora ve výroku uvedeno.

Speciální stavební úřad dále kvalifikoval účastníky řízení takto:

1. Účastníci řízení podle § 27 odst. 1, písm. a) správního řádu

Krajská správa silnic Lb kraje, České mládeže 632/32 460 06 Liberec zastoupená společností Pontex (Pontex Consulting Engineers, Ltd.), spol. s r.o., Bezová 1658, 147 14 Praha 4

2. Účastníci řízení podle § 27 odst. 2 správního řádu

Město Semily, Husova 82, 513.13 Semily
Obec Bozkov, Bozkov 270, 512 13 Bozkov
Leoš Šifta, Bítouchov 111, 513 01 Semily
Olga Vrkoslavová, Bořetická 4133/6, Židenice, 628 00 Brno
Jaroslava Valášková, Bítouchov 155, 513 01 Semily
Jana Jakubová, Příkrý 100, 513 01 Semily
Jitka Jakubová, Pod Černým mostem 488, 513 01 Semily

Vladislav Havel, Železný Brod 837, 468 22 Železný Brod
Věra Šimůnková, Bítouchov 87, 513 01 Semily
Růžena Rudišová, Košťálov 13, 512 02 Košťálov
Lubomír Nosek, Držkov 159, 468 24 Držkov
František Buriánek, Nábř. Svatopluka Čecha 444, 513 01 Semily
Marta Buriánková, Nábř. Svatopluka Čecha 444, 513 01 Semily
Jiří Havrda, Bozkov 279, 512 13 Bozkov
Michaela Havrdová, Bozkov 279, 512 13 Bozkov
Dagmar Dlabolová, Bozkov 267, 512 13 Bozkov
Jaroslava Kurfiřtová, Jičínská 102, 507 11 Valdice
Karel Čermák, Bozkov 9, 512 13 Bozkov
Alena Čermáková, Bozkov 9, 512 13 Bozkov
David Holec, Husova 1117/95, Liberec I Staré Město, 460 01 Liberec 1
Česká telekomunikační infrastruktura, Olšanská 2681/6, 130 00 Praha 3 Žižkov
Severočeské vodovody a kanalizace, a.s., Přítkovská 1689, 415 50 Teplice
ČEZ Distribuce, a.s., Teplická 874/8, 405 02 Děčín 4

Poučení účastníků

Proti tomuto rozhodnutí může účastník řízení podat podle ustanovení § 83 odst. 1 správního řádu odvolání a to ve lhůtě 15 dnů ode dne jeho oznámení ke Krajskému úřadu Libereckého kraje, U Jezu 642/2a, 461 80 Liberec 2 podáním učiněným u odboru dopravy Městského úřadu Semily, Husova 82, 513 13 Semily (ust. § 86 odst. 1 správního řádu). Právo podat odvolání nepřísluší účastníkovi, který se po oznámení rozhodnutí tohoto práva vzdal.

Z podání odvolání musí být patrné, kdo je činí, které věci se týká a musí obsahovat označení správního orgánu, jemuž je určeno. Odvolání se podává v počtu stejnopisů shodném s počtem účastníků řízení. Nepodá-li účastník potřebný počet stejnopisů, vyhotoví je na jeho náklady Městský úřad Semily. Podané odvolání má v souladu s ustanovením § 85 odst. 1 správního řádu odkladný účinek. Odvolání jen proti odůvodnění rozhodnutí je nepřípustné.

Počátek lhůty pro odvolání se počítá od prvního dne následujícího po oznámení rozhodnutí. Jestliže adresát písemnost nevyzvedne ve lhůtě 10 dnů ode dne, kdy byla připravena k vyzvednutí, považuje se za doručenu posledním dnem této lhůty. Jestliže adresát písemnosti pokus o doručení písemnosti znemožní tím, že ji odmítne převzít, odmítne převzít poučení nebo neposkytne nezbytnou součinnost k řádnému doručení považuje se písemnost za doručenu dnem, kdy k neúspěšnému pokusu o doručení došlo.

Stavební povolení pozbývá platnosti, jestliže stavba nebyla zahájena do dvou let ode dne, kdy nabylo právní moci.



Mgr. Martin Hubačík
vedoucí odboru dopravy



Příloha:

Ověřená projektová dokumentace (bude předána stavebníkovi po nabytí právní moci tohoto rozhodnutí.)

Obdrží:

Účastníci řízení

Krajská správa silnic Lb kraje, České mládeže 632/32 460 06 Liberec zastoupená společností Pontex (Pontex Consulting Engineers, Ltd.), spol. s r.o., Bezová 1658, 147 14 Praha 4
Město Semily, Husova 82, 513 13 Semily
Obec Bozkov, Bozkov 270, 512 13 Bozkov
Leoš Šifta, Bítouchov 111, 513 01 Semily
Olga Vrkoslavová, Bořetická 4133/6, Židenice, 628 00 Brno
Jaroslava Valášková, Bítouchov 155, 513 01 Semily
Jana Jakubová, Příkrý 100, 513 01 Semily
Jitka Jakubová, Pod Černým mostem 488, 513 01 Semily
Vladislav Havel, Železný Brod 837, 468 22 Železný Brod
Věra Šimůnková, Bítouchov 87, 513 01 Semily
Růžena Rudišová, Košťálov 13, 512 02 Košťálov
Lubomír Nosek, Držkov 159, 468 24 Držkov
František Buriánek, Nábř. Svatopluka Čecha 444, 513 01 Semily
Marta Buriánková, Nábř. Svatopluka Čecha 444, 513 01 Semily
Jiří Havrda, Bozkov 279, 512 13 Bozkov
Michaela Havrdová, Bozkov 279, 512 13 Bozkov
Dagmar Dlabolová, Bozkov 267, 512 13 Bozkov
Jaroslava Kurfiřtová, Jičínská 102, 507 11 Valdice
Karel Čermák, Bozkov 9, 512 13 Bozkov
Alena Čermáková, Bozkov 9, 512 13 Bozkov
David Holec, Husova 1117/95, Liberec I Staré Město, 460 01 Liberec 1
Česká telekomunikační infrastruktura, Olšanská 2681/6, 130 00 Praha 3 Žižkov
Severočeské vodovody a kanalizace, a.s., Přítkovská 1689, 415 50 Teplice
ČEZ Distribuce, a.s., Teplická 874/8, 405 02 Děčín 4

Dotčené správní úřady:

Městský úřad Semily, odbor životního prostředí, Husova 82, 513 13 Semily
Městský úřad Semily, Obvodní stavební úřad, Husova 82, 513 13 Semily
Hasičský záchranný sbor Libereckého kraje, úz. odb. Semily, Nábřeží Svatopluka Čecha 185, 513 01 Semily
Krajská hygienická stanice, úz. pracoviště, Ke Stadionu 204, 513 01 Semily
Česká republika – Ministerstvo obrany, VÚSS Pardubice, Teplého 1899/C, 530 02 Pardubice
Policie ČR, Úz. odbor, Dopravní inspektorát, Vysocká 225, 513 15 Semily,

Na vědomí:

Ostatní:

Muzeum Českého ráje, archeologické oddělení, Skálova 71, 511 01 Turnov

Za vydání tohoto rozhodnutí byl podle zákona č.634/2004 Sb., o správních poplatcích vybrán poplatek ve výši 10000,- Kč., který byl zaplacen na účet Městského úřadu Semily před vydáním tohoto rozhodnutí.

PK 024548284 1X

PONTEX s.r.o.

Bezová 1658

147 14 PRAHA 4

Došlo: 17 -02- 2017

Č.j.: 0416/2017

Přílohy:

K vyřízení:

Rozdělit:

MĚSTSKÝ ÚŘAD SEMILY

Obvodní stavební úřad

Husova 82, 513 13 Semily

Č. j.: SÚ/3036/15
 Spis. značka: SÚ 1896/15-S
 Vyřizuje: Suchardová
 Tel.: 481 629 273, 607 033 454
 Fax: 481 629 209
 E-mail: suchardova@mu.semily.cz
 Datum: 13.10.2015



Žadatel:

Krajská správa silnic Libereckého kraje, p. o.
 České mládeže 632/32
 460 06 Liberec 6

ROZHODNUTÍ ÚZEMNÍ ROZHODNUTÍ

Výroková část:

Městský úřad Semily, Obvodní stavební úřad, jako stavební úřad příslušný podle § 13 odst. 1 písm. d) zákona č. 183/2006 Sb., o územním plánování a stavebním řádu, ve znění novel (dále jen "stavební zákon"), s působností dle § 190 stavebního zákona, v územním řízení posoudil podle § 84 až 91 stavebního zákona žádost o vydání rozhodnutí o umístění stavby nebo zařízení (dále jen "rozhodnutí o umístění stavby"), kterou dne 26.06.2015 podala Krajská správa silnic Libereckého kraje, p. o., IČO 70946078, České mládeže 632/32, 460 06 Liberec 6, kterou zastupuje Pontex, spol. s r.o. (Pontex Consulting Engineers, Ltd.), Ing. Václav Hvízdal - ředitel a jednatel, IČO 40763439, Bezová 1658/1, Braník, 147 00 Praha 47 (dále jen "žadatel"), a na základě tohoto posouzení:

- I. Vydává podle § 79 a 92 stavebního zákona a § 9 vyhlášky č. 503/2006 Sb., o podrobnější úpravě územního rozhodování, územního opatření a stavebního řádu

rozhodnutí o umístění stavby

Rekonstrukce silnice II/288

Podbozkov – Cimbál

(dále jen "stavba") na pozemku parc. č. 1592/1 (trvalý travní porost), parc. č. 1592/2 (trvalý travní porost), parc. č. 1592/3 (ostatní plocha), parc. č. 1633/1 (lesní pozemek), parc. č. 1636/1 (lesní pozemek), parc. č. 1637/4 (lesní pozemek), parc. č. 1645/2 (ostatní plocha), parc. č. 1648 (lesní pozemek), parc. č. 1650/2 (lesní pozemek), parc. č. 1651 (lesní pozemek), parc. č. 1652/1 (lesní pozemek), parc. č. 1652/2 (lesní pozemek), parc. č. 1653/1 (lesní pozemek), parc. č. 1653/2 (lesní pozemek), parc. č. 1654 (lesní pozemek), parc. č. 1657 (trvalý travní porost), parc. č. 1658 (lesní pozemek), parc. č. 1661/2 (lesní pozemek), parc. č. 1661/3 (lesní pozemek), parc. č. 1665/2 (lesní pozemek), parc. č. 1869/2 (ostatní plocha), parc. č. 1869/3 (ostatní plocha), parc. č. 1869/5 (ostatní plocha), parc. č. 1893 (ostatní plocha) v katastrálním území Bozkov, obec Bozkov a parc. č. 775/1 (trvalý travní porost), parc. č. 776/4 (zahrada), parc. č. 894/2 (orná půda), parc. č. 894/4 (orná půda), parc. č. 899/1 (orná půda), parc. č. 899/2 (ostatní plocha), parc. č. 902/2 (lesní pozemek), parc. č. 904/1 (trvalý travní porost), parc. č. 904/2 (trvalý travní porost), parc. č. 907 (trvalý travní porost), parc. č. 916 (trvalý travní porost), parc. č. 917 (lesní pozemek), parc. č. 923/2 (lesní pozemek), parc. č. 924/2 (lesní pozemek), parc. č. 926/1 (lesní pozemek), parc. č. 926/4 (lesní pozemek), parc. č. 945/2 (orná půda), parc. č. 945/3 (trvalý travní porost), parc. č. 946/2 (zahrada), parc. č. 1592/2 (ostatní plocha), parc. č. 1593/1 (ostatní plocha), parc. č. 1603/3 (ostatní plocha) v katastrálním území Bítouchov u Semil, obec Semily.

Druh a účel umísťované stavby:

- Dopravní infrastruktura, pozemní komunikace.

Umístění stavby na pozemku:

- Stavba bude umístěna na pozemcích parc. č. na pozemcích parc. č. 1592/1, 1592/2, 1592/3, 1633/1, 1636/1, 1637/4, 1645/2, 1648, 1650/2, 1651, 1652/1, 1652/2, 1653/1, 1653/2, 1654, 1657, 1658, 1661/2, 1661/3, 1665/2, 1869/2, 1869/3, 1869/5, 1893 v katastrálním území Bozkov, obec Bozkov a parc. č. 775/1, 776/4, 894/2, 894/4, 899/1, 899/2, 902/2, 904/1, 904/2, 907, 916, 917, 923/2, 924/2, 926/1, 926/4, 945/2, 945/3, 946/2, 1592/2, 1593/1, 1603/3 v katastrálním území Bitouchov u Semil, obec Semily, dle projektové dokumentace, kterou vypracoval: Pontex, spol. s r.o., Bezová 1658/1, Braník, 147 00 Praha 47 a autorizačním razítkem ověřil – Ing. Jindřiška Čamrová – autorizovaný inženýr pro dopravní stavby ČKAIT 0008216.

Určení prostorového řešení stavby:

- Dokumentace stavby řeší umístění změny dokončené stavby – Rekonstrukce silnice II/288 Podbozkov - Cimbál, km 8,350 - 10,400.
- Jedná se o rekonstrukci úseku silnice II/288 na kat. S 7,5 s min. šířkou vozovky 6,5 m a s rozšířením vozovky v obloucích. Řešený úsek dl. cca 2,0 km se nachází převážně v extravilánu (1,8 km), kopíruje členité úbočí v podélném sklonu cca 5-6 % (max. 6,6%). Komunikace je vedena převážně v odřezu v zalesněné strmé stráni vrchu Cimbál. Začátek úpravy je v křižovatce se silnicí II/289 (468,0 m n.m.) a konec cca 200 m od mostu č. 288-014 na pracovní spáře krytu (375,8 m n.m.), který byl obnoven v roce 2014 v rámci rekonstrukce propustku v km 2,064.
- Rekonstrukce komunikace a objektů odvodnění je předběžně rozčleněna do 2 úseků, samostatný objekt tvoří úprava křižovatky v km 1,800. Dalšími stavebními objekty jsou opěrné a zárubní zdi.

Objektová skladba:

- o SO 101 Sil. II/288 km ZÚ - 0,2

Frézování povrchu vozovky a ošetření trhlin a poruch v podkladu („tzv. okna“). Nový dlážděný rigol vpravo. Rekonstrukce asf. vrstev vozovky. Revize a pročištění stávající kanalizace pro odvodnění vozovky v oblasti křižovatky na ZÚ. Doplnění a zhutnění nezpevněných krajnic. Obnova vodorovného a svislého dopravního značení.

- o SO 102 Sil. II/288 km 0,2 - 2,0

Rozšíření pro kategorii S 7,5. Min. š. vozovky v přímé: 6,5m, v obloucích podle simulace průjezdu. Rekonstrukce asf. vrstev vozovky a doplnění vrstev podkladních. Pod rozšířením v místě stávajících příkopů bude provedena sanace zemní pláně (výměna podloží v tl. 0,50 m za materiál velmi vhodný, např. ŠD 0-63). Revize a pročištění stávajícího systému odvodnění a drenáží + nové propustky a drenáže. Nový dlážděný rigol vpravo. Rekonstrukce asf. vrstev vozovky. Doplnění a zhutnění nezpevněných krajnic včetně vybavení (svodidla). Obnova vodorovného a svislého dopravního značení.

- o SO 111 Úprava křiž. s III/2888 v km 1,8

Jedná se o úpravu tvaru křižovatky s velkým úhlem křížení pro zlepšení průjezdu. Je nutná i výšková úprava nivelety vedlejší sil. III/2888 v dl. cca 30 m tak, aby sklon vnitřní hrany po úpravě R oblouku napojení byl 15-17% (sklon odpovídá současnému stavu s menším R).

- o SO 211 Opěrná konstrukce v km 0,61 - 0,72

Jedná se o stávající železobetonový práh vlevo na vnitřní straně oblouku v km 0,65 (délka podle zaměření je 62m), založený na mikropilotách s injektovaným kořenem. Rozšíření vozovky na požadovanou základní kategorii S 7,5 bude provedeno do svahu vpravo. Je předpoklad prodloužit opěrnou konstrukci ve směru staničení až o 40m, práh bude ukotven svařovanou mřížovinou uloženou pod konstrukcí vozovky (kotevní délka min. 3,0m).

- o SO 212 Opěrná konstrukce v km 0,77 - 0,84

Jedná se o obdobnou konstrukci jako SO 211 (délka podle zaměření je 58m), s jejím prodloužením se neuvažuje. Rozšíření vozovky na požadovanou základní kategorii S 7,5 bude provedeno do svahu vpravo.

- o SO 213 Opěrná konstrukce z vyztužené zeminy v km 1,47 - 1,53

V km cca 1,480 - 1,520 bude silniční těleso rozšířeno strmým svahem z armované zeminy. Výztuhy z vhodných geomříží budou vloženy po vrstvách tl. do 0,3m. Vzdušný lic se sklonem svahu 1:1 - 1:1,5 bude zatravněn. Bude použita technologie tvarované mřížoviny + kokosová rohož v kombinaci s vhodnými geomřížemi.

○ SO 221 Zárubní zeď v km 0,33 - 0,63 (dl. cca 300 m)

Konstrukce z drátokamenných gabionů bude výšky do 2,0m. Svah nad zdí bude ve sklonu 1:1,5 až 1:1,75. Zárubní zeď je navržena pro zmenšení rozsahu trvalého záboru.

○ SO 222 Zárubní zeď v km 0,67 - 0,87 (dl. cca 190 m)

Pro zmenšení rozsahu záborů sousedních pozemků je navržena zárubní zeď. Konstrukce z drátokamenných gabionů bude převážně výšky 1,5-2,0m. Ocelové sítě budou svařované, 3x pozinkované, kamenný líc bude ručně skládaný (platí pro všechny úseky). Svah nad zdí bude ve sklonu 1:1,5 až 1:1,75. V úseku km 0,7-0,85 bude výška zdi až 3,5m. Pokud bude skalní podklad navětralý až zdravý, je možno poměrně objemnou gabionovou konstrukci nahradit klasickou obkladní betonovou zdí s kamenným lícem.

○ SO 223 Zárubní zeď v km 0,91 - 1,28 (dl. cca 370 m)

Pro zmenšení rozsahu záborů sousedních pozemků je navržena zárubní zeď. Konstrukce z drátokamenných gabionů bude výšky do 2,0m. Svah nad zdí bude ve sklonu 1:1,5 až 1:1,75. V úseku km 1,05-1,1 bude výška zdi až 3,5m. Pokud bude skalní podklad navětralý až zdravý, je možno poměrně objemnou gabionovou konstrukci nahradit klasickou obkladní betonovou zdí s kamenným lícem.

○ SO 224 Zárubní zeď v km 1,32 - 1,49 (dl. cca 160 m)

Konstrukce z drátokamenných gabionů bude výšky do 2,0m. Svah nad zdí bude ve sklonu 1:1,5 až 1:1,75. Zárubní zeď je navržena pro zmenšení rozsahu trvalého záboru.

○ SO 225 Zárubní zeď v km 1,53 - 1,73 (dl. cca 200 m)

Pro zmenšení rozsahu záborů sousedních pozemků je navržena zárubní zeď. Konstrukce z drátokamenných gabionů bude výšky do 2,0m. Svah nad zdí bude ve sklonu 1:1,5 až 1:1,75. Opěrná konstrukce byla v úseku palouku nahrazena strmým svahem, aby bylo možno stahovat dřevo z lesa jako doposud. Zároveň se tím zlepši výhled ke křižovatce.

○ SO 226 Zárubní zeď v km 1,80 - 1,90 (dl. cca 100 m)

Pro zmenšení rozsahu záborů sousedních pozemků je navržena zárubní zeď. Konstrukce z drátokamenných gabionů bude výšky do 1,0m. Svah nad zdí bude ve sklonu 1:1,5 až 1:1,75. Zárubní zeď bude částečně zachycovat i splaveniny ze zalesněného strmého svahu nad zdí.

Vymezení území dotčeného vlivy stavby:

- Stavba nebude měnit vliv na své okolí, jedná se o změnu dokončené stavby.

II. Stanoví podmínky pro umístění stavby:

1. Stavba bude umístěna na pozemcích parc. čísla 1592/1, 1592/2, 1592/3, 1633/1, 1636/1, 1637/4, 1645/2, 1648, 1650/2, 1651, 1652/1, 1652/2, 1653/1, 1653/2, 1654, 1657, 1658, 1661/2, 1661/3, 1665/2, 1869/2, 1869/3, 1869/5, 1893 v katastrálním území Bozkov, obec Bozkov a parc. č. 775/1, 776/4, 894/2, 894/4, 899/1, 899/2, 902/2, 904/1, 904/2, 907, 916, 917, 923/2, 924/2, 926/1, 926/4, 945/2, 945/3, 946/2, 1592/2, 1593/1, 1603/3 v katastrálním území Bitouchov u Semil, obec Semily tak, jak je zakresleno v ověřené projektové dokumentaci, která obsahuje výkres současného stavu území v měřítku 1:2000 se zakreslením požadovaného umístění stavby, s vyznačením vazeb a vlivů na okolí, zejména vzdáleností od hranic pozemku a sousedních staveb; zmenšená kopie situačního výkresu je nedílnou součástí tohoto rozhodnutí.
2. Jako stavební pozemek se vymezuje část pozemků dotčených stavbou a to v rozsahu trvalých i dočasných záborů.
3. Projektová dokumentace stavby, předkládaná k žádosti o vydání stavebního povolení musí být vypracována oprávněnou osobou a musí splňovat požadavky vyhlášky číslo 499/2006 Sb., o dokumentaci staveb v platném znění.
4. Stavebník k žádosti o vydání stavebního povolení musí doložit doklad o prokazující jeho vlastnické právo nebo právo založené smlouvou provést stavbu nebo opatření anebo právo odpovídající věcnému břemenu k pozemku nebo stavbě – viz. § 110 odst. 2 písm. a) stavebního zákona.
5. V projektové dokumentaci stavby pro stavební povolení a při jeho projednání budou respektovány podmínky dále uvedených stanovisek dotčených správních orgánů, správců sítí a zařízení, týkající se provádění stavby:

- a) Telefónica Czech Republic, a.s.: Vyjádření o existenci sítě elektronických komunikací a všeobecné podmínky ochrany sítě elektronických komunikací společnosti Telefónica Czech Republic, a.s. ze dne 30.04.2014 č.j.: 586724/14.
 - b) O2 Czech Republic, a.s.: Vyjádření k PD ze dne 21.05.2015 č.j.: POS 540/15.
 - c) ČEZ Distribuce, a.s.: Sdělení o k existenci energetického zařízení společnosti ČEZ Distribuce, a.s. ze dne 30.04.2014 zn.: 0100274625, vyjádření k PD ze dne 13.04.2015 zn.: 1074311790 a souhlas s umístěním stavby a s prováděním činností v ochranném pásmu elektrického zařízení ze dne 13.05.2015 zn.: LB/307/15/OP.
 - d) Severočeské vodovody a kanalizace, a.s.: Vyjádření ze dne 18.05.2015 zn.: O15610050803/TPCV/Val.
 - e) Městský úřad Semily, Odbor životního prostředí: Souhrnné stanovisko odboru životního prostředí (závazné) ze dne 29.04.2015 č.j.: ŽP/1377/15.
 - f) Městský úřad Semily, Odbor životního prostředí, jako orgán ochrany přírody: Rozhodnutí - souhlas se zásahem do významného krajinného prvku ze dne 18.06.2015 č.j.: ŽP/2076/15-246.4 R42.
 - g) Městský úřad Semily, Odbor dopravy: Závazné stanovisko ze dne 23.04.2015 č.j.: OD/2256/15.
 - h) Policie ČR - KŘP Libereckého kraje, Územní odbor Semily - Dopravní inspektorát: Vyjádření ze dne 12.05.2015 č.j.: KRPL-39967-1/ČJ-2015-181106-06.
 - i) Hasičský záchranný sbor Libereckého kraje, Územní odbor Semily: Závazné stanovisko dotčeného orgánu na úseku požární ochrany ze dne 22.04.2015 pod č.j.: HSLI-1152-2/SM-PRE-2015.
 - j) Krajský úřad Libereckého kraje, Odbor dopravy: Vyjádření ze dne 07.09.2015 zn.: KULK60081v/2015/280.3/Hol.
6. Vzhledem k tomu, že dotčená akce bude realizovat na území s archeologickými nálezy, je stavebník povinen dle §22 odst.2 zákona číslo 20/1987 Sb., o státní památkové péči v platném znění, zemní výkopové práce oznámit již v době přípravy stavby Archeologickému ústavu AV ČR Praha (Letenská 4, 11801 Praha 1, e-mail: arupraha@arup.cas.cz) a zároveň umožnit jemu nebo oprávněné organizaci (smluvní organizace oprávněná k provádění archeologických výzkumů v okrese Semily je např. Muzeum Českého ráje Turnov, Skálava 71, Dr. Prostředník) provést na dotčeném území případný záchranný archeologický výzkum.
7. Dále stavebník neprodleně oznámí AV ČR nebo nejbližšímu muzeu buď přímo nebo prostřednictvím místně příslušné obce případné náhodné porušení archeologických situací (nálezy zdiva, jámek, hrobů, atd.) stejně jako nálezy movitých artefaktů (keramiky, kostí, mincí, zbraní, apod.), které nebyly zjištěny v rámci záchranného archeologického výzkumu (§23 památkového zákona). Je-li stavebníkem právnická osoba (nebo fyzická osoba, při jejímž podnikání vznikla nutnost archeologického výzkumu), hradí náklady záchranného archeologického výzkumu tento stavebník, jinak hradí náklady organizace provádějící archeologický výzkum (§22 odst.2 památkového zákona).
8. Další stupeň projektové dokumentace stavby bude v dostatečném předstihu předložen k posouzení všem dotčeným orgánům, správcům sítí a vlastníkům pozemků dotčených stavbou k odsouhlasení.
9. O vydání stavebního povolení bude požádáno u Městského úřadu Semily, Odboru dopravy, jako speciálního stavebního úřadu a to na základě řádně doložené žádosti.

Účastníci řízení na něž se vztahuje rozhodnutí správního orgánu:

Krajská správa silnic Libereckého kraje, p. o., České mládeže 632/32, 460 06 Liberec 6
Město Semily, Husova 82, 513 01 Semily
Obec Bozkov, Bozkov 270, 512 13 Bozkov
Leoš Šifta, nar. 11.09.1966, Bítouchov 111, 513 01 Semily
Olga Vrkoslavová, nar. 26.06.1954, Bořetická 4133/6, Židenice, 628 00 Brno 28
Jaroslava Valášková, nar. 07.09.1961, Bítouchov 155, 513 01 Semily
Vladislav Havel, nar. 06.08.1961, Železný Brod 837, 468 22 Železný Brod
Jana Jakubová, nar. 26.03.1968, Přikrý 100, 513 01 Semily
Jitka Jakubová, nar. 24.07.1975, Pod Černým mostem 488, Podmoklice, 513 01 Semily

Věra Šimůnková, nar. 13.03.1960, Bítouchov 87, 513 01 Semily
Růžena Rudišová, nar. 03.03.1934, Košťálov 13, 512 02 Košťálov
Lubomír Nosek, nar. 22.11.1955, Držkov 159, 468 24 Držkov
František Buriánek, nar. 16.01.1943, nábreží Svatopluka Čecha 444, 513 01 Semily
Marta Buriánková, nar. 13.02.1947, nábreží Svatopluka Čecha 444, 513 01 Semily
Jiří Havrda, nar. 23.12.1965, Bozkov 279, 512 13 Bozkov
Michaela Havrdová, nar. 16.02.1966, Bozkov 279, 512 13 Bozkov
Dagmar Dlabolová, nar. 16.04.1955, Bozkov 267, 512 13 Bozkov
Jaroslava Kurfiřtová, nar. 26.04.1943, Jičínská 102, 507 11 Valdice
Karel Čermák, nar. 30.06.1949, Bozkov 9, 512 13 Bozkov
Alena Čermáková, nar. 19.07.1954, Bozkov 9, 512 13 Bozkov
David Holec, nar. 12.10.1977, Husova 1117/95, Liberec I-Staré Město, 460 01 Liberec 1

Odůvodnění:

Dne 26.06.2015 podal žadatel žádost o vydání rozhodnutí o umístění stavby.

Stavební úřad oznámil zahájení územního řízení známým účastníkům řízení a dotčeným orgánům. Současně nařídil ústní jednání spojené s ohledáním na místě na den 03.09.2015, o jehož výsledku byl sepsán protokol.

Stavební úřad v provedeném územním řízení přezkoumal předloženou žádost, projednal ji s účastníky řízení a dotčenými orgány a zjistil, že jejím uskutečněním nejsou ohroženy zájmy chráněné stavebním zákonem, předpisy vydanými k jeho provedení a zvláštními předpisy.

Stavba je umístována na území dvou obcí.

- Obec Bozkov má platný Územní plán Bozkov, který byl schválen usnesením Zastupitelstva obce Bozkov č.53/2014 dne 02.10.2014 a nabyl účinnosti dne 19.10.2014.
- Město Semily má platný Územní plán Semily, který byl schválen Zastupitelstvem města Semily usnesením č. 101206/ZM/37 dne 06.12.2010 a nabyl účinnosti dne 23.12.2010. Změna č. 1 Územního plánu města Semily byla schválena Zastupitelstvem města Semily usnesením číslo 130318/ZM/32 dne 18.03.2013 a nabyla účinnosti dne 05.04.2013.

Dle platného Územního plánu Bozkov je stavební záměr situován na pozemcích v nezastavěném území, v plochách zemědělských - trvalé travní porosty (T) – stavová plocha, plochách lesních – lesy (L) a plochách dopravní infrastruktury, komunikace II. třídy (DS II) – stavová plocha. Umístění stavby v nezastavěném území obce Bozkov je v souladu se zněním §18 odst. 5 stavebního zákona.

Dle platného územního plánu Semily je stavební záměr situován na pozemcích v zastavěném území i nezastavěném území. V případě zastavěného území se jedná o umístění stavby v plochách dopravní infrastruktury, dopravní vybavenost (D) – stavová plocha, plochách veřejných prostranství – převaha zpevněných ploch (P*) – stavová plocha a v plochách bydlení - bydlení venkovské (BV) – stavová plocha. V případě všech dotčených funkčních ploch se jedná o přípustné využití dle platného územního plánu. V případě nezastavěného území je stavba umístována do funkčních ploch lesních (L) – stavová plocha, zemědělských (Z) – stavová plocha, smíšeného nezastavěného území (S*) – stavová plocha a dopravní infrastruktura, dopravní vybavenost (D) – stavová plocha. Umístění stavby v nezastavěném území je v souladu se zněním §18 odst. 5 stavebního zákona, kdy v nezastavěném území lze v souladu s jeho charakterem umísťovat stavby, zařízení, a jiná opatření pouze pro zemědělství, lesnictví, vodní hospodářství, těžbu nerostů, pro ochranu přírody a krajiny, pro veřejnou dopravní a technickou infrastrukturu, pro snižování nebezpečí ekologických a přírodních katastrof a pro odstraňování jejich důsledků, a dále taková technická opatření a stavby, které zlepší podmínky jeho využití pro účely rekreace a cestovního ruchu, například cyklistické stezky, hygienická zařízení, ekologická a informační centra.

Uvedené stavby, zařízení a jiná opatření včetně staveb, které s nimi bezprostředně souvisejí včetně oplocení, lze v nezastavěném území umisťovat v případech, pokud je územně plánovací dokumentace výslovně nevylučuje.

Stavba na výše uvedených pozemcích je v souladu s platnými územními plány respektive s ustanovením § 18 odst. 5 stavebního zákona a vyhovuje obecným požadavkům na výstavbu.

Stanoviska sdělili:

- Telefónica Czech Republic, a.s.: Vyjádření o existenci sítě elektronických komunikací a všeobecné podmínky ochrany sítě elektronických komunikací společnosti Telefónica Czech Republic, a.s. ze dne 30.04.2014 č.j.: 586724/14.
- O2 Czech Republic, a.s.: Vyjádření k PD ze dne 21.05.2015 č.j.: POS 540/15.
- ČEZ Distribuce, a.s.: Sdělení o k existenci energetického zařízení společnosti ČEZ Distribuce, a.s. ze dne 30.04.2014 zn.: 0100274625, vyjádření k PD ze dne 13.04.2015 zn.: 1074311790 a souhlas s umístěním stavby a s prováděním činností v ochranném pásmu elektrického zařízení ze dne 13.05.2015 zn.: LB/307/15/OP.
- Severočeské vodovody a kanalizace, a.s.: Vyjádření ze dne 18.05.2015 zn.: O15610050803/TPCV/Val.
- Městský úřad Semily, Odbor životního prostředí: Souhrnné stanovisko odboru životního prostředí (závazné) ze dne 29.04.2015 č.j.: ŽP/1377/15.
- Městský úřad Semily, Odbor životního prostředí, jako orgán ochrany přírody: Rozhodnutí - souhlas se zásahem do významného krajinného prvku ze dne 18.06.2015 č.j.: ŽP/2076/15-246.4 R42.
- Městský úřad Semily, Odbor dopravy: Závazné stanovisko ze dne 23.04.2015 č.j.: OD/2256/15.
- Policie ČR - KŘP Libereckého kraje, Územní odbor Semily - Dopravní inspektorát: Vyjádření ze dne 12.05.2015 č.j.: KRPL-39967-1/ČJ-2015-181106-06.
- Hasičský záchranný sbor Libereckého kraje, Územní odbor Semily: Závazné stanovisko dotčeného orgánu na úseku požární ochrany ze dne 22.04.2015 pod č.j.: HSLI-1152-2/SM-PRE-2015.
- Krajský úřad Libereckého kraje, Odbor dopravy: Vyjádření ze dne 07.09.2015 zn.: KULK60081v/2015/280.3/Hol.
- Povodí Labe s.p. : Stanovisko správce povodí ze dne 18.05.2015 č.j.: PVZ/15/10842/Js/0.
- Krajská hygienická stanice Libereckého kraje, Územní pracoviště Semily: Vyjádření ze dne 29.04.2015 č.j.: KHSLB 09260/2015.
- TSM Semily s.r.o.: Vyjádření ze dne 27.04.2015.
- Obec Bozkov: Vyjádření ze dne 12.06.2015 č.j.: 159/2014.

Stavební úřad zajistil vzájemný soulad předložených závazných stanovisek dotčených orgánů vyžadovaných zvláštními předpisy a zahrnul je do podmínek rozhodnutí.

Stavební úřad rozhodl, jak je uvedeno ve výroku rozhodnutí, za použití ustanovení právních předpisů ve výroku uvedených.

Účastníci řízení - další dotčené osoby:

Česká telekomunikační infrastruktura a.s., Severočeské vodovody a kanalizace, a.s., ČEZ Distribuce, a. s.

Osoby s vlastnickými nebo jinými věcnými právy k sousedním pozemkům:

st. p. 310, 612, parc. č. 1633/2, 1637/3, 1645/1, 1649/2, 1650/1, 1650/5, 1662/2, 1665/3, 1668/2, 1669/1, 1669/4, 1718/2, 1869/4, 1872/1, 1898, 1902/1, 1902/2, 1926, 1928, 1929/3 v katastrálním území Bozkov, st. p. 150, 181, parc. č. 169, 774/2, 775/4, 776/1, 776/2, 776/3, 777/1, 786/2, 902/1, 903, 919, 921, 925, 926/5, 926/6, 1593/2, 1603/2, 1644/1 v katastrálním území Bítouchov u Semil

Osoby s vlastnickými nebo jinými věcnými právy k sousedním stavbám:

Bozkov č.p. 93, Semily, Bítouchov č.p. 86 a č.p. 111

Vypořádání s návrhy a námitkami účastníků:

- Návrhy a připomínky účastníků řízení, které byly uplatněny v rámci územního řízení do protokolu, nebo do souhlasu vlastníka pozemku, který je součástí dokumentace stavby, týkající se provedení stavby (např. zachování vjezdů na pozemky) byly dokumentací stavby vypořádány – bylo jim vyhověno. Připomínky týkající se výkupní ceny pozemku za 1 m² záboru pozemku nejsou předmětem územního řízení o umístění stavby, budou řešeny v rámci smluv (doklad o prokazující vlastnické právo nebo právo založené smlouvou provést stavbu nebo opatření anebo právo odpovídající věcnému břemenu k pozemku nebo stavbě) předkládaných spolu s žádostí o vydání stavebního povolení. Nicméně ze strany žadatele byla stavebnímu úřadu předložena písemnost s údajem, že cena za výkup pozemku bude respektována.

Vypořádání s vyjádřeními účastníků k podkladům rozhodnutí:

- Účastníci se k podkladům rozhodnutí nevyjádřili.

Poučení účastníků:

Proti tomuto rozhodnutí se lze odvolat do 15 dnů ode dne jeho oznámení k odboru územního plánování a stavebního řádu Krajského úřadu Libereckého kraje podáním u zdejšího správního orgánu.

Odvolání se podává s potřebným počtem stejnopisů tak, aby jeden stejnopis zůstal správnímu orgánu a aby každý účastník dostal jeden stejnopis. Nepodá-li účastník potřebný počet stejnopisů, vyhotoví je správní orgán na náklady účastníka. Odvoláním lze napadnout výrokovou část rozhodnutí, jednotlivý výrok nebo jeho vedlejší ustanovení. Odvolání jen proti odůvodnění rozhodnutí je nepřipustné.

Stavební úřad po dni nabytí právní moci územního rozhodnutí doručí žadateli stejnopis písemného vyhotovení územního rozhodnutí opatřený doložkou právní moci spolu s ověřenou grafickou přílohou, stejnopis písemného vyhotovení územního rozhodnutí opatřený doložkou právní moci doručí také místně příslušnému obecnímu úřadu, pokud není stavebním úřadem, a jde-li o stavby podle § 15 nebo 16 stavebního zákona, také stavebnímu úřadu příslušnému k povolení stavby.

Rozhodnutí má podle § 93 odst. 1 stavebního zákona platnost 2 roky. Podmínky rozhodnutí o umístění stavby platí po dobu trvání stavby či zařízení, nedošlo-li z povahy věci k jejich konzumaci.



Ing. Ota Petrák
vedoucí stavebního úřadu

**Poplatek:**

- Správní poplatek podle zákona č. 634/2004 Sb., o správních poplatcích položky 17 odst. 1 písm. f) ve výši 20000 Kč byl zaplacen dne 27.07.2015.

Obdrží:**Účastníci řízení:**

Pontex, spol. s r.o. (Pontex Consulting Engineers, Ltd.), IDDS: nrpt3sn

sídlo: Bezová č.p. 1658/1, Braník, 147 00 Praha 47

zastoupení pro: Krajská správa silnic Libereckého kraje, p. o., České mládeže 632/32, 460 06

Liberec 6

Leoš Šifta, Bítouchov č.p. 111, 513 01 Semily

Olga Vrkoslavová, Bořetická č.p. 4133/6, Židenice, 628 00 Brno 28

Jaroslava Valášková, Bítouchov č.p. 155, 513 01 Semily

Vladislav Havel, Železný Brod č.p. 837, 468 22 Železný Brod

Jana Jakubová, Příkrý č.p. 100, 513 01 Semily

Jitka Jakubová, Pod Černým mostem č.p. 488, Podmoklice, 513 01 Semily

Věra Šimůnková, Bítouchov č.p. 87, 513 01 Semily

Růžena Rudišová, Košťálov č.p. 13, 512 02 Košťálov
Lubomír Nosek, Držkov č.p. 159, 468 24 Držkov
František Buriánek, nábřeží Svatopluka Čecha č.p. 444, 513 01 Semily
Marta Buriánková, nábřeží Svatopluka Čecha č.p. 444, 513 01 Semily
Jiří Havrda, Bozkov č.p. 279, 512 13 Bozkov
Michaela Havrdová, Bozkov č.p. 279, 512 13 Bozkov
Dagmar Dlabolová, Bozkov č.p. 267, 512 13 Bozkov
Jaroslava Kurfiřtová, Jičínská č.p. 102, 507 11 Valdice
Karel Čermák, Bozkov č.p. 9, 512 13 Bozkov
Alena Čermáková, Bozkov č.p. 9, 512 13 Bozkov
David Holec, Husova č.p. 1117/95, Liberec I-Staré Město, 460 01 Liberec 1
Obec Bozkov, IDDS: bz9an9g
sídlo: Bozkov č.p. 270, 512 13 Bozkov
Město Semily, Husova č.p. 82, 513 01 Semily
Česká telekomunikační infrastruktura a.s., IDDS: qa7425t
sídlo: Olšanská č.p. 2681/6, 130 00 Praha 3-Žižkov
Severočeské vodovody a kanalizace, a.s., IDDS: f7rf9ns
sídlo: Přítkovská č.p. 1689/14, Trnovany, 415 01 Teplice 1
ČEZ Distribuce, a. s., IDDS: v95uqfy
sídlo: Teplická č.p. 874/8, Děčín IV-Podmokly, 405 02 Děčín 2

Účastníci územního řízení dle ust. § 85 odst. 2 písm. b) stavebního zákona (v souladu s ust. § 87 odst. 1 stav. zákona doručení veřejnou vyhláškou):

Osoby s vlastnickými nebo jinými věcnými právy k sousedním pozemkům:

- st. p. 150, 181, parc. č. 786/2, 775/4, 1593/2, 776/1, 776/2, 776/3, 777/1, 774/2, 169, 1644/1, 1603/2, 902/1, 903, 919, 921, 925, 926/6, 926/5 v katastrálním území Bítouchov u Semil, obec Semily a st. p. 310, 612, parc. č. 1898, 1902/1, 1902/2, 1928, 1926, 1929/3, 1668/2, 1669/4, 1665/3, 1669/1, 1662/2, 1872/1, 1645/1, 1718/2, 1650/5, 1650/1, 1649/2, 1637/3, 1869/4, 1633/2 v katastrálním území Bozkov, obec Bozkov.

Osoby s vlastnickými nebo jinými věcnými právy k sousedním stavbám:

- Semily, Bítouchov č.p. 86 a č.p. 111

Dotčené správní úřady

Městský úřad Semily, Odbor životního prostředí, Husova č.p. 82, 513 01 Semily

Městský úřad Semily, Odbor dopravy, Husova č.p. 82, 513 01 Semily

Hasičský záchranný sbor Libereckého kraje, územní odbor Semily, IDDS: hv4aivj

sídlo: Bítouchovská č.p. 1, 513 01 Semily 1

Krajský úřad Libereckého kraje, Odbor dopravy, IDDS: c5kbvkw

sídlo: U Jezu č.p. 642/2a, 460 80 Liberec 2

Na vědomí:

Ostatní

Městský úřad Semily, odbor rozvoje a správy majetku, Husova č.p. 82, 513 13 Semily

Městský úřad Semily, Obvodní stavební úřad - odd. ÚP, Husova č.p. 82, 513 01 Semily

Policie ČR - KŘP Libereckého kraje, Územní odbor Semily - Dopravní inspektorát, IDDS: vsmhvpv9

sídlo: Vysocká č.p. 225, 513 01 Semily

Krajská hygienická stanice Libereckého kraje, územní pracoviště Semily, IDDS: nfeai4j

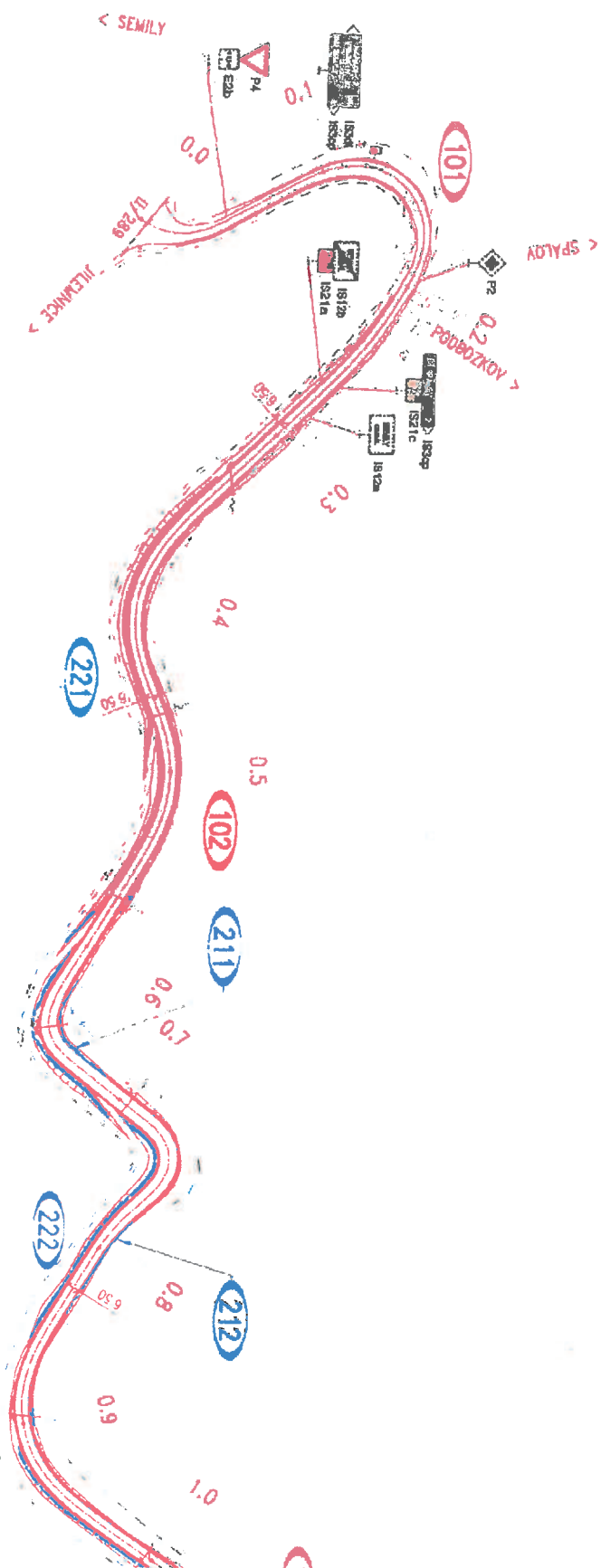
sídlo: Ke Stadionu č.p. 204, 513 01 Semily 1

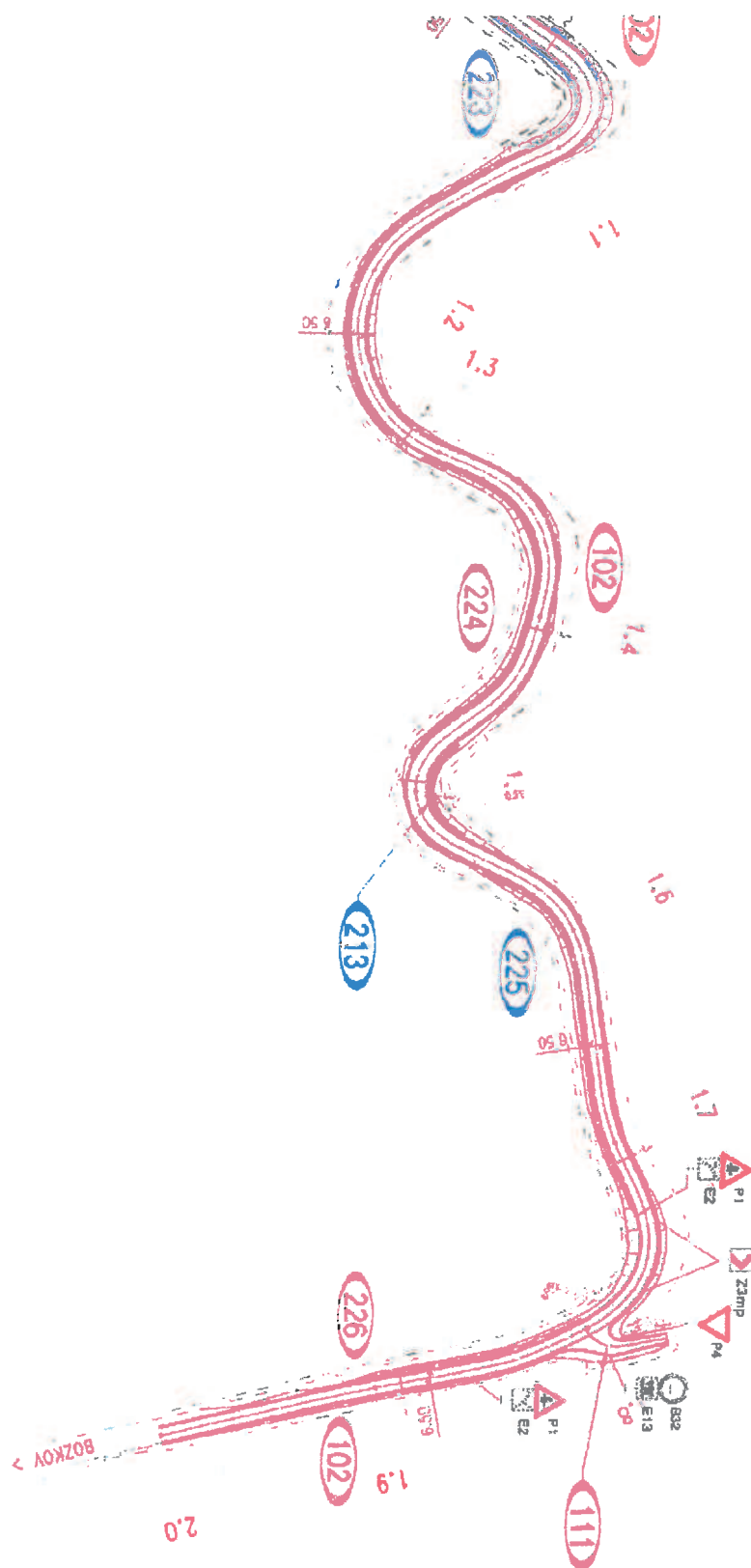
Toto oznámení musí být vyvěšeno na úřední desce a zveřejněno způsobem umožňujícím dálkový přístup po dobu 15 dnů.

Vyvěšeno a zveřejněno dne:

Sejmuto dne:

Razítko, podpis orgánu, který potvrzuje vyvěšení a sejmутí oznámení.







Městský úřad Semily

odbor rozvoje a správy majetku
Husova 82, 513 13 Semily

VÁŠ DOPIS zn.: PX 1892/2016/jca
ZE DNE: 2.5.2016
NAŠE čj.: ORSM/392/16

VYŘÍZUJE: Ing. Daniel Mach
TEL.: +420 481 629 217
FAX: +420 481 622 534
E-MAIL: mach@mu.semily.cz

Pontex, spol. s r.o.
Bezová 1658
147 14 PRAHA 4

V SEMILECH 30.5.2016

Vyjádření k dokumentaci „Rekonstrukce silnice II/288 Podbozkov – Cimbál, DSP“

Vážení,

obdrželi jsme vaši žádost o vyjádření k dokumentaci „Rekonstrukce silnice II/288 Podbozkov – Cimbál, DSP“. K předložené dokumentaci nemáme zásadní připomínky a doporučujeme urychlenou realizaci stavby.

Současně doporučujeme doplnit oblast dopravního značení o upozornění na pohyb cyklistů, obzvláště v letní sezóně od dubna do října. Po silnici II/288 je vedena cykloturistická trasa č. 4170 Turnov – Železný Brod – Semily – Vysoké nad Jizerou. Ačkoli se zařazením jedná o méně významnou cykloturistickou trasu, jde o součást Greenway Jizera. V případě, že se podaří vybudovat úsek cyklostezky Líšný – Železný Brod, očekáváme nárůst cyklistů i v tomto úseku. Doporučujeme zvážit umístění svislého dopravního značení nebo vodorovných piktogramů ve směru do kopce.

Majetkové záležitosti budou řešeny samostatně smlouvou o právu provedení stavby, jejíž návrh je s vámi průběžně konzultován (Bc. Lenka Soukupová, tel. 481 629 294).

S pozdravem

Ing. Vladimír Bělonohý
odbor rozvoje a správy majetku

MĚSTSKÝ ÚŘAD
SEMILY
odbor rozvoje a správy majetku
-4-

PONTEX s.r.o.

Bezova 18003
147 14 PRAHA 4

Došlo: 01-06-2016

Č.j.: 2468/2016

Přílohy: 4

K vyřízení: 10a

Rezdělil:



OBEC BOZKOV

Bozkov 270, PSČ: 512 13
Kraj Liberecký, okres Semily

Pontex, spol. s r. o.
Ing. Jindřiška Čamrdová
Bezová 1658
147 14 Praha 4

vyřizuje: Stanislav Doubek – starosta
Vaše č.j.: PX 1892/2016/jca

V Bozkově dne: 2.6.2016

Vyjádření k akci: Rekonstrukce sil. II/288 Podbozkov – Cimbál, DSP

K technickému řešení nemáme výhrady ani připomínky.

Předpokládáme však, že před realizací akce budeme ze strany investora a stavební firmy informováni včas a v dostatečné míře, tak abychom mohli informovat občany. Dále, že naše zkušenosti a znalost bude brána v potaz, jak při řešení objízdných tras, tak realizaci stavby samotné.

S pozdravem



Stanislav Doubek
starosta



Městský úřad Semily

Husova 82, 513 13 Semily
Odbor dopravy

VÁŠ DOPIS zn.:

ZE DNE: 02.05.2016

NAŠE čj.: OD/2038/16

VYŘIZUJE: Milan Pešta

TEL.: +420 481 629 233

E-MAIL: pesta@mu.semily.cz

PONTEX spol. s r.o.

Bezová 1658

147 14 Praha 4

V SEMILECH 12.05.2016

Vyřádění k technickému řešení stavby Rekonstrukce sil. II/288 Podbozkov – Cimbál, DSP

Městský úřad Semily, odbor dopravy obdržel dne 03.05.2016 Vaši žádost ze dne 02.05.2016 ve věci vyřádění k technickému řešení stavby Rekonstrukce sil. II/288 Podbozkov – Cimbál, DSP.

V souladu s § 40 odst. 4, písm. a), zákona č.13/1997 Sb., o pozemních komunikacích, ve znění pozdějších předpisů, (dále jen zákon o pozemních komunikacích) a jako věcně a místně příslušný silniční správní úřad ve věci vyřádění sděluje.

Stavební záměr řeší celkovou rekonstrukci silnice č. II/288 v úseku Podbozkov – Cimbál.

Odbor dopravy MěÚ Semily nemá námitek k řešení navrhované přestavby.

Otisk úředního razítka

Mgr. Martin Hubačík
vedoucí odboru dopravy



Městský úřad Semily

Husova 82, 513 13 Semily
Odbor životního prostředí

VÁŠ DOPIS zn.:
ZE DNE: 03.05.2016
NAŠE čj.: ŽP/1734/16
VYŘIZUJE: Ing. Jana Vrabcová
TEL.: +420 481 629 254
FAX: +420 481 629 209
E-MAIL: vrabcova@mu.semily.cz

PONTEX, spol. s r.o.
Bezová 1658/1
Braník
147 14 PRAHA 4

V SEMILECH 19.05.2016

Souhrnné stanovisko odboru životního prostředí (závažné)

podle § 149 odst. 1 zák. č. 500/2004 Sb. správního řádu ve znění pozdějších předpisů

ke stavebnímu řízení na akci "*Rekonstrukce sil. II/288 Podbozkov – Cimbál*"

Investor: Liberecký kraj, IČO 70891508, U Jezu 642/2a, 461 80 Liberec 2

Zástupce/žadatel: Pontex spol. s r.o., IČO 40763439, Bezová 1658/1, Braník, 147 14 Praha 4

Městskému úřadu Semily, odboru životního prostředí byla dne 03.05.2016 doručena žádost o souhrnné stanovisko ve shora uvedené věci. Žádost je doložena plnou mocí k zastupování a projektovou dokumentací (10/2015, zodpovědný projektant Ing. Miloš Novák).

Podle ustanovení § 4 odst. 2 písm. a) zákona č. 183/2006 Sb., o územním plánování a stavebním řádu (stavební zákon), ve znění pozdějších změn a doplnění, vydává Městský úřad Semily, odbor životního prostředí ve věci následující závazné stanovisko:

1. Orgán ochrany přírody a krajiny – Mgr. Ludmila Prokopová (481 629 257)

Městský úřad Semily, odbor životního prostředí, jako věcně a místně příslušný orgán ochrany přírody dle § 77 odst. 1 písm. a) a n) a § 77 odst. 3 zákona č. 114/1992 Sb., o ochraně přírody a krajiny, ve znění pozdějších předpisů (dále jen „zákon“),

vydává k předloženému záměru souhlas.

Souhlas orgánu ochrany přírody a krajiny se vydává za těchto podmínek:

- 1) Budou dodrženy podmínky stanovené v rozhodnutí čj. ŽP/2076/15 - 246.4 R42, ze dne 18.06.2015, ve kterém byl udělen společnosti PONTEX, spol. s r.o. souhlas k zásahu do významného krajinného prvku – lesa, dle § 4 odst. 2 zákona.
- 2) Z důvodu zabezpečení stavby proti sesuvům, samotné stabilizace a rozšíření vozovky, bude nutné kácet mimolesní zeleň. Investor akce v souladu s ustanovením § 8 zákona podá dle katastrálního území na příslušném úřadě (MěÚ Semily, OÚ Bozkov) žádost o povolení kácení dřevin rostoucích mimo les po vydání pravomocného stavebního

povolení. V žádosti bude přesně specifikován rozsah kácení jednotlivých dřevin dle platné vyhlášky č. 198/2013 Sb., ve znění pozdějších předpisů a navržena náhradní výsadba. Orgán ochrany přírody a krajiny uplatní podmínku náhradní výsadby v souladu s § 9 zákona.

- 3) Po dobu realizace záměru bude mimolesní zeleň v souladu s ustanovením § 7 zákona chráněna tak, aby nedošlo k poškození stromů. V průběhu prací je nutné postupovat v souladu s normou ČSN 83 9061 Technologie vegetačních úprav v krajině. Při hloubení výkopů nesmějí být porušeny kořeny o průměru větším než 3 cm. Menší kořeny je možné přerušit hladkým řezem a řezná místa zahladit. Konce kořenů o průměru větším než 2 cm nutno ošetřit prostředky k ošetření ran. Kořeny je nutné chránit před vysycháním a před účinky mrazu. Nesmí dojít k znečištění půdy (podzemní vody), ani povrchové vody únikem ropných látek, olejů, či jiných závadných látek v případě použití mechanizačních strojů.
- 4) Opravy propustků budou probíhat v období minimálních srážek z důvodu vyloučení možného střetu se zájmy ochrany přírody a krajiny, konkrétně s volně žijícími živočichy vázanými na vodní a mokřadní společenstva ve smyslu ustanovení § 5 zákona.

Odůvodnění: Orgán ochrany přírody a krajiny se k danému záměru vyjadřoval již v rámci územního řízení. Jelikož nedošlo k podstatným změnám oproti původní dokumentaci, zůstávají v platnosti podmínky v rozhodnutí čj. ŽP/2076/15 - 246.4 R42, ze dne 18.06.2015, ve kterém byl udělen na základě žádosti společnosti PONTEX, spol. s r.o., souhlas k zásahu do významného krajinného prvku – lesa, dle § 4 odst. 2 zákona.

Při realizaci uvedeného záměru má dojít ke kácení dřevin. Ostatní dřeviny setrvávající na stanovišti je nutné ochránit proti poškození, z tohoto důvodu byly uplatněny podmínky č. 2) a 3).

Jelikož nelze vyloučit výskyt obecně i zvláště chráněných druhů živočichů vázaných na vodní a mokřadní prostředí, uplatnil orgán ochrany přírody podmínku č.4.

2. Odpadové hospodářství – Bc. Jana Erbenová, DiS. (481 629 258)

Městský úřad Semily, odbor životního prostředí, jako věcně a místně příslušný orgán veřejné správy v oblasti odpadového hospodářství, podle ustanovení § 71 písm. k) a § 79 odst. 4 písm. b) zákona č. 185/2001 Sb., o odpadech a o změně některých dalších zákonů, ve znění pozdějších předpisů

vydává k předloženému záměru souhlas.

Souhlas orgánu odpadového hospodářství se vydává za těchto podmínek:

a) s nepoužitelnými stavebními odpady, včetně výkopových zemin, vzniklými při stavbě je třeba nakládat v souladu s ustanoveními zákona č. 185/2001 Sb., o odpadech a o změně některých dalších zákonů, ve znění pozdějších předpisů

b) upozorňujeme, že veškeré odpady kategorie nebezpečný je povinnost předat pouze osobě oprávněné, není možné ukládat je na běžnou skládku, např. Košťálov, jak je uvedeno v předložené dokumentaci

c) dále upozorňujeme, že v případě záměru využití stavebních či demoličních odpadů, převážně odpadů kategorie nebezpečný, je povinnost předat veškeré tyto odpady osobě oprávnění – zařízení oprávněné k recyklaci

d) doklady o likvidaci všech vzniklých odpadů budou stavebníkem uschovány a po dokončení prací předloženy ke kontrole

Odůvodnění:

Městský úřad Semily posoudil předloženou dokumentaci a souhlasí s realizací stavby za dodržení výše uvedených podmínek.

3. Ochrana ovzduší – Bc. Jana Erbenová, DiS. (481 629 258)

Městský úřad Semily, odbor životního prostředí, jako věcně a místně příslušný orgán ochrany ovzduší podle ustanovení § 27 odst. 1 písm. f) zákona č. 201/2012 Sb., o ochraně ovzduší, ve znění pozdějších předpisů

vydává k předloženému záměru souhlas.

Souhlas orgánu ochrany ovzduší se vydává za těchto podmínek:

- během stavebních úprav se mohou uvolňovat emise polévatého prachu (ze skládek sypkých materiálů aj.), při stavebních činnostech je třeba využít dostupných prostředků ke snížení emisí prachu ze staveniště (používání techniky v dobrém stavu, neznečišťování v nadměrné míře okolí, omývání vozidel opouštějících stavbu, skrápění ploch staveniště apod.)

Odůvodnění:

Městský úřad Semily posoudil předloženou dokumentaci a souhlasí s realizací stavby tak, jak je uvedeno v tomto stanovisku.

4. Státní správa lesů – Bc. Jiří Poláček (481 629 259)

Městský úřad Semily, odbor životního prostředí, jako věcně a místně příslušný podle § 48 odst. 2 písm. c) zákona č. 289/1995 Sb., o lesích a o změně a doplnění některých zákonů (lesní zákon), ve znění pozdějších předpisů, k souhlasu k vydání rozhodnutí o umístění stavby nebo využití území do 50 m od okraje lesa dle § 14 odst. 2 lesního zákona, vydal na základě žádosti společnosti PONTEX, spol. s r.o. ze dne 17. 04. 2015 k výše uvedenému záměru souhlas v rámci souhrnného závazného stanoviska odboru životního prostředí Městského úřadu Semily č.j. ŽP/1377/15 ze dne 29. 04. 2015. Tento souhlas je vázán na splnění stanovených podmínek, které jsou obligatorní též pro vydání stavebního povolení.

Stavbou budou přímo dotčeny lesní pozemky. Upozorňujeme proto investora stavby/jeho zplnomocněného zástupce, že při realizaci záměru je nutné dbát základních povinností k ochraně pozemků určených k plnění funkcí lesa (*dále jen „PUPFL“*) uvedených v § 13 lesního zákona. Bez rozhodnutí orgánu státní správy lesů o udělení výjimky podle ust. § 15 a 16 lesního zákona nelze využívat PUPFL k jiným účelům.

5. Orgán ochrany zemědělského půdního fondu – Emilie Hradecká (481 629 255)

Městský úřad Semily, odbor životního prostředí, jako věcně a místně příslušný orgán ochrany zemědělského půdního fondu, podle ustanovení § 13 odst. 1 písm. a) a § 15 zákona č. 334/1992 Sb., o ochraně zemědělského půdního fondu, ve znění pozdějších předpisů

vydává k předloženému záměru toto vyjádření.

Dle předložené projektové dokumentace a záborového seznamu pozemků v kat. úz. Bozkov, Bítouchov u Semil dojde jak k dočasnému, tak k trvalému odnětí zemědělské půdy ze zemědělského půdního fondu. Odnětí podléhá samostatnému souhlasu k odnětí zemědělské půdy ze zemědělského půdního fondu dle ust. § 9 zákona č. 334/1992 Sb. a finančnímu odvodu za odnětí ZPF dle ust. § 11 zákona č. 334/1992 Sb., o ochraně ZPF ve znění pozdějších předpisů. Investor stavby požádá o samostatné vydání souhlasu k odnětí ZPF a žádost doloží podklady uvedenými v ust. § 9 odst. 6 výše cit. zákona.

Upozorňujeme, že k dočasnému odnětí zemědělské půdy ze ZPF do 1 roku se připočítává 6 měsíců na rekultivaci – plán rekultivace se předkládá ke schválení (§ 9 odst. 8), což má za následek, že i dočasné odnětí se zpoplatňuje.

6. Vodní hospodářství – Ing. Renata Čákrdová (481 629 256)

Městský úřad Semily, odbor životního prostředí, jako věcně a místně příslušný vodoprávní úřad podle ustanovení § 106 odst. 1 a § 104 odst. 9 zákona č. 254/2001 Sb., o vodách a o změně některých zákonů, ve znění pozdějších předpisů

vydává k předloženému záměru souhlas.

Souhlas vodoprávního úřadu se vydává bez stanovení podmínek.

Odůvodnění:

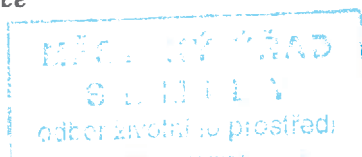
Vodoprávní úřad posoudil předložený záměr a dospěl k závěru, že není v rozporu se zájmy chráněnými vodním zákonem a souvisejícími předpisy.

Poučení

Toto závazné stanovisko podle § 149 odst. 1 správního řádu není rozhodnutím ve správním řízení a nelze se tedy proti němu samostatně odvolat. Podle § 149 odst. 4 správního řádu je však možné podat odvolání proti rozhodnutí, které bylo závazným stanoviskem podmíněno a obsah závazného stanoviska napadnout v rámci odvolání. Nezákonné závazné stanovisko lze podle § 149 odst. 5 správního řádu rovněž zrušit nebo změnit v přezkumném řízení.

Příloha

Projektová dokumentace



Ing. Jana Vrabcová
Ing. Jana Vrabcová
vedoucí odboru životního prostředí

Obdrží s přílohou

Pontex spol. s r.o., IČO 40763439, Bezová 1658, 147 14 Praha 4 ..

Na vědomí

Městský úřad Semily – obvodní stavební úřad

Městský úřad Semily – odbor dopravy

RR10706013 612

PONTEX spol. s r.o. Bezová 1658 147 14 PRAHA 4	
Došlo:	23-05-2013
Č.j.:	2335/2016
Přílohy:	
K vyřízení:	le
.....	
Rozdělil:



Městský úřad Semily
Husova 82, 513 13 Semily
Odbor životního prostředí

VÁŠ DOPIS zn.:

ZE DNE: 13.06.2016

NAŠE čj.: ŽP/2332/16-201

VYŘIZUJE: Em. Hradecká

TEL.: +420 481 629 255

FAX: +420 481 629 209

E-MAIL: e.hradecka@mu.semily.cz

Krajská správa silnic
Libereckého kraje, p.o.
IČO: 709 460 78
České mládeže 632/32
460 06 Liberec 6

V SEMILECH 15.06.2016

**Souhlas k trvalému odnětí ze zemědělské půdy ze zemědělského půdního fondu /ZPF/
- závazné stanovisko.**

Městský úřad Semily, odbor životního prostředí, který je pověřen ochranou zemědělského půdního fondu dle ust. § 13 odst.1 a) § 15 písm. j) zákona číslo 334/1992 Sb., o ochraně zemědělského půdního fondu a jeho příloh ve znění pozdějších předpisů, ve smyslu § 149 odst. 1 zákona č. 500/2004 Sb., správní řád, na základě podané žádosti firmou Pontex, spol. s r.o., Bezová ul. 1658, 147 14 Praha 4, IČO: 407 634 39 (písemná plná moc ze dne 20.08.2014)

uděluje souhlas

s trvalým odnětím zemědělské půdy ze zemědělského půdního fondu na pozemcích p.č. 1592/1 - TTP, 1592/2 - TTP a 1657 - TTP v kat. území Bozkov a na pozemcích p.č. 775/1 - TTP, 776/4 - zahrada, 894/2 - orná půda, 894/4 - orná půda, 899/1 - orná půda, 904/1 - TTP, 904/2 - TTP, 907 - TTP, 916 - TTP, 945/2 - orná půda, 945/3 - TTP a 946/2 - zahrada v kat. úz. Bítouchov u Semil

Souhlas se vydává dle ust. § 9 odst. 8 zákona číslo 334/1992 Sb., o ochraně zemědělského půdního fondu, ve znění pozdějších předpisů.

Účel odnětí: zpevněná - ostatní plocha - součást silnice II/288 Podbozkov - Cimbál

Výměra odnětí: v kat. úz. Bozkov: p.č. 1592/1 - 80 m²

1592/2 - 192 m²

1657 - 636 m²

v kat. úz. Bítouchov u Semil:

p.č. 775/1 - 34 m²

776/4 - 333 m²

894/2 - 123 m²

894/4 - 36 m²

899/1 - 40 m²

904/1 - 70 m²

904/2 - 307 m²

907 - 263 m²

916 - 463 m²

945/2 - 120 m²

945/3 - 17 m²

946/2 - 6 m²

Telefon: 481 629 255

Fax:

Email: e.hradecka@mu.semily.cz

Úřední hodiny:

Po a St 8.00 - 17.00 hod

IČO: 00276 111

Bankovní spojení: ČS, a.s.

19-1263108309/0800

Tento souhlas se vydává za předpokladu, že ze strany investora nebo jeho nástupce budou na vlastní náklady splněny následující podmínky.

Podmínky:

1. Plocha odsouhlasená k odnětí bude zabezpečena tak, aby v době výstavby a následujícího provozu staveb nedocházelo k poškozování okolní zemědělské půdy. Odnímaná plocha zemědělské půdy pro stavbu musí být řádně vytýčena v terénu před zahájením vlastní stavby.
2. Tento souhlas se vydává pouze pro uvedenou stavbu (rekonstrukci silnice II/288 Podbozkov - Cimbál, v případě změny záměru pozbývá platnosti. Případná změna rozsahu odnětí zemědělské půdy na jiné pozemky musí být podle § 10 odst. 2 zákona o ochraně ZPF opatřena změnou souhlasu.
3. **Po dokončení výstavby bude půda odsouhlasená k odnětí zaměřena a zapsána do katastru nemovitostí v nezemědělských druzích pozemků. Geodetické zaměření bude předloženo orgánu ochrany ZPF k porovnání vydaného souhlasu k odnětí se skutečným stavem zpevněných ploch.**
4. Při realizaci rekonstrukce silnice II/288 Podbozkov – Cimbál musí být dodrženo ust. § 4 odst. 1 zákona č. 334/1992 Sb., o ochraně zemědělského půdního fondu v platném znění.

Odnímané části pozemků se nacházejí v obcích, které mají zpracovaný a schválený ÚP. Pozemky nejsou ve vlastnictví investora, ale byly předloženy smlouvy o právu umístit a provést stavbu jednotlivých vlastníků z r. 2015.

Dle ust. § 11 odst. 1 zákona číslo 334/1992 Sb., o ochraně zemědělského půdního fondu ve znění pozdějších předpisů jste povinni zaplatit odvod za odnětí zemědělské půdy ze zemědělského půdního fondu.

Výpočet odvodu za odnětí zemědělské půdy ze zemědělského půdního fondu byl vypracován dle zákona o ochraně zemědělského půdního fondu a jeho příloh ve znění pozdějších předpisů firmou Pontex spol. s r.o., Bezová 1658, 147 14 Praha 4.

Odvod za odnětí zemědělské půdy ze ZPF byl orientačně dle ust. § 8 odst. d) zákona č. 334/1992 Sb., o ochraně zemědělského půdního fondu vyčíslen za kat. území Bozkov ve výši 2.720 Kč a za kat. úz. Bítouchov u Semil ve výši 33.592 Kč.

Stavebník (investor stavby) příslušnému orgánu ochrany zemědělského půdního fondu (MěÚ Semily) po vydání stavebního povolení (odsouhlasení veřejnoprávní smlouvy, ohlášení stavby, územního rozhodnutí) předloží žádost o vydání rozhodnutí o odvodech. Na základě této žádosti bude vydáno samostatné rozhodnutí o odvodech.

Poučení:

Podle § 10 odst. 1 zákona o ochraně ZPF je tento souhlas vydaný dle ust. § 9 odst. 8 závaznou součástí rozhodnutí, která ve věci budou vydána podle zvláštních předpisů. Žadatel (investor stavby) je povinen plnit podmínky v něm stanovené ode dne, kdy tato rozhodnutí nabyla právní moci, případně ve lhůtách v nich určených.

Platnost souhlasu je totožná s platností těchto rozhodnutí a prodlužuje se současně s prodloužením jejich platnosti.

Závazné stanovisko nemá povahu samostatného správního rozhodnutí (§ 149 odst. 1 správního řádu), nelze se proti němu odvolat, jeho obsah lze napadnout pouze v rámci odvolání proti rozhodnutí ve věci samé (§ 149 odst. 4 správního řádu). Nezákonné závazné stanovisko lze podle § 149 odst. 5 správního řádu rovněž zrušit nebo změnit v přezkumném řízení.

Ing. Jana Vrabcová
vedoucí odboru životního prostředí

Obdrží:

Krajská správa silnic Libereckého kraje p.o., České mládeže 632/32, 460 06 Liberec 6
prostřednictvím firmy PONTEX spol. s r.o., Bezová 1658, 147 14 Praha 4

Na vědomí:
Městský úřad Semily – Obvodní stavební úřad
Odbor dopravy



Krajský úřad Libereckého kraje
odbor dopravy



Doporučeně

Pontex, spol. s r.o. (Pontex Consulting Engineers, Ltd.)
IČ: 40763439
Bezová 1658
Praha 4
140 00 Praha

VÁŠ DOPIS ZNAČKY/ZE DNE
PX 1892/2016jea / 5.5.2016

NAŠE ZNAČKA
KULK 38615v/2016/280.3/Hk

VYŘIZUJE/LINKA
Mgr. Karel Holina / 279
karel.holina@kraj-lbc.cz

LIBEREC
9.5.2016

Vyjádření k technickému řešení stavby s názvem „Rekonstrukce sil. II/288 Podbozkov – Cimbál, DSP“.

Krajský úřad Libereckého kraje, odbor dopravy (dále jen „Krajský úřad Libereckého kraje“), příslušný podle ustanovení § 40 odst. 3 písm. f) zákona č. 13/1997 Sb., o pozemních komunikacích, ve znění pozdějších předpisů (dále jen „zákon o pozemních komunikacích“), obdržel dne 5.5.2016 žádost společnosti Pontex, spol. s r.o. (Pontex Consulting Engineers, Ltd.), IČ: 40763439, se sídlem Bezová 1658, Praha 4, Praha, PSČ: 140 00 (dále jen „společnost Pontex, spol. s r.o.“), o vyjádření k technickému řešení stavby s názvem „Rekonstrukce sil. II/288 Podbozkov – Cimbál, DSP“ (dále jen „stavba“). K žádosti byla předložena dokumentace ve stupni DSP vypracovaná ve společnosti Pontex, spol. s r.o. v říjnu 2016 pod číslem zakázky 14 097 01.

Krajský úřad Libereckého kraje po prostudování podkladů žádosti sděluje, že nemá námitek k technickému řešení stavby a souhlasí s vydáním stavebního povolení na výše uvedenou stavbu za následujících podmínky:

- stavba bude provedena podle dokumentace ve stupni DSP vypracované ve společnosti Pontex, spol. s r.o. v říjnu 2016 pod číslem zakázky 14 097 01. Případné změny je nutno projednat s Krajským úřadem Libereckého kraje.

Dokumentaci Vám v příloze vracíme zpět.

Příloha:

1/ Dokumentace ve stupni DSP na výše uvedenou stavbu.


otisk úředního razítka



Krajský úřad Libereckého kraje
Odbor dopravy
U Jezu 642/2a • 461 80 Liberec 2

Ing. Jan Čáp
vedoucí odboru dopravy

v z. Mgr. Michal Mechal

Krajský úřad Libereckého kraje

U Jezu 642/2a • 461 80 Liberec 2 • tel.: + 420 485 226 610 • fax: + 420 485 226 272
e-mail: podatelna@kraj-lbc.cz • www.kraj-lbc.cz • IČ: 70891508 • DIČ: CZ70891508
Datová schránka: c5kbvkw

WU čenka RR214441 V4 1CZ

PONTEX s.r.o.

Bezová 1658
147 14 PRAHA 4

Došlo: 11-05-2016

Č.j.: 2136/2016

Přílohy:

K vyřízení: *✓*

Rozdělil:



Čj.: KRPL-45891-1/ČJ-2016-181106-06

Semily 20.června 2016

Počet stran: 2

Pontex s.r.o.
Bezová 1658
147 14 PRAHA 4

„Rekonstrukce silnice č. II/288 Podbozkov – Cimbál“ – dokumentace pro stavební řízení (DSP).

Policie České republiky, Územní odbor Semily, dopravní inspektorát, jako orgán státní správy ve věcech bezpečnosti a plynulosti provozu na pozemních komunikacích ve smyslu ustanovení § 2 zákona č. 273/2008 Sb., o Policii České republiky; ve smyslu ustanovení § 1 zákona č. 12/1997 Sb., o bezpečnosti a plynulosti silničního provozu, ve znění pozdějších předpisů, s odkazem na ustanovení § 124 odst. 9, písm. e) zákona č. 361/2000 Sb., o provozu na pozemních komunikacích a o změnách některých zákonů, v platném znění, vydává na podkladě Vaší žádosti toto vyjádření k projektové dokumentaci (DSP) ve smyslu ustanovení § 16 odst. 2, písm. b), zákona č. 13/1997 Sb., o pozemních komunikacích, ve znění pozdějších předpisů. Podle zaslané dokumentace se jedná o návrh stavby "Rekonstrukce silnice č. II/288 Podbozkov - Cimbál". K navrženému se PČR, Územní odbor Semily, dopravní inspektorát, vyjadřuje takto:

- na základě předložené projektové dokumentace PDPS, jež je přílohou Vaší žádosti, **nemáme námitek** proti vydání stavebního povolení, neboť v této dokumentaci jsou doloženy skutečnosti požadované podmínkami pro stavbu.
- ve smyslu ustanovení § 77 odst. 2, písm. b) zákona č. 361/2000 Sb., o provozu na pozemních komunikacích, vyslovujeme souhlas s realizací navrženého trvalého dopravního značení.
- ve smyslu ustanovení § 77, odst.2), písm.b), zákona č. 361/2000 Sb., o provozu na pozemních komunikacích, vyslovujeme předběžný souhlas s realizací navrženého rámcového dopravně-inženýrského opatřeního (DIO) s následujícími připomínkami:
 - a) Během provádění prací musí být zachován průchod stavbou pro chodce po bezpečném koridoru, resp. přístup na okolní nemovitosti.
 - b) Navržená alternativní objízdná trasa kolem Sejkorské kapličky je nevhodná pro provoz motorových vozidel. Alternativní trasa po místní komunikaci Podbozkov-Příkrý je nevhodná pro provoz těžších vozidel.
 - c) Hlavní objízdná trasa musí být vedena po silniční síti tj. Semily-Železný Brod-Podbozkov, alternativně Semily Cimbál-Příkrý-Helkovice-Roztoky u Semil-Jesenný-Bozkov-Podbozkov.

- vybraný zhotovitel je povinen projednat v dostatečném předstihu před zahájením stavby (30dnů) s DI PČR Semily reálný průběh dopravního opatření podle jednotlivých etap stavby v rámci řízení o zvláštním užívání komunikací dle § 25 odst. 1), zákona č. 13/1997Sb., o pozemních komunikacích a stanovení přechodné úpravy provozu dle § 77, odst. 2), písm. b), zákona č. 361/2000 Sb., o provozu na pozemních komunikacích.

Souhlasíme s vydáním stavebního povolení v rozsahu předložené DSP. V případě další korespondence v této věci uvádějte prosím naše čj.: KRPL...

Vyřizuje:

por. ing. Jan Otmar
prap. Zdeněk Keršlágér
tel.: 974 475 256

npor. Mgr. Libor Jebavý
vedoucí DI

z.r. por. ing. Otmar Jan
komisař

7.

PID: HZSLX0037NT0

Hasičský záchranný sbor Libereckého kraje
Územní odbor Semily
Nábřeží Svatopluka Čecha 185, 513 01 Semily

Č.j.: HSLI-1463-3/SM-P-PRE-2016

Semily 6. května 2016
 Počet listů/stran: 1/1
 Přílohy: ---

Pontex, spol. s r.o.
 Bezová 1658
 147 14 Praha 4

KOORDINOVANÉ ZÁVAZNÉ STANOVISKO DOTČENÉHO ORGÁNU NA ÚSEKU
POŽÁRNÍ OCHRANY A NA ÚSEKU OCHRANY OBYVATELSTVA

Vyřizuje za PO: mjr. Bc. Petr Kousal, oprávněná úřední osoba, tel. 481 319 890, e-mail: petr.kousal@hzslk.cz
 Vyřizuje za OOB: kpt. Ing. Václav Kopal, oprávněná úřední osoba, tel. 481 319 892, e-mail: vaclav.kopal@hzslk.cz

Název stavby: Rekonstrukce silnice II/288 Podbozkov – Cimbál, DSP
Místo stavby: k.ú. Bozkov, Bltůchov
Stavebník – investor: KSS LK, p.o., České Mládeže 632/32, 460 06 Liberec 6; IČ: 70946078
Předložená dokumentace: stavební řízení
Zpracovatel dokumentace: Ing. Miloš Novák, ze dne 10/2015

Hasičský záchranný sbor Libereckého kraje jako dotčený orgán dle ustanovení §26 odst. 2 písm. b) a ustanovení § 31 odst. 1 písm. b) zákona č. 133/1985 Sb., o požární ochraně, ve znění pozdějších předpisů (dále jen „zákon o PO“) a dle ustanovení § 10 odst. 6 zákona č. 239/2000 Sb., o integrovaném záchranném systému a o změně některých zákonů, ve znění pozdějších předpisů, posoudil výše uvedenou dokumentaci předloženou dne 3. května 2016 a k této dokumentaci vydává v souladu s ustanovením § 31 odst. 4 zákona o PO a dále dle ustanovení § 149 odst. 1 zákona č. 500/2004 Sb., správního řádu, ve znění pozdějších předpisů

souhlasné koordinované závazné stanovisko.

Poučení:

V souladu s ustanovením § 46 odst. 3 vyhlášky č. 246/2001 Sb., o stanovení podmínek požární bezpečnosti a výkonu státního požárního dozoru (vyhláška o požární prevenci) si Hasičský záchranný sbor Libereckého kraje jeden výtisk požárně bezpečnostního řešení ponechává ve své dokumentaci.

K případným změnám proti posouzené projektové dokumentaci je třeba vyžádat si nové závazné stanovisko z hlediska požární ochrany.

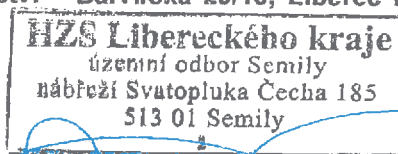
Proti obsahu závazného stanoviska nelze podat samostatné odvolání.

Poznámka:

Případnou uzavírku komunikace oznamte pro potřeby Krajského operačního střediska HZS Libereckého kraje na adresu sídla Krajského ředitelství – Barviřská 29/10, Liberec III, 460 01 a to písemně alespoň 15 dnů předem.

Odesláno DS/poštou/převzal:
 Dne:
 Podpis:

Podatel vyrozuměn:
 telefonicky/e-mailem
 Dne:
 Podpis:



plk. Ing. Jiří Kovalský, Ph.D.
 rada, ředitel územního odboru Semily
 oprávněná úřední osoba

TELEFON
 950 485 390

BANKOVNÍ SPOJENÍ
 ČNB Ústí n.L. č.ú. 77540881/0710

IČO
 70886744

E-MAIL
 spisovna.sm@hzslk.cz

Návštěvní dny :
 Pondělí a středa 7.00 – 17.00 hod

PONTEX s.r.o.

Bozová 1658
147 14 PRAHA 4

Došlo: 10 -05- 2016

Č.j.: 2093 / 2016

Přílohy: 4

K vyřízení: Jč

Rozdělil:



DISTRIBUCE

Pontex, spol. s r.o.
Ing. Jindřiška Čamrová
Bezová 1658 / 1
147 14 PRAHA 4

VÁŠ DOPIS ZNAČKY / ZE DNE

03. 05. 2016

NAŠE ZNAČKA

1084876441

VYŘIZUJE / LINKA

Radim Holata / 840 840 840

MÍSTO ODESLÁNÍ / DNE

Liberec

12. 05. 2016

Žádost o vyjádření k PD.

Vážený zákazníku,

dovolte, abychom reagovali na Vaši žádost, týkající se vyjádření k projektové dokumentaci na stavbu „Podbozkov – Cimbál - rekonstrukce silnice II / 288 v km 08,35 - 10,4. V k. ú. Bítouchov u Semil a Bozkov“, jejímž investorem je Krajská správa silnic Libereckého kraje, příspěvková organizace, České Mládeže 632 / 32, 460 06 Liberec.

K předložené projektové dokumentaci nemáme připomínky a se stavbou „Podbozkov – Cimbál - rekonstrukce silnice II / 288 v km 08,35 - 10,4. V k. ú. Bítouchov u Semil a Bozkov“ **souhlasíme**.

Do výroku pro stavební povolení na stavbu požadujeme zanést následující podmínky.

V místě navrhované stavby: Podbozkov – Cimbál - rekonstrukce silnice II / 288 v km 08,35 - 10,4. V k. ú. Bítouchov u Semil a Bozkov se nachází energetické zařízení (nadměrné volné a izolované vedení NN 0,4 kV) v majetku ČEZ Distribuce, a.s., které je chráněno technickými normami, zejména ČSN EN 50 110-1, PNE 33 3302, PNE 330000-6, ČSN 73 6005.

V trase rekonstrukce silnice se dále nachází volné vrchní vedení VN 35 kV, včetně distribuční transformační stanice 35 / 0,4 kV v majetku ČEZ Distribuce, a.s., které jsou chráněny ochranným pásmem dle zákona č. 458/2000 Sb. § 46 nebo technickými normami, zejména ČSN EN 50 110-1, PNE 33 3301, ČSN 34 11 00 a ČSN 33 3300.

Podmínky pro nadzemní volné a izolované vedení NN 0,4 kV.

Z předložené projektové dokumentace na předmětnou stavbu je zřejmé, že v místě stavby se nachází vrchní volné a izolované vedení NN 0,4 kV (vrchní vedení NN nemá ze zákona ochranné pásmo), které nesmí být stavbou narušeno.

Veškeré práce v blízkosti stávajícího nadzemního volného a izolovaného vedení NN 0,4 kV v majetku ČEZ Distribuce, a. s. budou prováděny s největší opatrností za dodržení podmínek bezpečnosti práce v blízkosti elektrického vedení dle ČSN EN 50 110-1 ed. 2 a PNE 330000-6, zejména nebudou používány jeřáby nebo jiné mechanismy, které mohou poškodit elektrické vedení.

Veškeré stavební práce rekonstrukce silnice požadujeme provést min. 2m od podpěrných bodů stávajícího nadzemního volného a izolovaného vedení NN 0,4 kV v majetku ČEZ Distribuce, a. s.

Zemními pracemi při realizaci stavby nesmí dojít k narušení statiky podpěrných bodů stávajícího nadzemního vedení NN 0,4 kV v majetku ČEZ Distribuce, a.s.

ČEZ Distribuce, a. s.

Děčín, Děčín IV-Podmokly, Teplická 874/8, PSČ 405 02 | Zákaznická linka: 840 840 840,
Linka pro hlášení poruch: 840 850 860 | e-mail: info@cezdistribuce.cz | www.cezdistribuce.cz
IČ: 24729035, DIČ: CZ24729035 | zapsaná v obchodním rejstříku vedeném Krajským soudem
v Ústí nad Labem, oddíl B, vložka 2145 | bank. spoj.: KB Praha 35-4544580267/0100
zasílací adresa: ČEZ Distribuce, a. s., Plzeň, Guldencrova 2577/19, PSČ 326 00

Při realizaci stavby nesmí dojít k navyšování a snižování stávajícího terénu v blízkosti stávajícího nadzemního volného a izolovaného vedení NN 0,4 kV v majetku ČEZ Distribuce, a. s.

V blízkosti stávajícího nadzemního volného a izolovaného vedení NN 0,4 kV v majetku ČEZ Distribuce, a. s. nesmí být skladována zemina ani žádný jiný stavební materiál.

Výkopové práce v blízkosti stávajícího nadzemního volného a izolovaného vedení NN 0,4 kV v majetku ČEZ Distribuce, a.s. budou prováděny ručně s největší opatrností.

Podmínky pro distribuční transformační stanice 35 / 0,4 kV.

Ochranné pásmo stávající distribuční transformační stanice VN 35 / 0,4 kV řeší Vládní nařízení 80 / 1957 Sb. ze dne 30. prosince 1957, kterým se provádí zákon č. 79/1957 Sb. o výrobě, rozvodu a spotřebě elektřiny (elektrizační zákon)

V oddíle druhém výše uvedeného Vládního nařízení 80 / 1957 Sb. ze dne 30. prosince 1957 jsou v § 5 a § 6 řešena ochranná pásma.

Ochranným pásmem je prostor v bezprostřední blízkosti energetického díla, který je určen k zabezpečení plynulého provozu díla a k zajištění bezpečnosti osob a majetku. Ochranné pásmo u stožárových elektrických stanic a věžových stanic s venkovním přívodem s převodem napětí z úrovně nad 1 kV a menší než 52 kV na úroveň nízkého napětí je 7 m od vnější hrany půdorysu stanice ve všech směrech.

Při stavebních pracích požadujeme respektovat vzdálenosti pro distribuční transformační stanici 35 / 0,4 kV v majetku ČEZ Distribuce, a.s., které jsou určeny příslušnými články norem ČSN, a PNE.

V ochranném pásmu stávajícího distribučního zařízení v majetku ČEZ Distribuce, a.s. nesmí být skladována zemina ani žádný jiný stavební materiál.

Stavbou - Podbozkov – Cimbál - rekonstrukce silnice II / 288 v km 08,35 - 10,4. V k. ú. Bitouchov u Semil a Bozkov nesmí dojít k znepřístupnění distribuční transformační stanice VN 35 / 0,4 kV v majetku ČEZ Distribuce, a.s., a poškození technologie distribuční transformační stanice VN 35 / 0,4 kV v majetku ČEZ Distribuce, a.s.

Dle předložené projektové dokumentace je zřejmé, že stavební práce zasáhnou do ochranného pásma distribuční transformační stanice 35 / 0,4 kV v majetku ČEZ Distribuce, a.s. Při provádění prací v ochranném pásmu distribuční transformační stanice 35 / 0,4 kV v majetku ČEZ Distribuce a.s. požadujeme dodržet podmínky uvedené v „Souhlasu s činností a umístěním stavby v ochranném pásmu elektrického vedení“ vydané pod zn. LB / 307/ 15/ OP ze dne 13. 05. 2015.

Podmínky pro nadzemní volné vedení VN 35 kV

Z předložené projektové dokumentace na předmětnou stavbu je zřejmé, že při stavbě dojde k zásahu do ochranného pásma stávajícího nadzemního vedení VN 35 kV v majetku ČEZ Distribuce, a.s.

Ochranné pásmo nadzemního vedení je souvislý prostor vymezený svislými rovinami vedenými po obou stranách vedení ve vodorovné vzdálenosti měřené kolmo na vedení, která činí od krajního vodiče vedení na obě jeho strany u napětí nad 1 kV a do 35 kV včetně pro vodiče bez izolace **10 m**.

Při provádění prací v ochranném pásmu nadzemního volného vedení VN 35 kV v majetku ČEZ Distribuce a.s. požadujeme dodržet podmínky uvedené v „Souhlasu s činností a umístěním stavby v ochranném pásmu elektrického vedení“ vydané pod zn. LB / 307/ 15/ OP ze dne 13. 05. 2015.

Ostatní

Stavebník zajistí ochranu zařízení energetické společnosti v rozsahu daném zákonem č. 458/2000 Sb., příslušnými ČSN, PNE tak, aby během stavební činnosti ani jejím následkem nedošlo k jeho poškození. V této souvislosti odpovídá za škody jak na zařízení energetické společnosti, tak za škody vzniklé na zdraví a majetku třetím osobám. Ochranu bezporuchového provozu zařízení energetické společnosti během stavby i po jejím dokončení zajistí sám nebo u svých dodavatelů.

Vyjádření je vydáno k PD pro účely stavebního řízení.

Toto vyjádření je platné 12 měsíců od 12. 05. 2016 a netýká se zajištění dodávky elektřiny pro danou stavbu.

V případě dalších dotazů nás prosím telefonicky kontaktujte na Zákaznické lince 840 840 840, která je Vám k dispozici 24 hodin denně, 7 dní v týdnu. Při hovoru s operátorem uvádějte prosím naši značku ze záhlaví dopisu.

S pozdravem



ČEZ Distribuce, a. s.
Děčín, Děčín IV-Podmokly
Teplická 874/8
PSČ 405 02
IČ: 247 29 035

208.

Ing. Vladimír Koten
vedoucí oddělení Správa energetického majetku
ČEZ Distribuce, a.s.

Příloha:

Souhlas s umístěním stavby a s prováděním činností v ochranném pásmu elektrického zařízení

PONTEX s.r.o. Bezová 1658 147 14 PRAHA 4	
16-05-2016	
Došlo:	
Č.j.:	1198/2016
Přílohy:	
K vyřízení:	✓
.....	
Rozdělil:	



Pontex, spol. s r.o.
Ing. Jiřina Čamrová
Bezová 1658 / 1
147 14 PRAHA 4

VÁŠ DOPIS ZNAČKY / ZE DNE
1075050123 / 13. 05. 2015

NAŠE ZNAČKA
LB /307 / 15 / OP

VYŘIZUJE / LINKA
Ivo Hochman/ 840 840 840

MÍSTO ODESLÁNÍ / DNE
Liberec 13. 05. 2015

Souhlas s umístěním stavby a s prováděním činností v ochranném pásmu elektrického zařízení.

Vážený žadateli,

dovolte nám, abychom reagovali na Vaši žádost ze dne 27. 04. 2015, ve které nás žádáte o vydání stanoviska na stavbu: Podbozkov – Cimbál - rekonstrukce silnice II / 288 v km 08,35 - 10,4, jejímž investorem je Krajská správa silnic Libereckého kraje, příspěvková organizace, České Mládeže 632 / 32, 460 06 Liberec a k prováděním souvisejících činností v ochranném pásmu nadzemního volného vedení VN 35 kV vč. distribuční transformační stanice 35 / 0,4 kV v majetku ČEZ Distribuce, a.s.

Ze zaslaných podkladů je zřejmé, že stavba:

Název stavby: **Podbozkov – Cimbál - rekonstrukce silnice II / 288 v km 08,35 - 10,4.**

Katastrální území: **Bitouchov u Semil** Předložené podklady: **Projektová dokumentace Bozkov**

a s ní související činnosti zasahují do ochranných pásem elektrického zařízení:

Typ zařízení:	Nadzemní volné vedení VN	SJZ:	VN 411808
			VN 402399
			VN 411819
	Distribuční transformační stanice		DS-TS-SM_0433

Napěťová hladina: **VN 35 kV**

které je v majetku naší společnosti.

Sdělujeme Vám, že udělujeme **souhlas** činností zasahujících do ochranného pásma předmětného elektrického zařízení.

ČEZ Distribuce, a. s.

Teplická 874/8, 405 02 Děčín IV - Podmokly | IČ: 247 29 035, DIČ: CZ247 29 035
tel. zákaznické služby: 840 840 840, tel poruchy: 840 850 860, fax 378 002 008
e-mail: cez@cez.cz, www.cez.cz | bank. spojl.: KB Praha 35-4544580267/0100
zapsán v obchodním rejstříku u rejstříkového soudu v Ústí nad Labem, oddíl B, vložka 2145
Zasílací adresa pro zákazníky: Guldenerova 2577/19, 303 03 Plzeň

Povoleny činnosti *): 1, 2, 4.

*) Legenda povolených činností :

1 – stavební práce	2 – zemní práce	3 – kácení a prořez
4 - umístění stavby	5 – skladování hořlavin	6 – skladování výbušnin

Platnost tohoto souhlasu je vázána na dodržení následujících podmínek:

1. Podmínkou pro zahájení činnosti v ochranném pásmu je platné vyjádření k existenci sítí společnosti ČEZ Distribuce, a. s., v daném zájmovém území a dodržení podmínek uvedených v tomto vyjádření.
2. Výše uvedená stavba zasahující do ochranného pásma nadzemního volného a izolovaného vedení VN 35 kV v majetku ČEZ Distribuce, a.s. bude provedena dle předložené projektové dokumentace č. 14 097 01 z 01 / 2015, kterou zpracovala projekční organizace Pontex, spol. s r.o., se sídlem Bezová 1658 / 1, 147 14 Praha 4.
3. Při rekonstrukci silnice II / 288 v km 08,35 - 10,4 v blízkosti živých částí pod napětím volného vedení VN 35 kV vč. distribuční transformační stanice 35 / 0,4 kV v majetku ČEZ Distribuce, a.s. si dodavatel stavby zajistí odborný dozor osobou s elektrotechnickou kvalifikací dle Vyhlášky č. 50 / 1978 Sb.
4. Souběhy a křižovatky předmětné stavby s elektrickými vedeními musí být provedeny v souladu s platnými normami a předpisy, zejména s ČSN EN 50110-1, ČSN EN 50423-3, PNE 33 0000-6 a PNE 33 3301, ČSN EN 50341-3.
5. Umístění dopravních značek v ochranném pásmu stávajícího volného vedení VN 35 kV vč. distribuční transformační stanice 35 / 0,4 kV v majetku ČEZ Distribuce, a.s. požadujeme od svislé roviny nejbližšího krajního vodiče nadzemního volného vedení VN 35 kV a vnějšího půdorysu distribuční transformační stanice 35 / 0,4 kV v majetku ČEZ Distribuce, a.s. provést ve vzdálenosti **min. 2,6 m**.
6. Odstup veškerých inženýrských sítí vč. přípojek, pokud k němu dojde, od podpěrných bodů stávajícího nadzemního volného vedení VN 35 kV a distribučních transformačních stanic 35 / 0,4 kV v majetku ČEZ Distribuce, a.s. požadujeme provést ve vzdálenosti **min. 5 m**.
7. Souběh veškerých inženýrských sítí vč. přípojek, pokud k němu dojde, se stávajícím nadzemním volným vedením VN 35 kV požadujeme provést ve vzdálenosti **min. 2 m** od svislé roviny krajního vodiče stávajícího nadzemního volného vedení VN 35 kV v majetku ČEZ Distribuce, a.s.
8. Zemními pracemi při rekonstrukci silnice II / 288 v km 08,35 - 10,4 nesmí dojít k narušení statiky a zasypání základů podpěrných bodů stávajícího nadzemního volného vedení VN 35 kV a dřiků distribučních transformačních stanic 35 / 0,4 kV v majetku ČEZ Distribuce, a.s.
9. Při rekonstrukci silnice II / 288 v km 08,35 - 10,4 nesmí být ohrožen provoz energetického zařízení v majetku ČEZ Distribuce, a.s. ani životy a zdraví osob pracujících v ochranném pásmu energetického zařízení v majetku ČEZ Distribuce, a.s.
10. Zemní práce v ochranném pásmu energetického zařízení v majetku ČEZ Distribuce, a.s. budou prováděny ručně s největší opatrností.
11. V ochranném pásmu stávajícího energetického zařízení v majetku ČEZ Distribuce, a.s. nesmí být skladována zemina ani žádný jiný stavební materiál.
12. Před započatím stavby musí dodavatel stavby vlastníkoví energetického zařízení (ČEZ Distribuce, a.s.) upřesnit postup prací a použitou techniku při realizaci modernizace zádržných systémů na silnici R 10 v km 66,1 - 70,5 zasahujících do ochranného pásma nadzemního volného a izolovaného vedení VN 35 kV v majetku ČEZ Distribuce, a.s.
13. Pokud nebude možné při realizaci rekonstrukce silnice II / 288 v km 08,35 - 10,4 od stávajícího energetického zařízení v majetku ČEZ Distribuce, a.s. dodržet bezpečné vzdálenosti (ČSN EN 50 110-1 a PNE 330000-6) bude muset být stávající energetického zařízení v majetku ČEZ Distribuce, a.s. po dobu realizace stavby vypnuto a zajištěno.
14. Veškeré práce v ochranném pásmu elektrických zařízení budou prováděny s největší opatrností za dodržení podmínek bezpečnosti práce v blízkosti elektrického vedení dle ČSN EN 50 110-1,

PNE 330000-6, zejména nebudou používány jeřáby nebo jiné mechanismy, které se mohou přiblížit k vedení na vzdálenost menší než 2 m.

15. Bude zajištěn trvalý přístup k zařízení ČEZ Distribuce, a.s. pro manipulace a údržbu.
16. Pracovníci provádějící práce budou prokazatelně poučeni o nebezpečí, které hrozí při nedodržení bezpečnostních předpisů.
17. Zemními pracemi nesmí být narušeno uzemnění zařízení distribuční soustavy, při případném obnažení zemnicí pásky je nutné toto neprodleně ohlásit na poruchovou linku 840 850 860.
18. Při realizaci stavby v ochranném pásmu energetického zařízení v majetku ČEZ Distribuce, a.s. nesmí dojít ke zvýšení současné výškové nivelety země oproti současnému stavu.
19. Budou dodrženy Podmínky pro práce v ochranných pásmech nadzemních vedení, které jsou přílohou tohoto souhlasu.
20. Jakékoliv události mající vliv na provoz předmětných vedení musí být neprodleně oznámeny na poruchovou linku 840 850 860 nebo včas oznámeny naší společnosti.
21. ČEZ Distribuce, a.s. nepřevzme žádnou zodpovědnost za případné škody, které vzniknou stavebníkovi následkem poruchy nebo havárie elektrického zařízení za nepředvídaných okolností nebo nedodržením výše uvedených podmínek.

Souhlas s prováděním činností související se zřízením (výstavbou) výše uvedené stavby končí dnem vydání kolaudačního rozhodnutí.

Provozovatel si vyhrazuje právo odvolat souhlas kdykoli, pokud zjistí, že podmínky stanovené v tomto rozhodnutí o udělení souhlasu nejsou dodrženy. Pokud zjištěné nedostatky nebyly odstraněny ani na základě písemné výzvy ve stanoveném termínu, je žadatel povinen uvést ochranné pásmo do původního stavu a zdržet se provozování jakékoli činnosti, kterou zákon výslovně zakazuje.

Tento souhlas pozbývá platnosti, nebude-li stavba zahájena do 1 roku od udělení souhlasu a netýká se zajištění dodávky elektřiny pro danou stavbu.

S pozdravem



ČEZ Distribuce, a.s.
Děčín, Děčín IV-Podmokly
Teplická 874/8
PSČ 405 02
IČ: 247 29 035 208.

Ing. Vladimír Koten
vedoucí oddělení Správa energetického majetku
ČEZ Distribuce, a.s.

Přílohy

Podmínky pro provádění činností v ochranných pásmech nadzemních vedení
Podmínky pro provádění činností v ochranných pásmech distribučních stanic



PODMÍNKY PRO PROVÁDĚNÍ ČINNOSTÍ V OCHRANNÝCH PÁSMECH PODZEMNÍCH VEDENÍ

Ochranné pásmo podzemních vedení elektrizační soustavy do 110 kV včetně a vedení řídicí, měřicí a zabezpečovací techniky je stanoveno v §46, odst. (5), Zák. č. 458/2000 Sb. a činí 1 metr po obou stranách krajního kabelu kabelové trasy nad 110 kV činí 3 metry po obou stranách krajního kabelu.

V ochranném pásmu podzemního vedení je podle §46 odst. (8) a (10) zakázáno:

- a) zřizovat bez souhlasu vlastníka těchto zařízení stavby či umisťovat konstrukce a jiná podobná zařízení, jakož i uskláňovat hořlavé a výbušné látky,
- b) provádět bez souhlasu vlastníka zemní práce,
- c) provádět činnosti, které by mohly ohrozit spolehlivost a bezpečnost provozu těchto zařízení nebo ohrozit život, zdraví či majetek osob,
- d) provádět činnosti, které by znemožňovaly nebo podstatně znesnadňovaly přístup k těmto zařízením,
- e) vysazovat trvalé porosty a přejíždět vedení těžkými mechanizmy.

Pokud stavba nebo stavební činnost zasahuje do ochranného pásma podzemního vedení, je třeba požádat o písemný souhlas vlastníka nebo provozovatele tohoto zařízení na základě §46, odst. (8) a (11) Zákona č. 458/2000 Sb.

V ochranných pásmech podzemních vedení je třeba dále dodržovat následující podmínky:

- 1. Dodavatel prací musí před zahájením prací zajistit vytyčení podzemního zařízení a prokazatelně seznámit pracovníky, jichž se to týká, s jejich polohou a upozornit na odchylky od výkresové dokumentace.
- 2. Výkopové práce do vzdálenosti 1 metr od osy (krajního) kabelu musí být prováděny ručně. V případě provedení sond (ručně) může být tato vzdálenost snížena na 0,5 metru.
- 3. Zemní práce musí být prováděny v souladu s ČSN 73 6133 Návrh a provádění zemního tělesa pozemních komunikací a při zemních pracích musí být dodrženo Nařízení vlády č. 591/2006 Sb. o bližších minimálních požadavcích na bezpečnost a ochranu zdraví při práci na staveništích.
- 4. Místa křížení a souběhy ostatních zařízení se zařízeními energetiky musí být vyprojektovány a provedeny zejména dle ČSN 73 6005, ČSN EN 50 341-1,2, ČSN EN 50341-3-19, ČSN EN 50426-1, ČSN 33 2000-5-52 a PNE 33 3302.
- 5. Dodavatel prací musí oznámit příslušnému provozovateli distribuční soustavy zahájení prací minimálně 3 pracovní dny předem.
- 6. Při potřebě přejíždění trasy podzemních vedení vozidly nebo mechanizmy je třeba po dohodě s provozovatelem provést dodatečnou ochranu proti mechanickému poškození.
- 7. Je zakázáno manipulovat s obnaženými kabely pod napětím. Odkryté kabely musí být za vypnutého stavu řádně vyvěšeny, chráněny proti poškození a označeny výstražnou tabulkou dle ČSN ISO 3864.
- 8. Před záhozem kabelové trasy musí být provozovatel kabelu vyzván ke kontrole uložení. Pokud toto organizace provádějící zemní práce neprovede, vyhrazuje si provozovatel distribuční soustavy právo nechat inkriminované místo znovu odkrýt.
- 9. Při záhozu musí být zemina pod kabely řádně udusána, kabely zapískovány a provedeno krytí proti mechanickému poškození.
- 10. Bez předchozího souhlasu je zakázáno snižovat nebo zvyšovat vrstvu zeminy nad kabelem.
- 11. Každé poškození zařízení provozovatele distribuční soustavy musí být okamžitě nahlášeno na Linku pro hlášení poruch Skupiny ČEZ, společnosti ČEZ Distribuce, a. s., 840 850 860, která je Vám k dispozici 24 hodin denně, 7 dní v týdnu.
- 12. Ukončení stavby musí být neprodleně ohlášeno příslušnému provoznímu útvaru.
- 13. **po dokončení stavby provozovatel distribuční soustavy nesouhlasí s vyhlášením ochranného pásma nových rozvodů, které jsou budovány, protože se již jedná o práce v ochranném pásmu zařízení provozovatele distribuční soustavy. Případné opravy nebo rekonstrukce na svém zařízení nebude provozovatel distribuční soustavy provádět na výjimku z ochranného pásma nebo na základě souhlasu s činností v tomto pásmu.**

Případné nedodržení uvedených podmínek bude řešeno příslušným stavebním úřadem nebo nahlášeno Statní energetické inspekci v souladu s §93, Zákona č. 458/2000 Sb. jako porušení zákazu provádět činnosti v ochranných pásmech dle §46 téhož zákona.



ČEZ Distribuce, a. s.
Děčín, Děčín IV-Podmokly
Teplická 874/8
PSČ 405 02
IČ: 247 29 035

209



PONTEX s.r.o.
Bezová 1658
147 14 PRAHA 4

Došlo: **24-05-2016**

Č.j.: **1552 / 2016**

Přílohy: **1 kč**

K vyřízení: **1 kč**

Rozdělil:

Pontex, spol. s r.o. (Pontex
Consulting Engineers, Ltd.)
Bezová 1658/1
14700 Praha

naše značka
5001311021

vyřizuje
Jaroslav Kápička

datum
19.05.2016

Věc:

Rekonstrukce sil. II/288 Podbozkov - Cimbál

K.ú. - p.č.: Bozkov, Bítouchov u Semil

Stavebník: Krajská správa silnic Libereckého kraje, příspěvková organizace, České mládeže 632/32, 46006 Liberec

Účel stanoviska: Povolení stavby - stavební režim

RWE GasNet, s.r.o., jako provozovatel distribuční soustavy (PDS) a technické infrastruktury, zastoupený RWE Distribuční služby, s.r.o., vydává toto stanovisko:

V zájmovém území vyznačeném v příloze tohoto stanoviska, nejsou umístěna žádná provozovaná plynárenská zařízení a plynovodní přípojky ve vlastnictví nebo správě RWE GasNet, s.r.o.. Mohou se zde nacházet plynárenská zařízení jiných vlastníků či správců, případně i dlouhodobě nefunkční/neprovozovaná plynárenská zařízení bez dostupných informací o jejich poloze a vlastnictví.

V rozsahu území vyznačeného v příloze souhlasíme s povolením stavby dle zákona 183/2006 Sb. ve znění pozdějších předpisů např. s vydáním územního rozhodnutí, zjednodušeným územním řízením, vydáním územního souhlasu, uzavřením veřejnoprávní smlouvy, ohlášením, stavebním povolením, veřejnoprávní smlouvou o provedení stavby nebo oznámením stavebního záměru s certifikátem autorizovaného inspektora. V případě uzavření veřejnoprávní smlouvy nebude RWE GasNet, s.r.o. ani RWE Distribuční služby, s.r.o., jako zmocněnec RWE GasNet, s.r.o., účastníkem územního ani stavebního řízení a nebudou uvedeni ve třetích osobách veřejnoprávní smlouvy.

Platí pouze pro území vyznačené v příloze tohoto stanoviska a to 24 měsíců ode dne jeho vydání.

Stanovisko bylo vygenerováno na základě vaší žádosti automaticky.

V případě dotčení pozemku v majetku RWE kontaktujte prosím RWE GasNet, s.r.o. Kontakt naleznete na adrese www.rwe-distribuce.cz/cs/kontaktni-system/, činnost "Smluvní vztahy - pozemky a budovy plynárenských zařízení", případně na Zákaznické lince 840 11 33 55.

RWE Distribuční služby, s.r.o.

Plynárenská 499/1
Zábřovice
602 00 Bno
T +420532221111
F +420545578571
E info_cs@rwe.cz
I www.rwe.cz
IČ: 27935311
DIČ: CZ27935311

Zapsán do obchodního rejstříku:
Krajský soud v Brně
oddíl C, vložka 57165
26.07.2007

Bankovní spojení:
Československá obchodní banka,
a.s.
Číslo účtu: 17837923
Kód banky: 0300



The energy to lead

Za správnost a úplnost dokumentace předložené s žádostí včetně jejího souladu s platnými předpisy plně zodpovídá její zpracovatel. Stanovisko nenahrazuje případná další stanoviska k jiným částem stavby.


V případě další korespondence nebo jednání (např. změna stavby) uvádějte naši značku - 5001311021 a datum tohoto stanoviska. Kontakty jsou k dispozici na www.rwe-ds.cz nebo Zákaznická linka 840 11 33 55.

Jaroslav Kápička
vedoucí zpracování externích požadavků
odbor zpracování externích požadavků
RWE Distribuční služby, s.r.o.















Přílohy: Orientační zakres plynárenského zařízení, Ověřená příloha žadatele

Příloha: Orientační zakres plynárenského zařízení. Tato příloha je nedílnou součástí stanoviska č. 5001311021 ze dne 19.05.2016.

Provozovatel DS: RWE GasNet, s.r.o.; Stavebník: Krajská správa silnic Libereckého kraje, příspěvková organizace, České mládeže 632/32, 46006 Liberec. K.ú.: Bozkov, Bitouchov u Semil.



Legenda:

	linie plynovodu
	NTL
	STL
	VTL
	WTL
	nefunkční
	výstavba
	regulační stanice
	ochranné zařízení
	kabel
	elektropřipojka
	kabel protikoroziční ochrany
	anodové uzemnění
	stanice katodové ochrany

Provozovatel DS: RWIE GasNet, s.r.o.; Stavebník: Krajská správa silnic Libereckého kraje, příspěvková organizace, České mládeže 632/32, 46006 Liberec. K.Ú.: Bozkov / Blatoučkov u Samt.

0.00%

0.00%

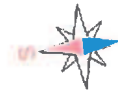

0.00%

BOZKOV



0.00%

SEMILY



**Liberecký kraj**
U Jezu 642/2a
461 80 Liberec 2

KSSLK
Krajská správa silnic
Libereckého kraje,
příspěvková organizace
České mládeže 632/32
460 06 Liberec 6

Investor:
Mandatér:

Soutěžní systém: S-JTSK
Výzkový systém: BpV

Číslo zakázky:	14 097 01	HIP:	Ing. J. ČAMROVÁ
Schválil:	Ing. Václav HYZDAL	Zedp. projektant:	Ing. Miroslav NOVÁK
Tech. kontrola:	Ing. Petr DŘEBOHLAV	Vypracoval:	Ing. Martin NEUDERT
241085733, pohlášená	241085733, pohlášená	241085733, pohlášená	241085733, pohlášená

Objednatel:	KSSLK p.o.	Obec:	SEMILY – CIMBÁL
Alce:	REKONSTRUKCE SILNICE II/288 PODBOŽKOV – CIMBÁL	Kraj:	LIBERECKÝ
Část:	B. SOUHRNNÉ ŘEŠENÍ STAVBY	Datum:	10/2015
Příloha:	CELKOVÁ SITUACE STAVBY 1:10000	Souprava:	DSP
		Č. přílohy:	B.1



Severočeské vodovody a kanalizace, a. s.

Váš dopis zn.:

ze dne:

Naše značka: O16610079542 /TPCV/VaI

Vyřizuje: Lenka Valšíková

Adresa: Přítkovská 1689, 415 50 Teplice

Pracoviště: ÚTPČ Turnov

Datová schránka: f7rf9ns

email: info@scvk.cz

Telefon: 481 322 141 - linka 7164

Email: lenka.valsikova@scvk.cz

Datum: 16.5.2016

Pontex s.r.o.

Bezová 1658/1

Braník, Praha 4

camrova@pontex.cz

Vyjádření společnosti Severočeské vodovody a kanalizace, a.s.

Název akce:	silnice II/288 Podbozkov - Cimbál		
Účel vyjádření:	dokumentace DSP		
Zájmové území:	okres:	Semily	
	obec:	Semily	
	část obce, ulice, č.p.		
	katastrální území, parcelní číslo:	Bítouchov, Bozkov... dle situace	
Investor:	KSSLK p.o.		
Projektant:	Pontex, spol. s r.o.		

Platnost vyjádření:	jeden rok ode dne vyhotovení (v případě, že Váš zájem nadále trvá, požádejte před uplynutím této lhůty o prodloužení platnosti vyjádření)
---------------------	---

1. Souhlasíme s rekonstrukcí komunikace dle předložené PD. V úseku cca km 0,250 jsou v komunikaci uloženy vodovodní řady PE 90 a OC 250 v naší správě. V tomto úseku je plánována výstavba dalšího vod. řadu, který bude komunikaci křížit.
2. Požadujeme oznámení plánovaného termínu opravy komunikace v dostatečného předstihu, aby investor – Vodohospodářské sdružení Turnov (p. Boreš. tel. 724 387 175) mohl zrealizovat výstavbu řadu.
3. Při rekonstrukci komunikace požadujeme zachování st. nivelety terénu v ochranném pásmu vodohospodářského zařízení (odchylka +/- 20,0 cm je možná).
4. Požadujeme při realizaci rekonstrukce komunikace provést vyzdvížení veškerých zařízení a příslušenství vodovodních řadů a kanalizačních stok do nové úrovně povrchu a úpravy komunikace dle zákona č. 274/2001 Sb..
5. Před zahájením stavebních (výkopových) prací si investor zajistí vytýčení st. vodohospodářského zařízení na místě, přímo ve staveništi (trase) a v prostoru potřebném pro provádění stavby - tel. 840 111 111. Následně pak lze s konečnou platností určit trasu pokládaného zařízení.
6. Investor stavby prokazatelně seznámí pracovníky, kteří budou provádět práce, s polohou tohoto vedení a zařízení, včetně jeho profilu, upozorní organizace provádějící práce na možnou polohovou odchylku uložených sítí od výkresové dokumentace.
7. Zahájení prací nám bude s předstihem písemně oznámeno včetně jména a telefonického spojení stavebního dozoru a dodavatele stavby, aby v případě sporů mohla být rychle a účelně sjednána náprava. Rovněž bude písemně provozu vodovodů, kanalizací oznámeno ukončení stavebních prací.
8. Požadujeme být přizváni ke každé činnosti v ochranném pásmu námi provozovaného vodohospodářského zařízení, ke kontrole pokládky inž. sítí před záhozem a ke kolaudačnímu řízení (užívání stavby) akce.

9. Každé poškození sítě či zařízení musí být neprodleně ohlášeno příslušnému provozu vodovodů a kanalizací. Upozorňujeme, že při porušení námi provozovaného zařízení budou veškeré náklady na opravu a náhradní zásobování účtovány investoru stavby.
10. Při provádění stavby bude dodržena ČSN 733050 „Zemní práce“.

Severočeské vodovody a kanalizace

415 50 Teplice, Přítkovská 15

IČ: 49099461 DIČ: CZ49099461

Lenka Váňšáková

Útvar technicko provozní činnosti

Pontex s.r.o.
Bezová ul. 1658
147 14 Praha 4

Váš dopis:
Ing. Jindřiška Čamrová

Naše č.j.:
POS 761/16

Vyřizuje:
Ježek

Datum:
10.6.2016

Věc: Rekonstrukce silnice II/288 Podbozkov-Cimbál, DSP

Navržená stavba se nachází v ochranném pásmu trasy podzemních telekomunikačních kabelů ve správě společnosti Česká telekomunikační infrastruktura a.s.

V průběhu stavebních prací požadujeme dodržení všech podmínek platného vyjádření o existenci sítě elektronických komunikací, za kterých lze provádět zemní, nebo jiné práce v blízkosti tel. vedení.

Během stavby musí být zajištěna taková opatření, aby nedošlo k poškození tel. vedení a zařízení (trasu tel. kabelů vytyčit, prokazatelně seznámit pracovníky provádějící zemní práce na průběh tel. vedení, zemní práce v blízkosti vedení SEK provádět ručně).

Případné kolize s tel. vedením musí být řešeny na místě s pracovníkem ochrany sítí CETIN - Petr Ježek tel. 602413278.

Za dodržení uvedených podmínek souhlasíme s předloženou projektovou dokumentací a s vydáním stavebního povolení na výše uvedenou stavbu.

S pozdravem

Petr Ježek

Česká telekomunikační infrastruktura a.s.
Ochrana tel. sítí - Liberecký kraj
tel. 602 413 278
petr.jezek@cetin.cz

Česká telekomunikační infrastruktura a.s.
Ochrana tel. sítí - Liberecký kraj
tel. 602 413 278
petr.jezek@cetin.cz

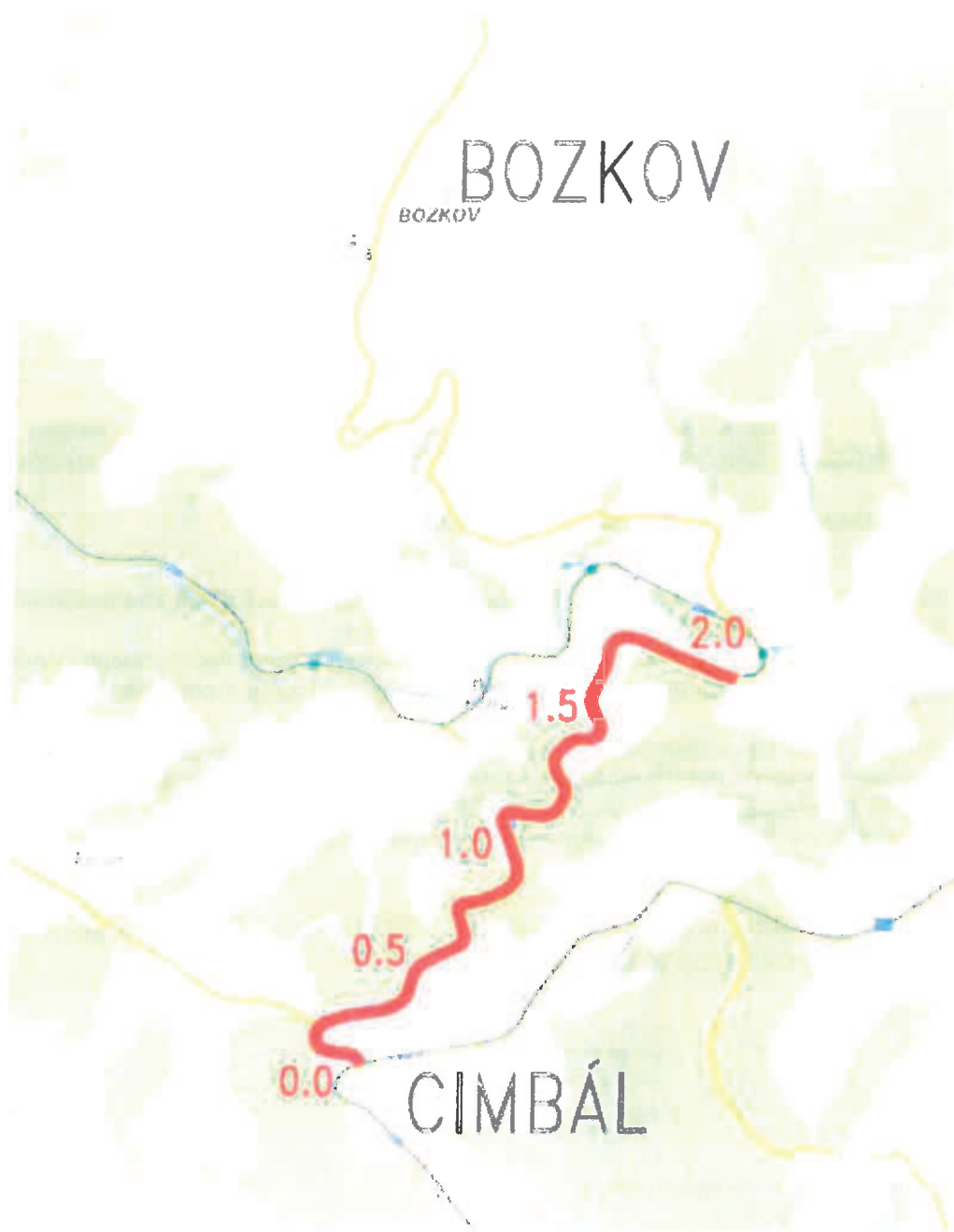
Příloha: polohopis

IČO: 04084063, DIČ: CZ04084063

Bankovní spojení: PPF banka, Evropská 2690/17, Praha 6, č. ú 2019160003/6000

Česká telekomunikační infrastruktura a. s. se sídlem Olšanská 2681/6, Praha 3, PSČ 130 00,
reg. u Městského soudu v Praze spis. zn. B 20623

www.cetin.cz



Příloha k č.j. POS 761/16 ze dne 10.6.2016

IČO: 04084063, DIČ: CZ04084063

Bankovní spojení: PPF banka, Evropská 2690/17, Praha 6, č. ú 2019160003/6000

Česká telekomunikační infrastruktura a. s. se sídlem Olšanská 2681/6, Praha 3, PSČ 130 00,
reg. u Městského soudu v Praze spís. zn. B 20623

www.cetin.cz



Povodí Labe, státní podnik Víta Nejedlého 951, 500 03 Hradec Králové

TELEFON 495 088 111
FAX 495 407 452
E-MAIL labe@pla.cz
IČ 70890005
DIČ CZ70890005
Bankovní spojení: ČSOB Hradec Králové
č.ú. 103914702/0300
IBAN CZ6103000000000103914702
Obchodní rejstřík: spis. zn. A. 9473 vedená
u Krajského soudu v HK

Pontex, spol. s r.o.
Bezová 1658
147 14 Praha 4

VÁŠ DOPIS Č.J. / ZE DNE

ČÍSLO JEDNACÍ
PVZ/16/13946/Ra/0

VYŘIZUJE/LINKA
Ing. Lenka Řádková / 659

HRADEC KRÁLOVÉ
19.7.2016

Rekonstrukce silnice II/288 Podbozkov - Cimbál

Obdrželi jsme Vaši žádost o stanovisko k projektové dokumentaci pro stavební povolení na výše uvedenou akci v k.ú. Bozkov a k.ú. Bítouchov u Semil.

Jedná se o rekonstrukci úseku silnice II/288, která je hlavní přístupovou komunikací ze Semil pro obce Bozkov a Jesenný. Po 300 m, které vedou v intravilánu, je komunikace umístěna v extravilánu, převážně v odřezu v zalesněné strmé stráni vrchu Cimbál. Úsek je cca 2,0 km dlouhý, začíná v křižovatce se silnicí II/289 a končí cca 200 m od mostu č. 288-014. Jedná se zejména o úpravy šířkového uspořádání v kritických směrových obloucích, silnice bude rekonstruována na kat. S7,5 s min. šířkou vozovky 6,5 m. Dále bude rekonstruován a vhodně doplněn systém odvedení povrchové vody z vozovky komunikace i ze svahu nad komunikací. Vozovka bude odvedněna do nově zbudovaného zpevněného rigolu nebo volně přetéká přes nezpevněnou hranu do okolního rostlého terénu. Pláň bude odvedněna podélnou drenáží.

Při výstavbě nedojde ke styku s pozemkem, vodním tokem, ani s jiným zařízením ve správě Povodí Labe, státní podnik. Realizací stavby nedojde ke zhoršení odtokových poměrů v lokalitě.

Investorem akce je Krajská správa silnic Libereckého kraje, p.o.

Začátek stavby se nachází ve vodním útvaru číslo HSL_1820 - Jizera od toku Oleška po tok Kamenice, na souřadnicích (S-JTSK) Y: 670512, X: 992615 a konec ve vodním útvaru číslo HSL_1910 - Kamenice od toku Černá Desná po ústí do toku Jizera, na souřadnicích (S-JTSK) Y: 669425, X: 991781.

K navrhovanému záměru vydáváme následující **stanovisko správce povodí**:

- a) **Z hlediska zájmů daných § 23a vodního zákona, platným Národním plánem povodí Labe a Plánem dílčího povodí Horního a středního Labe (§ 24 až 26 vodního zákona)** je předmětný záměr možný, protože lze předpokládat, že jeho realizací nedojde ke zhoršení stavu dotčeného vodního útvaru, a že záměr nebude mít za následek nedosažení dobrého stavu dotčeného vodního útvaru.

Toto hodnocení vychází z posouzení souladu předmětného záměru s výše uvedenými platnými dokumenty.

- b) **Z hlediska dalších zájmů sledovaných vodním zákonem** souhlasíme s navrhovaným záměrem bez připomínek.
- c) **Z hlediska správy vodního toku Vošmenda** souhlasíme s navrhovaným záměrem bez připomínek.
- d) **Z hlediska majetkoprávních vztahů sdělujeme**, že se navržený záměr nedotýká majetku státu, ke kterému vykonává právo vlastníka Povodí Labe, státní podnik,


Toto stanovisko, které je podkladem pro vydání rozhodnutí nebo jiného opatření vodoprávního nebo jiného správního úřadu, nebo samosprávného orgánu, platí **2 roky** od data jeho vydání, pokud v této době nebylo využito pro vydání platného rozhodnutí nebo jiného opatření správními nebo samosprávnými orgány.

Povodí Labe,

státní podnik

Víta Nejedlého 951

500 03 HRADEC KRÁLOVÉ


Mgr. Petr Ferbar
vedoucí odboru
péče o vodní zdroje

Příloha
1x PD

Na vědomí

PL - Z1 - Jablonec nad Nisou

POM: EK R.Ú.O. Bojov 14038 147 1. 493/14	
Došlo:	20 - 07 - 2016
Č.j.:	3300/2016
Přílohy:	
K vyřízení:	Vla
Rozdělil:	

PČ	Instituce	Datum	IS	Formát	Číslo jednací	Vyjádření
1	České radiokomunikace a.s.	14.5.2014	Ne	1 A4	UPTS/OS/1022 67/2014	Nedojde ke styku s žádným podzemním zařízením/vedením v naší správě.
2	ČEZ Distribuce a.s.	30.4.2014	Ano	9 A4	0100274620, 0100274623, 0100274625	Na Vámi uvedeném zájmovém území se nachází nadzemní síť a stanice.
3	ČEZ ICT Services a.s.	30.4.2014	Ne	6 A4	0200200338, 0200200342, 0200200344	Na Vámi uvedeném zájmovém území se nenachází komunikační vedení v našem majetku.
4	Obec Bozkov	12.6.2014	Ne	1 A4	159/2014	V zájmové oblasti se nenacházejí žádné inženýrské sítě v naší správě.
5	Severočeské vodovody a	25.5.2014	Ano	3 A4	O14610068597/ OTPCTU/Tm	Vodovodní řady DN250.
6	SŽDC s.o.	27.5.2014	Ne	1 A4	8868/14 - OR HKR	Zájmové území se nachází více než 60m od soj krajní koleje.
7	Telefónica Czech Republic a.s.	30.4.2014	Ano	8 A4	586724/14	Dojde ke střetu.
8	T-Mobile Czech republic a.s.	9.6.2014	Ne	1 A4	-	V zakreslené situaci se nenachází žádné naše podzemní datové spoje.
9	Vodafone Czech Republic a.s.	30.4.2014	Ne	1 A4	-	V zakresleném území se nenachází žádné pozemní ani podzemní vedení.

PONTEX spol. s r.o.

Ing. T. Šnourová
Bezová 1658

147 14 Praha 4

Váš dopis značky / ze dne	Naše značka	Vyřizuje / Linka	Místo odeslání / dne
PX1661/2014/TSn / 30.04.2014	UPTS/OS/102267/2014	Beníšek / 630	Praha / 14.05.2014

Věc: „Vyjádření k existenci podzemních sítí spol. České Radiokomunikace, a.s.“

Účel: existence sítí

Akce: „Silnice II/288 Podbozkov – Cimbál, km 8,350 – 10,400“

K Vaší žádosti po prošetření aktuálního stavu podzemních sítí sdělujeme, že v uvedené lokalitě nedojde ke styku s žádným podzemním zařízením/vedením v naší správě. Z hlediska zájmů Českých Radiokomunikací a.s. nemáme ke shora uvedené akci námítky.

S pozdravem

Za správnost:

České Radiokomunikace a.s.
Skokanská 2117/1
169 00 Praha 6
(54)

Ing. Houžvička Tomáš
Senior specialista ATP

Příloha: daňový doklad

Pozn. Písemné žádosti zasílejte na adresu:

České Radiokomunikace, a.s.
odd. Ochrany sítí
Skokanská 2117/1
169 00 Praha 6 - Břevnov
Tel.: 242 411 xxx

Platnost tohoto vyjádření je jeden rok od data vystavení.

Úhradu částky za vyjádření proveďte na účet Českých Radiokomunikací, a.s. Číslo účtu Českých Radiokomunikací, a.s. vč. variabilního symbolu naleznete na přiloženém Zjednodušeném daňovém dokladu.



ŽADATEL
PONTEX spol. s r.o.

NAŠE ZNAČKA
0100274620

VYŘIZUJE / LINKA
840 840 840

VYŘÍZENO DNE
30.04.2014

Sdělení o existenci energetického zařízení v majetku společnosti ČEZ Distribuce, a. s., pro akci:

Silnice II/288 Podbozkov ? Cimbál, km 8,350 ? 10,400

Vážený zákazníku,

dovolujeme si reagovat na Vaši žádost číslo 0100274620 ze dne 30.04.2014 o sdělení o existenci energetického zařízení. V majetku společnosti ČEZ Distribuce, a. s., se na Vámi uvedeném zájmovém území nachází nebo zasahuje ochranným pásmem energetické zařízení typu:

NADZEMNÍ SÍŤ

Energetické zařízení je chráněno ochranným pásmem podle § 46 zákona č. 458/2000 Sb. (energetický zákon) v platném znění. Přibližný průběh tras zasíláme v příloze, přičemž v trase kabelového vedení může být uloženo několik kabelů.

V případě, že uvažovaná akce nebo činnost zasáhne do ochranného pásma nadzemních vedení nebo trafostanic, popř. bude po vytyčení zjištěno, že zasahuje do ochranného pásma podzemních vedení, je nutné písemně požádat o souhlas s činností v ochranném pásmu (formulář je k dispozici na www.cezdistribuce.cz v části Formuláře / Činnosti v ochranných pásmech, kontaktní údaje pro podání Vaší žádosti naleznete v zápatí). Jestliže uvažovaná akce vyvolá potřebu dílčí změny trasy vedení nebo přemístění některých prvků energetického zařízení, je nutné včas požádat o přeložku zařízení podle § 47 zákona č. 458/2000 Sb. v platném znění.

Upozorňujeme Vás rovněž, že v zájmovém území se může nacházet energetické zařízení, které není v majetku společnosti ČEZ Distribuce, a. s.

V případě existence podzemních energetických zařízení je povinností stavebníka před započatím zemních prací čtrnáct dní předem požádat o vytyčení prostřednictvím Zákaznické linky 840 840 840.

Pokud dojde k obnažení kabelového vedení nebo k poškození energetického zařízení, kontaktujte, prosím, naši Poruchovou linku 840 850 860, která je Vám k dispozici 24 hodin denně, 7 dní v týdnu.

Toto sdělení je platné 6 měsíců od 30.04.2014 a je jedním z podkladů pro zpracování projektové dokumentace, pokud je taková dokumentace zpracovávána. Nenahrazuje však vyjádření Provozovatele distribuční soustavy k projektové dokumentaci pro územní nebo stavební řízení, k připojení nového odběru, zdroje elektrické energie nebo k navýšení rezervovaného příkonu a výkonu a mimo havárií ani souhlas s činností v ochranném pásmu.

S pozdravem

z pověření ŘDA/94/0023/2012
ing. Zbyněk Businský,
vedoucí odboru Správa dat o síti,
ČEZ Distribuce, a. s.

Přílohy

1. Situační výkres zájmového území
2. Podmínky pro provádění činností v ochranných pásmech energetických zařízení



SKUPINA ČEZ – GENERÁLNÍ PARTNER ČESKÉHO OLYMPIJSKÉHO TÝMU 2001–2016

ČEZ Distribuce, a. s.

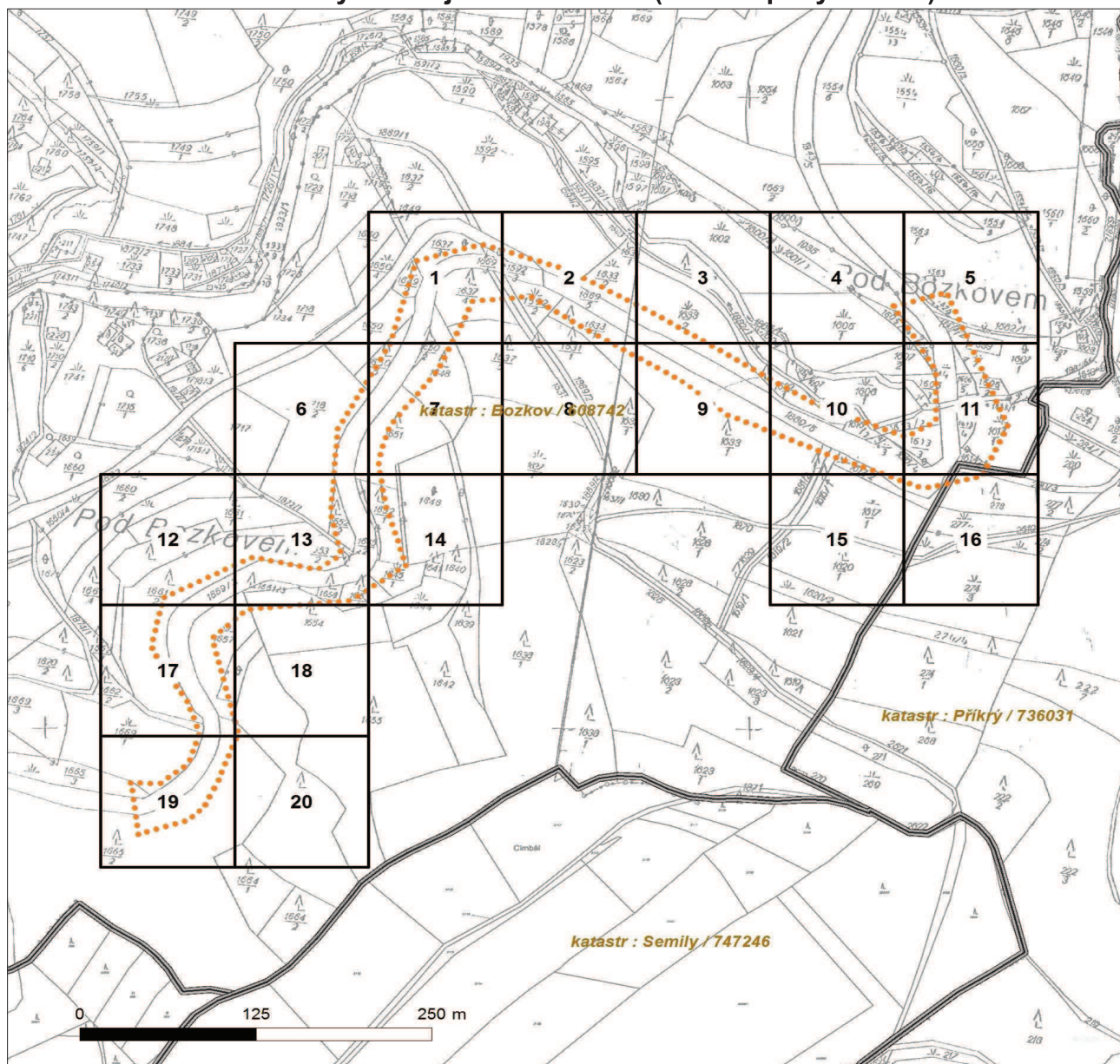
Děčín, Děčín IV-Podmokly, Teplická 874/8, PSČ 405 02 | IČ: 24729035, DIČ: CZ24729035 |
tel. zákaznické služby: 840 840 840, fax: +420 371 102 008, tel. poruchové služby: 840 850 860
e-mail: info@cezdistribuce.cz, www.cezdistribuce.cz | bank. spoj.: KB Praha 35-4544580267/0100
zapsaná v obchodním rejstříku vedeném u Krajského soudu v Ústí nad Labem, oddíl B, vložka 2145
Zasílací adresa pro zákazníky: Guidenerova 2577/19, PSČ 303 03, Píseň



Platí pouze se sdělením číslo 0100274620.

Zakreslené polohy zařízení v příloze jsou pouze informativní.

Situační výkres zájmového území (klad mapových listů)



LEGENDA

- Podzemní vedení NN do 1kV
- - - Nadzemní vedení NN do 1kV
- Podzemní vedení VN do 35 kV
- - - Nadzemní vedení VN do 35 kV
- Podzemní vedení VVN 110kV
- Nadzemní vedení VVN 110kV
- NN přívod odběratele
- Cizí energetické vedení
- Zájmové území



Stanice do 52 kV - stožárová



Stanice do 52 kV - zděná



Transformovna (nad 52 kV)



Probíhající investice ČEZ Distribuce



Stanice ČEZ Distribuce ve výstavbě



Zařízení ČEZ Distribuce ve výstavbě



Hranice katastrálního území



ŽADATEL
PONTEX spol. s r.o.

NAŠE ZNAČKA
0100274623

VYŘIZUJE/ LINKA
840 840 840

VYŘÍZENO DNE
30.04.2014

Sdělení o existenci energetického zařízení společnosti ČEZ Distribuce, a. s., pro akci:

Silnice II/288 Podbozkov ? Cimbál, km 8,350 ? 10,400

Vážený zákazníku,

dovolujeme si reagovat na Vaši žádost číslo 0100274623 ze dne 30.04.2014, která se týkala sdělení o existenci energetického zařízení. Na Vámi uvedeném zájmovém území se nenachází energetické zařízení v majetku společnosti ČEZ Distribuce, a. s.

Zároveň si Vás dovoluujeme upozornit, že se v zájmovém území může nacházet energetické zařízení, které není v majetku společnosti ČEZ Distribuce, a. s.

Toto sdělení je platné 6 měsíců od 30.04.2014.

S pozdravem

z pověření ŘDA/94/0023/2012

ing. Zbyněk Businský,

vedoucí odboru Správa dat o síti,

ČEZ Distribuce, a. s.

Přílohy

Situační výkres zájmového území



SKUPINA ČEZ – GENERÁLNÍ PARTNER ČESKÉHO OLYMPIJSKÉHO TÝMU 2001–2016

ČEZ Distribuce, a. s.

Děčín, Děčín IV-Podmokly, Teplická 874/8, PSČ 405 02 | IČ: 24729035, DIČ: CZ24729035 |
tel. zákaznické služby: 840 840 840, fax: +420 371 102 008, tel. poruchové služby: 840 850 860
e-mail: info@cezdistribuce.cz, www.cezdistribuce.cz | bank. spoj.: KB Praha 35-4544580267/0100
zapsaná v obchodním rejstříku vedeném u Krajského soudu v Ústí nad Labem, oddíl B, vložka 2145
Zasílací adresa pro zákazníky: Guidenerova 2577/19, PSČ 303 03, Pízeň

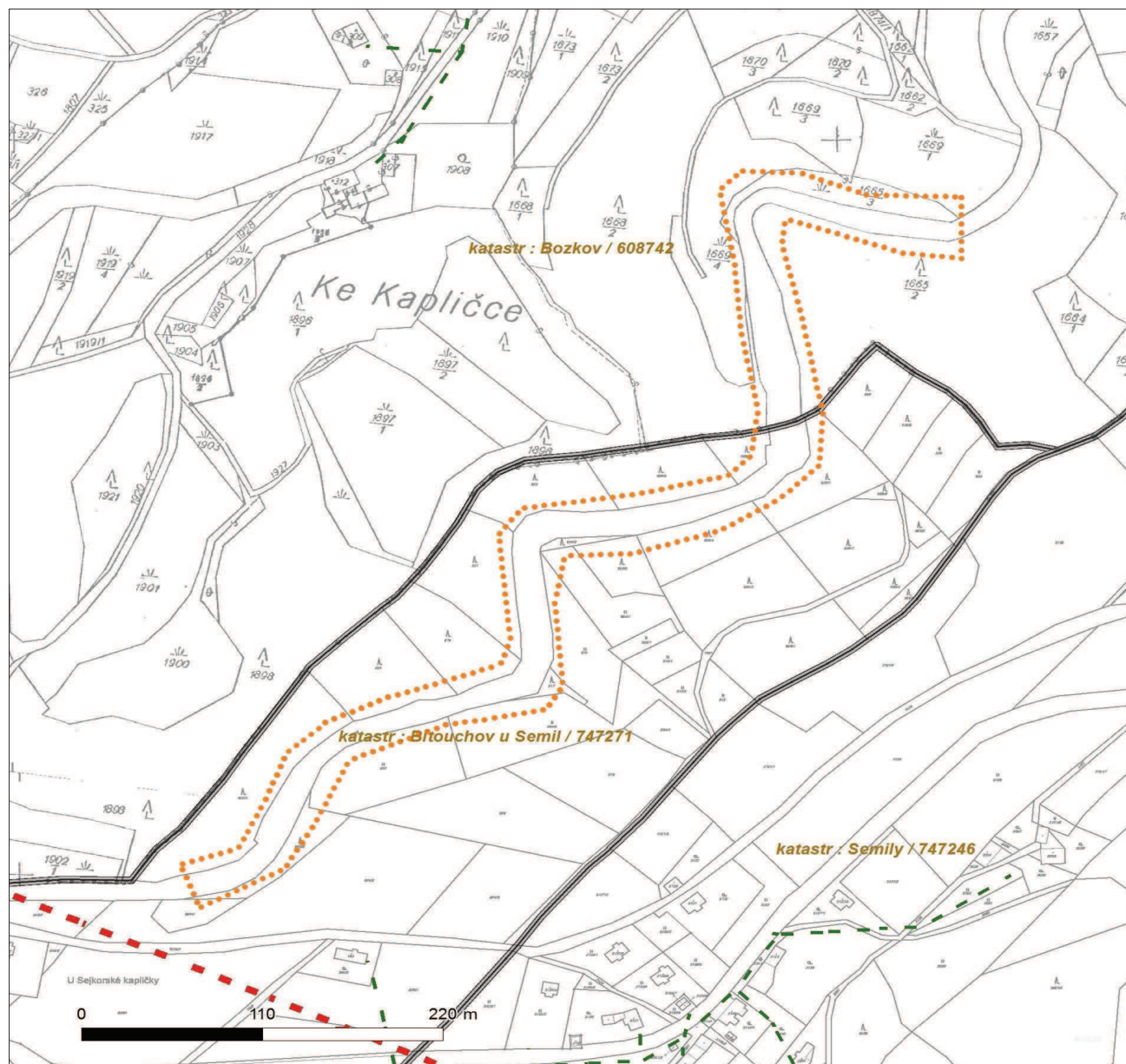
SKUPINA ČEZ



Platí pouze se sdělením číslo 0100274623.

Zakreslené polohy zařízení v příloze jsou pouze informativní.

Situační výkres zájmového území (klad mapových listů)



LEGENDA

	Podzemní vedení NN do 1kV		Stanice do 52 kV - stožárová
	Nadzemní vedení NN do 1kV		Stanice do 52 kV - zděná
	Podzemní vedení VN do 35 kV		Transformovna (nad 52 kV)
	Nadzemní vedení VN do 35 kV		Probíhající investice ČEZ Distribuce
	Podzemní vedení VVN 110kV		Stanice ČEZ Distribuce ve výstavbě
	Nadzemní vedení VVN 110kV		Zařízení ČEZ Distribuce ve výstavbě
	NN přívod odběratele		Hranice katastrálního území
	Cizí energetické vedení		
	Zájmové území		



ŽADATEL
PONTEX spol. s r.o.

NAŠE ZNAČKA
0100274625

VYŘIZUJE / LINKA
840 840 840

VYŘÍZENO DNE
30.04.2014

Sdělení o existenci energetického zařízení v majetku společnosti ČEZ Distribuce, a. s., pro akci:

Silnice II/288 Podbozkov ? Cimbál, km 8,350 ? 10,400

Vážený zákazníku,

dovolujeme si reagovat na Vaši žádost číslo 0100274625 ze dne 30.04.2014 o sdělení o existenci energetického zařízení. V majetku společnosti ČEZ Distribuce, a. s., se na Vámi uvedeném zájmovém území nachází nebo zasahuje ochranným pásmem energetické zařízení typu:

NADZEMNÍ SÍTĚ STANICE

Energetické zařízení je chráněno ochranným pásmem podle § 46 zákona č. 458/2000 Sb. (energetický zákon) v platném znění. Přibližný průběh tras zasíláme v příloze, přičemž v trase kabelového vedení může být uloženo několik kabelů.

V případě, že uvažovaná akce nebo činnost zasáhne do ochranného pásma nadzemních vedení nebo trafostanic, popř. bude po vytyčení zjištěno, že zasahuje do ochranného pásma podzemních vedení, je nutné písemně požádat o souhlas s činností v ochranném pásmu (formulář je k dispozici na www.cezdistribuce.cz v části Formuláře / Činnosti v ochranných pásmech, kontaktní údaje pro podání Vaší žádosti naleznete v zápatí). Jestliže uvažovaná akce vyvolá potřebu dílčí změny trasy vedení nebo přemístění některých prvků energetického zařízení, je nutné včas požádat o přeložku zařízení podle § 47 zákona č. 458/2000 Sb. v platném znění.

Upozorňujeme Vás rovněž, že v zájmovém území se může nacházet energetické zařízení, které není v majetku společnosti ČEZ Distribuce, a. s.

V případě existence podzemních energetických zařízení je povinností stavebníka před započítím zemních prací čtrnáct dní předem požádat o vytyčení prostřednictvím Zákaznické linky 840 840 840.

Pokud dojde k obnažení kabelového vedení nebo k poškození energetického zařízení, kontaktujte, prosím, naši Poruchovou linku 840 850 860, která je Vám k dispozici 24 hodin denně, 7 dní v týdnu.

Toto sdělení je platné 6 měsíců od 30.04.2014 a je jedním z podkladů pro zpracování projektové dokumentace, pokud je taková dokumentace zpracovávána. Nenahrazuje však vyjádření Provozovatele distribuční soustavy k projektové dokumentaci pro územní nebo stavební řízení, k připojení nového odběru, zdroje elektrické energie nebo k navýšení rezervovaného příkonu a výkonu a mimo havárií ani souhlas s činností v ochranném pásmu.

S pozdravem

z pověření ŘDA/94/0023/2012
ing. Zbyněk Businský,
vedoucí odboru Správa dat o síti,
ČEZ Distribuce, a. s.

Přílohy

1. Situační výkres zájmového území
2. Podmínky pro provádění činností v ochranných pásmech energetických zařízení



SKUPINA ČEZ – GENERÁLNÍ PARTNER ČESKÉHO OLYMPIJSKÉHO TÝMU 2001–2016

ČEZ Distribuce, a. s.

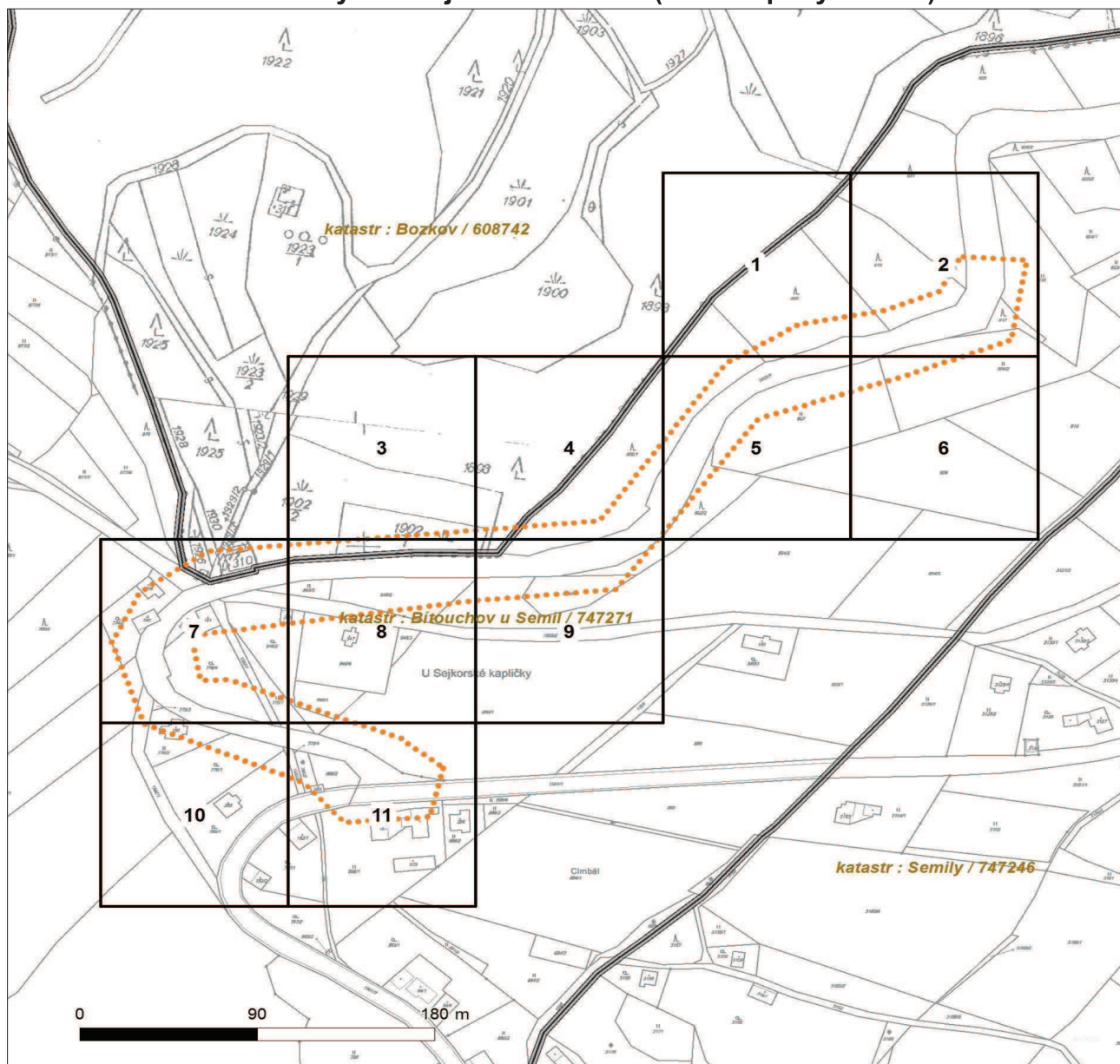
Děčín, Děčín IV-Podmokly, Teplická 874/8, PSČ 405 02 | IČ: 24729035, DIČ: CZ24729035 |
tel. zákaznické služby: 840 840 840, fax: +420 371 102 008, tel. poruchové služby: 840 850 860
e-mail: info@cezdistribuce.cz, www.cezdistribuce.cz | bank. spoj.: KB Praha 35-4544580267/0100
zapsaná v obchodním rejstříku vedeném u Krajského soudu v Ústí nad Labem, oddíl B, vložka 2145
Zasílací adresa pro zákazníky: Guidenerova 2577/19, PSČ 303 03, Píseň



Platí pouze se sdělením číslo 0100274625.

Zakreslené polohy zařízení v příloze jsou pouze informativní.

Situační výkres zájmového území (klad mapových listů)



LEGENDA

- Podzemní vedení NN do 1kV
- - - Nadzemní vedení NN do 1kV
- Podzemní vedení VN do 35 kV
- - - Nadzemní vedení VN do 35 kV
- Podzemní vedení VVN 110kV
- Nadzemní vedení VVN 110kV
- NN přívod odběratele
- Cizí energetické vedení
- Zájmové území



Stanice do 52 kV - stožárová



Stanice do 52 kV - zděná



Transformovna (nad 52 kV)



Probíhající investice ČEZ Distribuce



Stanice ČEZ Distribuce ve výstavbě



Zařízení ČEZ Distribuce ve výstavbě



Hranice katastrálního území



PODMÍNKY PRO PROVÁDĚNÍ ČINNOSTÍ V OCHRANNÝCH PÁSMECH PODZEMNÍCH VEDENÍ

Ochranné pásmo podzemních vedení elektrizační soustavy do 110 kV včetně a vedení řídící, měřicí a zabezpečovací techniky je stanoveno v §46, odst. (5), Zák. č. 458/2000 Sb. a činí 1 metr po obou stranách krajního kabelu kabelové trasy, nad 110 kV činí 3 metry po obou stranách krajního kabelu.

V ochranném pásmu podzemního vedení je podle §46 odst. (8) a (10) zakázáno:

- a) zřizovat bez souhlasu vlastníka těchto zařízení stavby či umisťovat konstrukce a jiná podobná zařízení, jakož i uskladňovat hořlavé a výbušné látky,
- b) provádět bez souhlasu vlastníka zemní práce,
- c) provádět činnosti, které by mohly ohrozit spolehlivost a bezpečnost provozu těchto zařízení nebo ohrozit život, zdraví či majetek osob,
- d) provádět činnosti, které by znemožňovaly nebo podstatně znesnadňovaly přístup k těmto zařízením,
- e) vysazovat trvalé porosty a přejíždět vedení těžkými mechanismy.

Pokud stavba nebo stavební činnost zasahuje do ochranného pásma podzemního vedení, je třeba požádat o písemný souhlas vlastníka nebo provozovatele tohoto zařízení na základě §46, odst. (8) a (11) Zákona č. 458/2000 Sb.

V ochranných pásmech podzemních vedení je třeba dále dodržovat následující podmínky:

1. Dodavatel prací musí před zahájením prací zajistit vytýčení podzemního zařízení a prokazatelně seznámit pracovníky, jichž se to týká, s jejich polohou a upozornit na odchylky od výkresové dokumentace.
2. Výkopové práce do vzdálenosti 1 metr od osy (krajního) kabelu musí být prováděny ručně. V případě provedení sond (ručně) může být tato vzdálenost snížena na 0,5 metru.
3. Zemní práce musí být prováděny v souladu s ČSN 73 6133 Návrh a provádění zemního tělesa pozemních komunikací a při zemních pracích musí být dodrženo Nařízení vlády č. 591/2006 Sb., o bližších minimálních požadavcích na bezpečnost a ochranu zdraví při práci na staveništích.
4. Místa křížení a souběhy ostatních zařízení se zařízeními energetiky musí být vyprojektovány a provedeny zejména dle ČSN 73 6005, ČSN EN 50 341-1,2, ČSN EN 50341-3, ČSN EN 50423-1, ČSN 33 2000-5-52 a PNE 34 1050.
5. Dodavatel prací musí oznámit příslušnému provozovateli distribuční soustavy zahájení prací minimálně 3 pracovní dny předem.
6. Při potřebě přejíždění trasy podzemních vedení vozidly nebo mechanismy je třeba po dohodě s provozovatelem provést dodatečnou ochranu proti mechanickému poškození.
7. Je zakázáno manipulovat s obnaženými kabely pod napětím. Odkryté kabely musí být za vypnutého stavu řádně vyvěšeny, chráněny proti poškození a označeny výstražnou tabulkou dle ČSN ISO 3864.
8. Před záhozem kabelové trasy musí být provozovatel kabelu vyzván ke kontrole uložení. Pokud toto organizace provádějící zemní práce neprovede, vyhrazuje si provozovatel distribuční soustavy právo nechat inkriminované místo znovu odkryt.
9. Při záhozu musí být zemina pod kabely řádně udusána, kabely zapískovány a provedeno krytí proti mechanickému poškození.
10. Bez předchozího souhlasu je zakázáno snižovat nebo zvyšovat vrstvu zeminy nad kabelem.
11. Každé poškození zařízení provozovatele distribuční soustavy musí být okamžitě nahlášeno na Linku pro hlášení poruch Skupiny ČEZ, společnosti ČEZ Distribuce, a. s., 840 850 860, která je Vám k dispozici 24 hodin denně, 7 dní v týdnu.
12. Ukončení stavby musí být neprodleně ohlášeno příslušnému provoznímu útvaru.
13. **Po dokončení stavby provozovatel distribuční soustavy nesouhlasí s vyhlášením ochranného pásma nových rozvodů, které jsou budovány, protože se již jedná o práce v ochranném pásmu zařízení provozovatele distribuční soustavy. Případné opravy nebo rekonstrukce na svém zařízení nebude provozovatel distribuční soustavy provádět na výjimku z ochranného pásma nebo na základě souhlasu s činností v tomto pásmu.**

Případné nedodržení uvedených podmínek bude řešeno příslušným stavebním úřadem nebo nahlášeno Statní energetické inspekci v souladu s §93, Zákona č. 458/2000 Sb. jako porušení zákazu provádět činnosti v ochranných pásmech dle §46 téhož zákona.



PODMÍNKY PRO PROVÁDĚNÍ ČINNOSTÍ V OCHRANNÝCH PÁSMECH NADZEMNÍCH VEDENÍ

Ochranné pásmo nadzemního vedení podle §46, odst. (3), Zák. č. 458/2000 Sb. je souvislý prostor vymezený svislými rovinami vedenými po obou stranách vedení ve vodorovné vzdálenosti měřené kolmo na vedení, které činí od krajního vodiče vedení na obě jeho strany:

- a) u napětí nad 1 kV a do 35 kV včetně
 - i) pro vodiče bez izolace 7 metrů (resp. 10 metrů u zařízení postaveného do 31. 12. 1994),
 - ii) pro vodiče s izolací základní 2 metry,
 - iii) pro závěsná kabelová vedení 1 metr;
- b) u napětí nad 35 kV do 110 kV včetně: 12 metrů (resp. 15 metrů u zařízení postaveného do 31. 12. 1994).

Poznámka:

Nadzemní vedení nízkého napětí (do 1 kV) není chráněno ochranným pásmem. Při činnostech prováděných v jeho blízkosti (práce v blízkosti) je nutné dodržet vzdálenosti dané ČSN EN 50110-1 ed. 2.

V ochranném pásmu nadzemního vedení je podle §46 odst. (8) a (9) zakázáno:

1. zřizovat bez souhlasu vlastníka těchto zařízení stavby či umisťovat konstrukce a jiná podobná zařízení, jakož i uskladňovat hořlavé a výbušné látky,
2. provádět bez souhlasu vlastníka zemní práce,
3. provádět činnosti, které by mohly ohrozit spolehlivost a bezpečnost provozu těchto zařízení nebo ohrozit život, zdraví či majetek osob,
4. provádět činnosti, které by znemožňovaly nebo podstatně znesnadňovaly přístup k těmto zařízením,
5. vysazovat chmelnice a nechávat růst porosty nad výšku 3 metry.

Pokud stavba nebo stavební činnost zasahuje do ochranného pásma nadzemního vedení, je třeba požádat o písemný souhlas vlastníka nebo provozovatele tohoto zařízení na základě §46, odst. (8) a (11) Zákona č. 458/2000 Sb.

V ochranných pásmech nadzemních vedení je třeba dále dodržovat následující podmínky:

1. Při pohybu nebo pracích v blízkosti elektrického vedení vysokého napětí se nesmí osoby, předměty, prostředky nemající povahu jeřábu přiblížit k živým částem - vodičům blíže než 2 metry (dle ČSN EN 50110-1).
2. Jeřáby a jim podobná zařízení musí být umístěny tak, aby v kterékoli poloze byly všechny jejich části mimo ochranné pásmo vedení a musí být zamezeno vymrštění lana.
3. Je zakázáno stavět budovy nebo jiné objekty v ochranných pásmech nadzemních vedení vysokého napětí.
4. Je zakázáno, provádět veškeré pozemní práce, při kterých by byla narušena stabilita podpěrných bodů - sloupů nebo stožárů.
5. Je zakázáno upevňovat antény, reklamy, ukazatele apod. pod, přes nebo přímo na stožáry elektrického vedení.
6. Dodavatel prací musí prokazatelně seznámit své pracovníky, jichž se to týká s ČSN EN 50110-1.
7. Pokud není možné dodržet body č. 1 až 4, je možné požádat příslušný provozní útvar provozovatele distribuční soustavy o další řešení (zajištění odborného dohledu pracovníka s elektrotechnickou kvalifikací dle Vyhlášky č. 50/78 Sb., vypnutí a zajištění zařízení, zaizolování živých částí...), pokud nejsou tyto podmínky již součástí jiného vyjádření ke konkrétní stavbě.
8. V případě požadavku na vypnutí zařízení po nezbytnou dobu provádění prací je nutné požádat minimálně 25 dní před požadovaným termínem. V případě vedení nízkého napětí je možné též požádat o zaizolování částí vedení.

Při práci v ochranném pásmu nutno respektovat technické normy, zejména PNE 33 3301 a ČSN EN 50423-1.

Případné nedodržení uvedených podmínek bude řešeno příslušným stavební úřadem nebo nahlášeno Státní energetické inspekci v souladu s §93, Zákona č. 458/2000 Sb. jako porušení zákazu provádět činnosti v ochranných pásmech dle §46 téhož zákona.



PODMÍNKY PRO PROVÁDĚNÍ ČINNOSTÍ V OCHRANNÝCH PÁSMECH ELEKTRICKÝCH STANIC

Ochranné pásmo elektrické stanice je stanoveno v §46, odst. (6), Zák. č. 458/2000 Sb. a je vymezeno svislými rovinami vedenými ve vodorovné vzdálenosti:

- a) u venkovních el. stanic a dále stanic s napětím větším než 52 kV v budovách 20 metrů od oplocení nebo od vnějšího líce obvodového zdiva,
- b) u stožárových elektrických stanic a věžových stanic s venkovním přívodem s převodem napětí z úrovně nad 1 kV a menší než 52 kV na úroveň nízkého napětí 7 m od vnější hrany půdorysu stanice ve všech směrech,
- c) u kompaktních a zděných el. stanic s převodem napětí z úrovně nad 1 kV a menší než 52 kV na úroveň nízkého napětí 2 metry od vnějšího pláště stanice ve všech směrech,
- d) u vestavěných el. stanic 1 metr od obestavění.

V ochranném pásmu elektrické stanice je podle §46 odst. (8) a (10) zakázáno:

1. zřizovat bez souhlasu vlastníka těchto zařízení stavby či umisťovat konstrukce a jiná podobná zařízení, jakož i uskladňovat hořlavé a výbušné látky,
2. provádět bez souhlasu vlastníka zemní práce,
3. provádět činnosti, které by mohly ohrozit spolehlivost a bezpečnost provozu těchto zařízení nebo ohrozit život, zdraví či majetek osob,
4. provádět činnosti, které by znemožňovaly nebo podstatně znesnadňovaly přístup k těmto zařízením.

Pokud stavba nebo stavební činnost zasahuje do ochranného pásma elektrické stanice, je třeba požádat o písemný souhlas vlastníka nebo provozovatele tohoto zařízení na základě §46, odst. (8) a (11) Zákona č. 458/2000 Sb.

V ochranném pásmu elektrické stanice je dále zakázáno provádět činnosti, které by mohly mít za následek ohrožení bezpečnosti a spolehlivosti provozu stanice nebo zmenšující či podstatně znesnadňující její obsluhu a údržbu a to zejména:

1. provádět výkopové práce ohrožující zaústění podzemních vedení vysokého a nízkého napětí nebo stabilitu stavební části el. stanice (viz. podmínky pro činnosti v ochranných pásmech podzemního vedení),
2. skladovat či umisťovat předměty bránící přístupu do elektrické stanice nebo k rozvaděčům vysokého nebo nízkého napětí,
3. umisťovat antény, reklamy, ukazatele apod.,
4. zřizovat oplocení, které by znemožnilo obsluhu el. stanice.

Případné nedodržení uvedených podmínek bude řešeno příslušným stavebním úřadem nebo nahlášeno Státní energetické inspekci v souladu s §93, Zákona č. 458/2000 Sb. jako porušení zákazu provádět činnosti v ochranných pásmech dle §46 téhož zákona.



ŽADATEL

PONTEX spol. s r.o.

NAŠE ZNAČKA
0200200338

VYŘIZUJE / LINKA
ČEZ ICT Services, a. s.

VYŘÍZENO DNE
30.04.2014

Pro: **Územní řízení**

Sdělení o existenci komunikačního vedení společnosti ČEZ ICT Services, a. s., pro akci:

Silnice II/288 Podbozkov ? Cimbál, km 8,350 ? 10,400

Vážený zákazníku,

dovolujeme si reagovat na Vaši žádost, která se týkala sdělení o existenci komunikačního vedení. Na Vámi uvedeném zájmovém území se nenachází komunikační vedení v majetku ČEZ ICT Services, a. s.

Tímto sdělením dáváme souhlas s územním řízením, stavebním řízením a se zjednodušeným územním řízením pro výše uvedenou stavbu.

Toto sdělení je platné 1 rok od 30.04.2014.

S pozdravem

Martin Šklíba
ČEZ ICT Services, a. s.

Přílohy

Situační výkres zájmového území



SKUPINA ČEZ – GENERÁLNÍ PARTNER ČESKÉHO OLYMPIJSKÉHO TÝMU 2001–2016

ČEZ ICT Services, a. s.

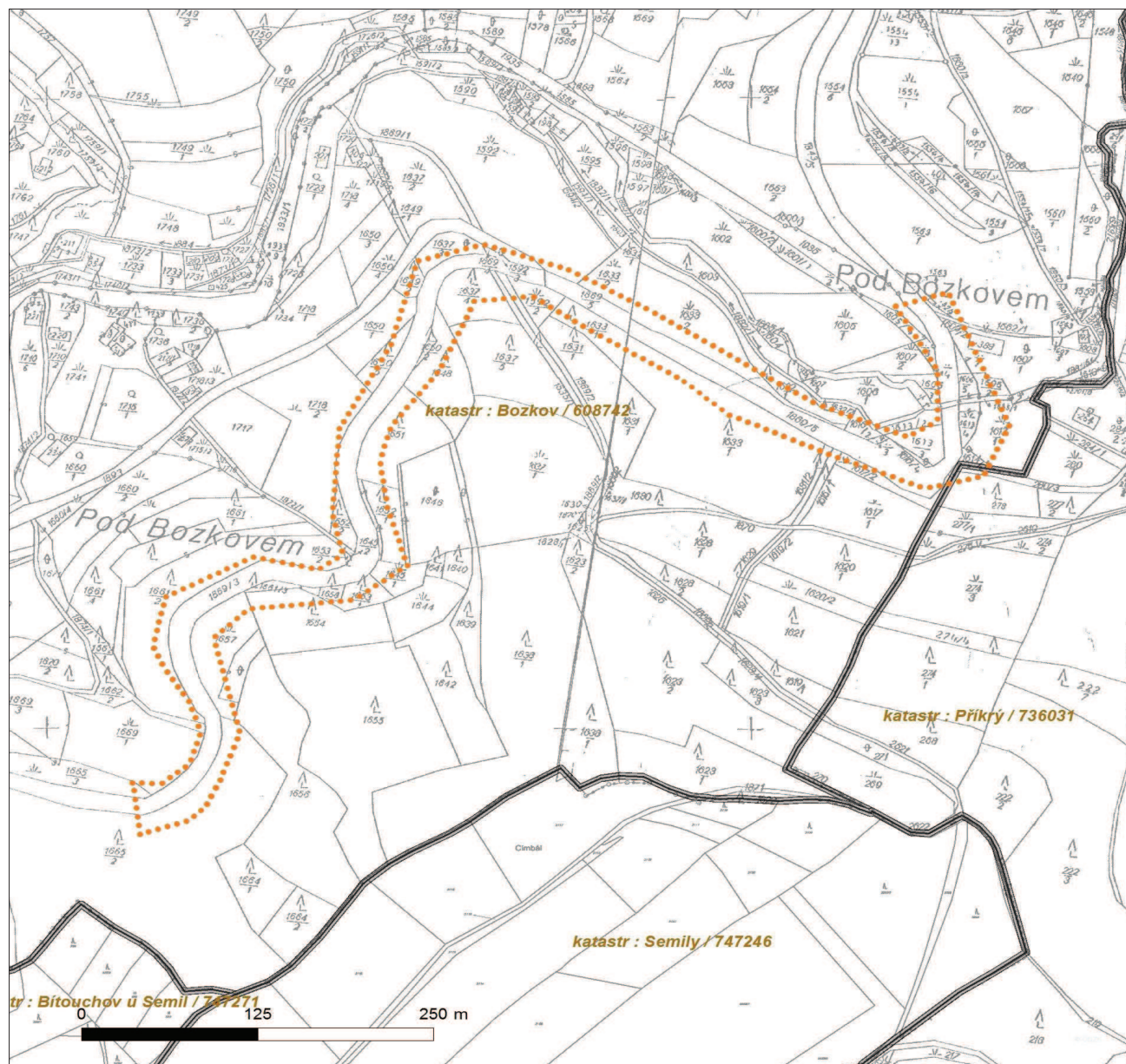
Praha 4, Duhová 1531/3, PSČ 140 53 | tel.: 841 842 843, fax: 211 046 250, e-mail: servicedesk@cez.cz,
www.cez.cz | IČ: 26470411, DIČ: CZ26470411 | zapsaná v obchodním rejstříku vedeném Městským
soudem v Praze, oddíl B, vložka 7309 | zaslací adresa pro zákazníky: Praha 4, Duhová 1444/2,
PSČ 140 53



Platí pouze se sdělením číslo 0200200338.

Zakreslené polohy zařízení v příloze jsou pouze informativní.

Situační výkres zájmového území



LEGENDA

- | | |
|-------------------------------------|---------------------------------------|
| ■ ■ ■ ■ ■ Nadzemní optické vedení | ■ ■ ■ ■ ■ Radioreléový spoj vzduch |
| — — — — — Podzemní optické vedení | Zájmové území |
| ■ ■ ■ ■ ■ Nadzemní metalické vedení | — — — — — Hranice katastrálního území |
| — — — — — Podzemní metalické vedení | |



ŽADATEL
PONTEX spol. s r.o.

NAŠE ZNAČKA
0200200342

VYŘIZUJE / LINKA
ČEZ ICT Services, a. s.

VYŘÍZENO DNE
30.04.2014

Pro: **Územní řízení**

Sdělení o existenci komunikačního vedení společnosti ČEZ ICT Services, a. s., pro akci:

Silnice II/288 Podbozkov ? Cimbál, km 8,350 ? 10,400

Vážený zákazníku,

dovolujeme si reagovat na Vaši žádost, která se týkala sdělení o existenci komunikačního vedení. Na Vámi uvedeném zájmovém území se nenachází komunikační vedení v majetku ČEZ ICT Services, a. s.

Tímto sdělením dáváme souhlas s územním řízením, stavebním řízením a se zjednodušeným územním řízením pro výše uvedenou stavbu.

Toto sdělení je platné 1 rok od 30.04.2014.

S pozdravem

Martin Šklíba
ČEZ ICT Services, a. s.

Přílohy

Situační výkres zájmového území



SKUPINA ČEZ – GENERÁLNÍ PARTNER ČESKÉHO OLYMPIJSKÉHO TÝMU 2001–2016

ČEZ ICT Services, a. s.

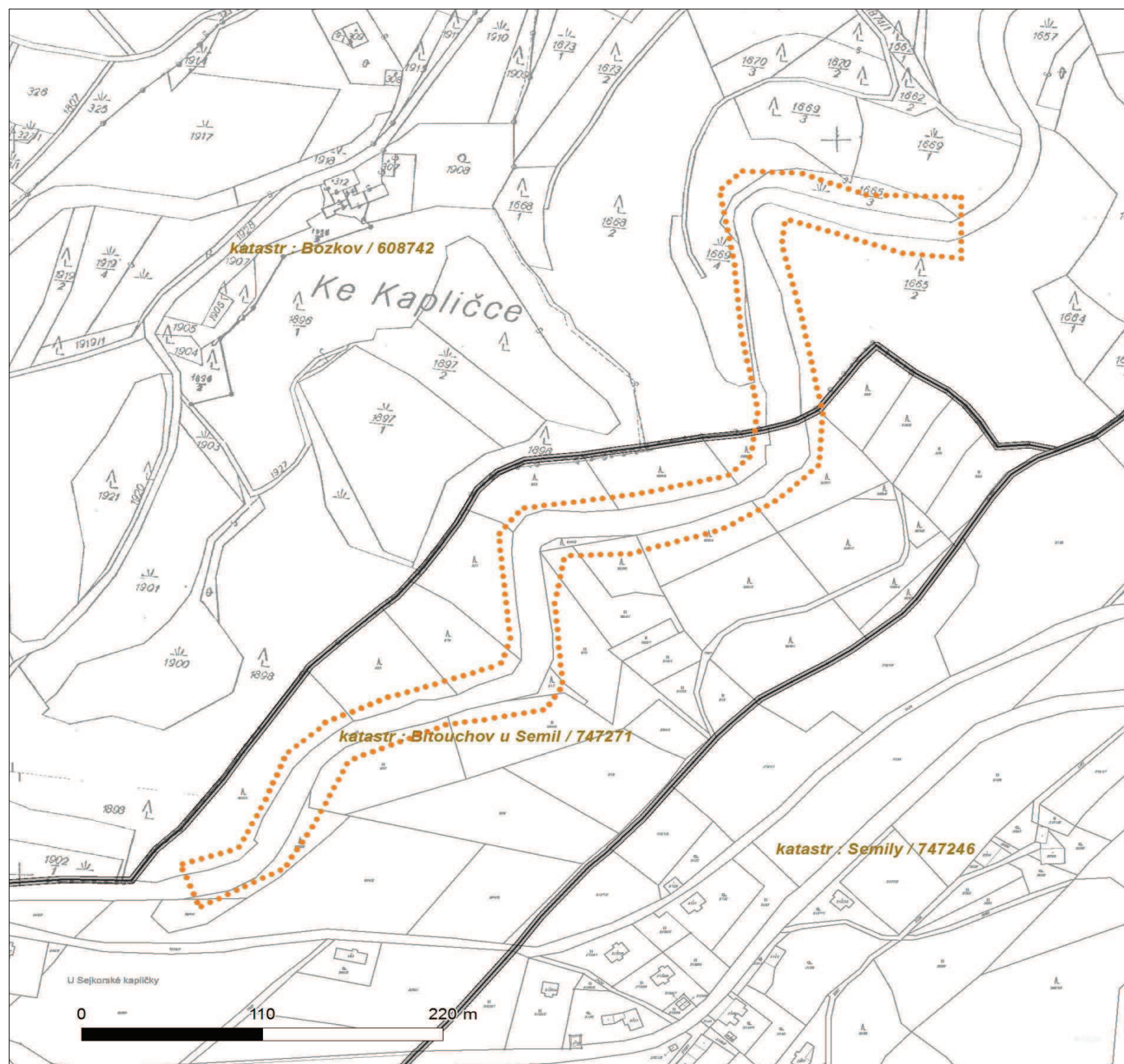
Praha 4, Duhová 1531/3, PSČ 140 53 | tel.: 841 842 843, fax: 211 046 250, e-mail: servicedesk@cez.cz,
www.cez.cz | IČ: 26470411, DIČ: CZ26470411 | zapsaná v obchodním rejstříku vedeném Městským
soudem v Praze, oddíl B, vložka 7309 | zaslací adresa pro zákazníky: Praha 4, Duhová 1444/2,
PSČ 140 53



Platí pouze se sdělením číslo 0200200342.

Zakreslené polohy zařízení v příloze jsou pouze informativní.

Situační výkres zájmového území



LEGENDA

- | | |
|---------------------------------|--------------------------------|
| ■ ■ ■ Nadzemní optické vedení | ■ ■ ■ Radioreléový spoj vzduch |
| — Podzemní optické vedení | Zájmové území |
| ■ ■ ■ Nadzemní metalické vedení | — Hranice katastrálního území |
| — Podzemní metalické vedení | |



ŽADATEL

PONTEX spol. s r.o.

NAŠE ZNAČKA
0200200344

VYŘIZUJE / LINKA
ČEZ ICT Services, a. s.

VYŘÍZENO DNE
30.04.2014

Pro: **Územní řízení**

Sdělení o existenci komunikačního vedení společnosti ČEZ ICT Services, a. s., pro akci:

Silnice II/288 Podbozkov ? Cimbál, km 8,350 ? 10,400

Vážený zákazníku,

dovolujeme si reagovat na Vaši žádost, která se týkala sdělení o existenci komunikačního vedení. Na Vámi uvedeném zájmovém území se nenachází komunikační vedení v majetku ČEZ ICT Services, a. s.

Tímto sdělením dáváme souhlas s územním řízením, stavebním řízením a se zjednodušeným územním řízením pro výše uvedenou stavbu.

Toto sdělení je platné 1 rok od 30.04.2014.

S pozdravem

Martin Šklíba
ČEZ ICT Services, a. s.

Přílohy

Situační výkres zájmového území



SKUPINA ČEZ – GENERÁLNÍ PARTNER ČESKÉHO OLYMPIJSKÉHO TÝMU 2001–2016

ČEZ ICT Services, a. s.

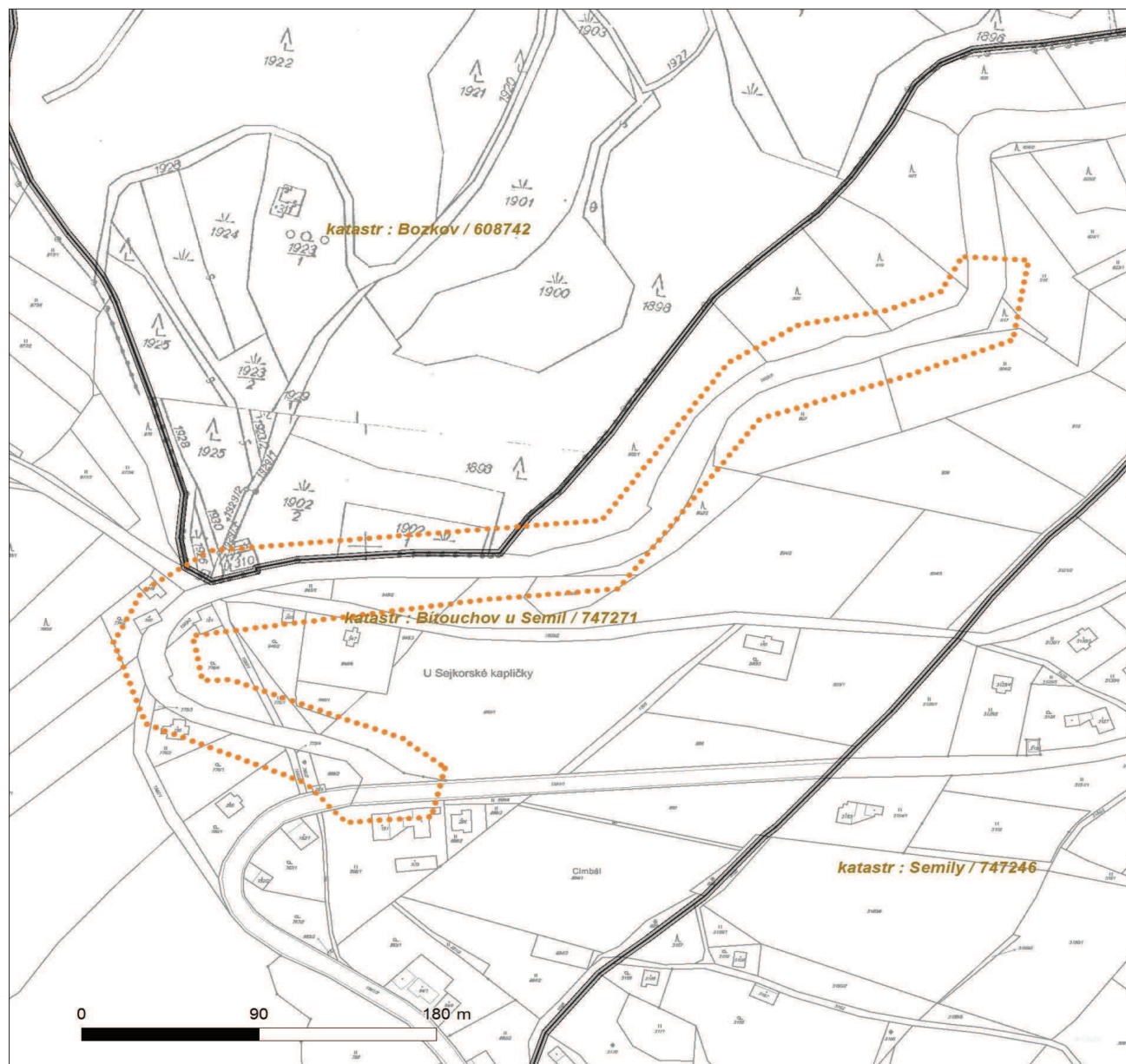
Praha 4, Duhová 1531/3, PSČ 140 53 | tel.: 841 842 843, fax: 211 046 250, e-mail: servicedesk@cez.cz,
www.cez.cz | IČ: 26470411, DIČ: CZ26470411 | zapsaná v obchodním rejstříku vedeném Městským
soudem v Praze, oddíl B, vložka 7309 | zaslací adresa pro zákazníky: Praha 4, Duhová 1444/2,
PSČ 140 53










Platí pouze se sdělením číslo 0200200344.

Zakreslené polohy zařízení v příloze jsou pouze informativní.

Situační výkres zájmového území



LEGENDA

- | | |
|---|---|
|  Nadzemní optické vedení |  Radioreléový spoj vzduch |
|  Podzemní optické vedení |  Zájmové území |
|  Nadzemní metalické vedení |  Hranice katastrálního území |
|  Podzemní metalické vedení | |



OBEC BOŽKOV 13.4

Božkov 270, PSČ: 512 13
Kraj Liberecký, okres Semily

Pontex, spol. s r.o.
Ing. Čamrová
Bezová 1658
147 14 Praha 4

Číslo jednací: PX1661/2014/TSn
Naše č.j.: 159/2014

vyřizuje: Doubek Stanislav – starosta V Božkově dne: 12.6.2014

Vyjádření k existenci inženýrských sítí

V zájmové oblasti se nenacházejí žádné inženýrské sítě v naší správě, žádnou jinou společnost nezastupujeme.

S pozdravem





Severočeské vodovody a kanalizace, a. s.

Váš dopis zn.:
 ze dne: 2.5.2014
 Naše značka: O14610068597/OTPCTU/Tm
 Vyřizuje: Bc. Karel Tůma
 Datová schránka: f7rf9ns
 Telefon: 840 111 111
 Email: info@scvk.cz
 Datum: 25.5.2014

Pontex, spol. s r.o.
 Ing. Čamrová Jindřiška
 Bezová 1658
 147 14 Praha 4

Stanovisko společnosti Severočeské vodovody a kanalizace, a.s.

Název akce:	Silnice II/288 Podbozkov – Cimbál, km 8,350 – 10,400
Účel vyjádření:	Existence sítí
Zájmové území:	Okres: Semily
	Obec: Bozkov, Bítouchov u Semil
	Část obce, ulice, č.p.: Bozkov, Bítouchov u Semil
	Katastrální území, parcelní číslo: Bozkov, Bítouchov u Semil
Žadatel:	Ing. Jindřiška Čamrová
Adresa, tel., e-mail	Pontex, spol. s r.o., Bezová 1658, 147 14 Praha 4
Investor:	Krajská správa silnic Libereckého kraje
Adresa, tel., e-mail	-
Projektant:	Pontex, spol. s r.o.
Vlastník dotčené IS	SVS / VHS / jiný
Předchozí vyjádření a rozhodnutí	Byly splněny podmínky předcházejících vyjádření a vydaných rozhodnutí ANO/NE – předešlá vyjádření nejsou
Platnost vyjádření:	jeden rok ode dne vyhotovení (v případě, že Váš zájem nadále trvá, požádejte před uplynutím této lhůty o prodloužení platnosti vyjádření)

Ve výše uvedeném zájmovém území **se nachází** zařízení provozovaná společností Severočeské vodovody a kanalizace, a.s. a jejich ochranná nebo bezpečnostní pásma. Konkrétně se jedná o:

- Vodovodní řady do DN 250

Uvedené zařízení je zakresleno v příloze č.1, jež je nedílnou součástí poskytnuté informace. Zákes liniových vedení slouží pouze jako orientační informace o jeho existenci a nenahrazuje skutečné umístění zařízení v zájmovém území. **Skutečné umístění zařízení je nutno zjistit vytýčením přímo na místě, nejlépe před zahájením projektových prací. V případě nejasností budou provedeny kopané sondy.**

Stavebník je povinen neprodleně ohlásit případné poškození vodohospodářského zařízení provozovateli. Stavebník odpovídá za eventuální škodu na vodohospodářském zařízení způsobenou svojí činností.

Případná existence vodovodních či kanalizačních přípojek není předmětem tohoto stanoviska. Naše společnost není jejich správcem (viz § 3, odst. 3 zákona č. 274/2001 Sb. Zákona o vodovodech a kanalizacích v platném znění), se žádostí o informaci o existenci přípojek se obraťte na jejich vlastníky, tedy na vlastníky nemovitostí, jejichž pozemky budou stavbou dotčeny.

Vytýčení skutečného umístění zařízení ve správě společnosti Severočeské vodovody a kanalizace, a.s. a jeho následné zakreslení do situace je nutné objednat na tel. 840 111 111; info@scvk.cz

Požadujeme předložení projektové dokumentace stavby se zakreslením našeho vodohosp. zařízení.. Poté bude vydáno konečné stanovisko k PD a k vydání příslušného povolení.

Severočeské vodovody a kanalizace, a.s.

415 50 Teplice, Přitkovská 1689

IČ: 49099451 DIČ: CZ49099451

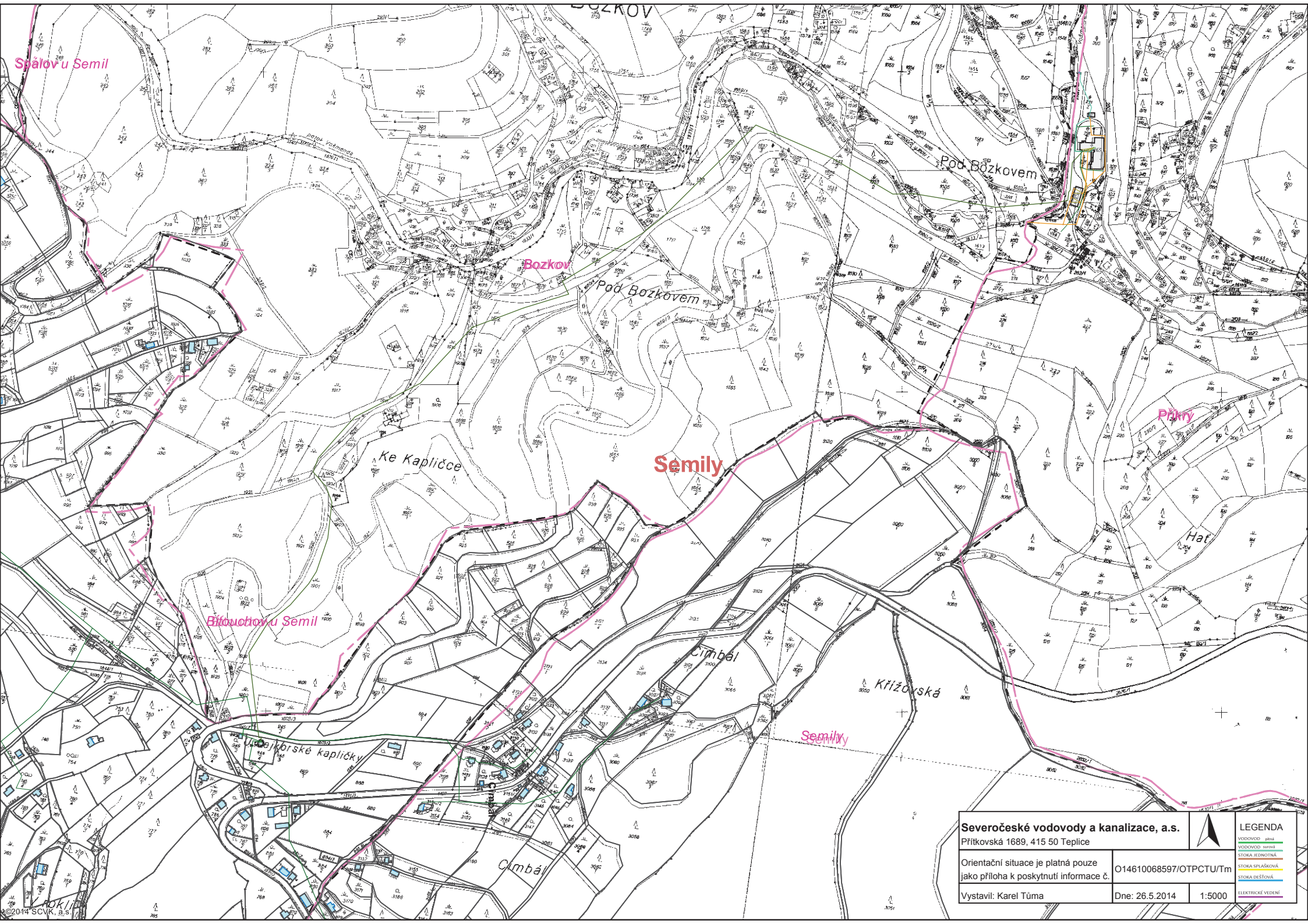
160

Bc. Karel Tůma

ved. odd. technicko provozní činnosti

Příloha: 1 x zakres VHI, 1 x soubor dgn odeslán na výše uvedený email

Na vědomí: pan Vojta Regál, Ing. Uhlířová (VHS)



Severočeské vodovody a kanalizace, a.s.

Prítkovská 1689, 415 50 Teplice

Orientační situace je platná pouze
jako příloha k poskytnutí informace č.

Vystavil: Karel Tůma

O14610068597/OTPCTU/Tm

Dne: 26.5.2014

1:5000



LEGENDA

- VODOVOD - pitná
- VODOVOD - surrův
- STOKA - JEDNOTNÁ
- STOKA - SPÁŠKOVÁ
- STOKA - DEŠŤOVÁ
- ELEKTRICKÉ VEDENÍ



Správa železniční dopravní cesty

Správa železniční dopravní cesty, státní organizace

Oblastní ředitelství Hradec Králové

U Fotochemy 259/1

501 01 HRADEC KRÁLOVÉ

13.6

Váš dopis zn.: PX1661/2014/TSn

Ze dne: 6. 5. 2014

Naše zn.: 8868/14 – OŘ HKR

Vyřizuje: Ing. Miroslav Hladík

Telefon: 972 341 268

Mobil:

E-mail: HladikM@szdc.cz

Datum: 27. 5. 2014

Vážená paní

Ing. Jindřiška Čamrová

Pontex, spol. s r.o.

Bezová 1658

147 14

Praha 4

Silnice II/288 Podbozkov – Cimbál, km 8,350 – 10,400

Na základě předložené žádosti a situace zájmové oblasti Správa železniční dopravní cesty, státní organizace, Oblastní ředitelství Hradec Králové sděluje, že se zájmové území nachází více než 60 m od osy krajní koleje, tj. zcela mimo ochranné pásmo dráhy tratí provozovaných Správou železniční dopravní cesty, státní organizace. V takovém případě není SZDC, s. o. účastníkem řízení.

Upozorňujeme, že stavebník je povinen žádat provozovatele dráhy o stanovisko pouze v případě, jestliže se stavba nachází v obvodu dráhy dle § 4a zákona č. 266/1994 Sb., o dráhách v platném znění nebo v ochranném pásmu dráhy dle § 8 zákona č. 266/1994 Sb., o dráhách v platném znění.

Ing. Jiří Venci

náměstek ředitele pro techniku
Oblastního ředitelství Hradec Králové

Správa železniční dopravní cesty,
státní organizace
Oblastní ředitelství Hradec Králové
U Fotochemy 259, 501 01 Hradec Králové
IČ: 70994234, DIČ: CZ70994234
(16)

PONTEX s.r.o. Bezová 1658 147 14 PRAHA 4	
Došlo:	29-05-2014
Č.j.:	2029/2014
Přílohy:	97
K vyřízení:	TSn
Rozdělil:	

**VOJÁDRĚNÍ O EXISTENCI SÍTĚ ELEKTRONICKÝCH KOMUNIKACÍ
A VŠEOBECNÉ PODMÍNKY OCHRANY SÍTĚ ELEKTRONICKÝCH KOMUNIKACÍ
SPOLEČNOSTI TELEFÓNICA CZECH REPUBLIC, A.S.**

vydané podle § 101 zákona č. 127/2005 Sb., o elektronických komunikacích a o změně některých souvisejících zákonů (zákon o elektronických komunikacích), ve znění pozdějších předpisů a § 161 zákona č. 183/2006 Sb., o územním plánování a stavebním řádu (stavební zákon) či dle dalších příslušných právních předpisů

Číslo jednací: 586724/14

Číslo žádosti: 0114 133 319

Důvod vydání Vyjádření: Územní řízení k rozhodnutí - o umístění stavby, - o změně využití území, - o změně stavby

Platnost tohoto Vyjádření končí dne: 30. 4. 2016.

Žadatel	Pontex, spol. s r.o. (Pontex Consulting Engineers, Ltd.)	
Stavebník	Pontex, spol. s r.o. (Pontex Consulting Engineers, Ltd.)	
Název akce	Silnice II/288 Podbozkov ? Cimbál, km 8,350 ? 10,400	
Zájmové území	Okres	Semily
	Obec	Bozkov, Příkrý, Semily
	Kat. území / č. parcely	Bítouchov u Semil; Příkrý; Bozkov

Žadatel shora označenou žádostí určil a vyznačil zájmové území, jakož i stanovil důvod pro vydání Vyjádření o existenci sítě elektronických komunikací a Všeobecných podmínek ochrany sítě elektronických komunikací společnosti Telefonica Czech Republic, a.s. (dále jen *Vyjádření*).

Na základě určení a vyznačení zájmového území žadatelem a na základě stanovení důvodu pro vydání Vyjádření vydává společnost Telefonica Czech Republic, a.s. (dále jen *Telefonica*) následující Vyjádření:

dojde ke střetu

se sítí elektronických komunikací (dále jen *SEK*) společnosti *Telefonica*, jejíž existence a poloha je zakreslena v příloženém výřezu/výřezích z účelové mapy *SEK* společnosti *Telefonica*. Ochranné pásmo *SEK* je v souladu s ustanovením § 102 zákona č. 127/2005 Sb., o elektronických komunikacích a o změně některých souvisejících zákonů stanoveno rozsahem 1,5 m po stranách krajního vedení *SEK* a není v příloženém výřezu/výřezích z účelové mapy *SEK* společnosti *Telefonica* vyznačeno (dále jen *Ochranné pásmo*).

(1) *Vyjádření* je platné pouze pro zájmové území určené a vyznačené žadatelem, jakož i pro důvod vydání *Vyjádření* stanovený žadatelem v žádosti.

Vyjádření pozbývá platnosti uplynutím doby platnosti v tomto *Vyjádření* uvedeně, změnou rozsahu zájmového území či změnou důvodu vydání *Vyjádření* uvedeného v žádosti, nesplněním povinnosti stavebníka dle bodu (2) tohoto *Vyjádření*, a nebo pokud se žadatel či stavebník bezprostředně před zahájením realizace stavby ve vyznačeném zájmovém území prokazatelně neujistí u společnosti *Telefonica* o tom, zda toto *Vyjádření* v době bezprostředně předcházející zahájení realizace stavby ve vyznačeném zájmovém území stále odpovídá skutečnosti, to vše v závislosti na tom, která ze skutečností rozhodná pro pozbytí platnosti tohoto *Vyjádření* nastane nejdříve.

(2) Stavebník, nebo jím pověřená třetí osoba, je povinen bez zbytečného odkladu poté, kdy zjistil, že jeho záměr, pro který podal shora označenou žádost, je v kolizi se *SEK* a nebo zasahuje do *Ochranného pásma SEK*, nejpozději však před počátkem zpracování projektové dokumentace stavby, která koliduje se *SEK* a nebo zasahuje do *Ochranného pásma SEK*, vyzvat společnost *Telefonica* ke stanovení konkrétních podmínek ochrany *SEK*, případně k přeložení *SEK*, a to v pracovní dny od 8:00 do 15:00, prostřednictvím zaměstnance společnosti *Telefonica* pověřeného ochranou sítě - **Petr Ježek, tel.: 602 413 278, e-mail: jezek.petr@telefonica.com** (dále jen *POS*).

Číslo jednací: 586724/14

Číslo žádosti: 0114 133 319

(3) **Přeložení SEK zajistí její vlastník, společnost Telefónica.** Stavebník, který vyvolal překládku SEK je dle ustanovení § 104 odst. 17 zákona č. 127/2005 Sb., o elektronických komunikacích a o změně některých souvisejících zákonů povinen uhradit společnosti Telefónica veškeré náklady na nezbytné úpravy dotčeného úseku SEK, a to na úrovni stávajícího technického řešení.

(4) **Pro účely přeložení SEK dle bodu (3) tohoto Vyjádření je stavebník povinen uzavřít se společností Telefónica Smlouvu o realizaci překládky SEK.**

(5) Bez ohledu na všechny shora v tomto Vyjádření uvedené skutečnosti je stavebník, nebo jím pověřená třetí osoba povinen řídit se Všeobecnými podmínkami ochrany SEK společnosti Telefónica, které jsou nedílnou součástí tohoto Vyjádření.

(6) Společnost Telefónica prohlašuje, že žadateli byly pro jím určené a vyznačené zájmové území poskytnuty veškeré, ke dni podání shora označené žádosti, dostupné informace o SEK.

(7) Žadateli převzetím tohoto Vyjádření vzniká povinnost poskytnuté informace a data užít pouze k účelu, pro který mu byla tato poskytnuta. Žadatel není oprávněn poskytnuté informace a data rozmnožovat, rozšiřovat, pronajímat, půjčovat či jinak užívat bez souhlasu společnosti Telefónica. V případě porušení těchto povinností vznikne žadateli odpovědnost vyplývající z platných právních předpisů, zejména předpisů práva autorského.

V případě dotazů k Vyjádření lze kontaktovat společnost Telefónica na asistenční lince 14 111.

Přílohami Vyjádření jsou:

- Všeobecné podmínky ochrany SEK společnosti Telefónica
- Situační výkres (obsahuje zájmové území určené a vyznačené žadatelem a výřezy účelové mapy SEK)
- Informace k podmínkám napojení
- Informace k vytyčení SEK

Vyjádření vydala společnost Telefónica dne: 30. 4. 2014.



Telefónica Czech Republic, a.s.
Za Brumlovkou 266/2
140 22 Praha 4
DIČ: CZ 60193336

188

Všeobecné podmínky ochrany SEK společnosti Telefónica**I. Obecná ustanovení**

1. Stavebník, nebo jím pověřená třetí osoba, je povinen při provádění jakýchkoliv činností, zejména stavebních nebo jiných prací, při odstraňování havárií a projektování staveb, řídit se platnými právními předpisy, technickými a odbornými normami (včetně doporučených), správnou praxí v oboru stavebnictví a technologickými postupy a učinit veškerá opatření nezbytná k tomu, aby nedošlo k poškození nebo ohrožení sítě elektronických komunikací ve vlastnictví společnosti Telefónica a je výslovně srozuměn s tím, že SEK jsou součástí veřejné komunikační sítě, jsou zajišťovány ve veřejném zájmu a jsou chráněny právními předpisy.

2. Při jakékoliv činnosti v blízkosti vedení SEK je stavebník, nebo jím pověřená třetí osoba, povinen respektovat ochranné pásmo SEK tak, aby nedošlo k poškození nebo zamezení přístupu k SEK. Při křížení nebo souběhu činností se SEK je povinen řídit se platnými právními předpisy, technickými a odbornými normami (včetně doporučených), správnou praxí v oboru stavebnictví a technologickými postupy. Při jakékoliv činnosti ve vzdálenosti menší než 1,5 m od krajního vedení vyznačené trasy podzemního vedení SEK (dále jen PVSEK) nesmí používat mechanizačních prostředků a nevhodného nářadí.

3. Pro případ porušení kterékoliv z povinností stavebníka, nebo jím pověřené třetí osoby, založené Všeobecnými podmínkami ochrany SEK společnosti Telefónica je stavebník, nebo jím pověřená třetí osoba, odpovědný za veškeré náklady a škody, které společnosti Telefónica vzniknou porušením jeho povinností.

4. V případě, že budou zemní práce zahájeny po uplynutí doby platnosti tohoto Vyjádření, nelze toto Vyjádření použít jako podklad pro vytyčení a je třeba požádat o vydání nového Vyjádření.

5. Bude-li žadatel na společnosti Telefónica požadovat, aby se jako účastník správního řízení, pro jehož účely bylo toto Vyjádření vydáno, vzdala práva na odvolání proti rozhodnutí vydanému ve správním řízení, pro jehož účely bylo toto Vyjádření vydáno, je povinen kontaktovat POS.

II. Součinnost stavebníka při činnostech v blízkosti SEK

1. Započetí činnosti je stavebník, nebo jím pověřená třetí osoba, povinen oznámit POS. Oznámení bude obsahovat číslo Vyjádření, k němuž se vztahují tyto podmínky.

2. Před započatím zemních prací či jakékoliv jiné činnosti je stavebník, nebo jím pověřená třetí osoba, povinen zajistit vyznačení tras PVSEK na terénu dle polohopisné dokumentace. S vyznačenou trasou PVSEK prokazatelně seznámí všechny osoby, které budou a nebo by mohly činnosti provádět.

3. Stavebník, nebo jím pověřená třetí osoba, je povinen upozornit jakoukoliv třetí osobu, jež bude provádět zemní práce, aby zjistila nebo ověřila stranovou a hloubkovou polohu PVSEK příčnými sondami, a je srozuměn s tím, že možná odchylka uložení středu trasy PVSEK, stranová i hloubková, činí +/- 30 cm mezi skutečným uložením PVSEK a polohovými údaji ve výkresové dokumentaci.

4. Při provádění zemních prací v blízkosti PVSEK je stavebník, nebo jím pověřená třetí osoba, povinen postupovat tak, aby nedošlo ke změně hloubky uložení nebo prostorového uspořádání PVSEK. Odkryté PVSEK je stavebník, nebo jím pověřená třetí osoba, povinen zabezpečit proti prověšení, poškození a odcizení.

5. Při zjištění jakéhokoliv rozporu mezi údaji v projektové dokumentaci a skutečností je stavebník, nebo jím pověřená třetí osoba, povinen bez zbytečného odkladu přerušit práce a zjištění rozporu oznámit POS. V přerušovaných pracích lze pokračovat teprve poté, co od POS prokazatelně obdržel souhlas k pokračování v pracích.

6. V místech, kde PVSEK vystupuje ze země do budovy, rozváděče, na sloup apod. je stavebník, nebo jím pověřená třetí osoba, povinen vykonávat zemní práce se zvýšenou mírou opatrnosti s ohledem na ubývající krytí nad PVSEK. Výkopové práce v blízkosti sloupů nadzemního vedení SEK (dále jen NVSEK) je povinen provádět v takové vzdálenosti, aby nedošlo k narušení jejich stability, to vše za dodržení platných právních předpisů, technických a odborných norem, správné praxi v oboru stavebnictví a technologických postupů.

7. Při provádění zemních prací, u kterých nastane odkrytí *PVSEK*, je povinen stavebník, nebo jím pověřená třetí osoba před zakrytím *PVSEK* vyzvat *POS* ke kontrole. Zához je oprávněn provést až poté, kdy prokazatelně obdržel souhlas *POS*.

8. Stavebník, nebo jím pověřená třetí osoba, není oprávněn manipulovat s kryty kabelových komor a vstupovat do kabelových komor bez souhlasu společnosti *Telefónica*.

9. Stavebník, nebo jím pověřená třetí osoba, není oprávněn trasu *PVSEK* mimo vozovku přejíždět vozidly nebo stavební mechanizací, a to až do doby, než *PVSEK* řádně zabezpečí proti mechanickému poškození. Stavebník, nebo jím pověřená třetí osoba, je povinen projednat s *POS* způsob mechanické ochrany trasy *PVSEK*. Při přepravě vysokého nákladu nebo mechanizace pod trasou *NVSEK* je stavebník, nebo jím pověřená třetí osoba, povinen respektovat výšku *NVSEK* nad zemí.

10. Stavebník, nebo jím pověřená třetí osoba, není oprávněn na trase *PVSEK* (včetně ochranného pásma) jakkoliv měnit niveletu terénu, vysazovat trvalé porosty ani měnit rozsah a konstrukci zpevněných ploch (např. komunikací, parkovišť, vjezdů aj.).

11. Stavebník, nebo jím pověřená třetí osoba, je povinen manipulační a skladové plochy zřizovat v takové vzdálenosti od *NVSEK*, aby činnosti na/v manipulačních a skladových plochách nemohly být vykonávány ve vzdálenost menší než 1m od *NVSEK*.

12. Stavebník, nebo jím pověřená třetí osoba, je povinen obrátit se na *POS* v průběhu stavby, a to ve všech případech, kdy by i nad rámec těchto Všeobecných podmínek ochrany *SEK* společnosti *Telefónica* mohlo dojít ke střetu stavby se *SEK*.

13. Stavebník, nebo jím pověřená třetí osoba, není oprávněn užívat, přemísťovat a odstraňovat technologické, ochranné a pomocné prvky *SEK*.

14. Stavebník, nebo jím pověřená třetí osoba, není oprávněn bez předchozího projednání s *POS* jakkoliv manipulovat s případně odkrytými prvky *SEK*, zejména s ochrannou skříň optických spojek, optickými spojkami, technologickými rezervami či jakýmkoliv jiným zařízením *SEK*. Stavebník, nebo jím pověřená třetí osoba, je výslovně srozuměn s tím, že technologická rezerva představuje několik desítek metrů kabelu stočeného do kruhu a ochranou optické spojky je skříň o hraně cca 1m.

15. Stavebník, nebo jím pověřená třetí osoba, je povinen každé poškození či krádež *SEK* neprodleně od okamžiku zjištění takové skutečnosti, oznámit *POS* nebo poruchové službě společnosti *Telefónica*, telefonní číslo 800 184 084, pro oblast Praha lze užít telefonní číslo 241 400 500.

III. Práce v objektech a odstraňování objektů

1. Stavebník, nebo jím pověřená třetí osoba, je povinen před zahájením jakýchkoliv prací v budovách a jiných objektech, kterými by mohl ohrozit stávající *SEK*, prokazatelně kontaktovat *POS* a zajistit u společnosti *Telefónica* bezpečné odpojení *SEK*.

2. Při provádění činností v budovách a jiných objektech je stavebník, nebo jím pověřená třetí osoba, povinen v souladu s právními předpisy, technickými a odbornými normami (včetně doporučených), správnou praxí v oboru stavebnictví a technologickými postupy provést mimo jiné průzkum vnějších i vnitřních vedení *SEK* na omítce i pod ní.

IV. Součinnost stavebníka při přípravě stavby

1. Pokud by činností stavebníka, nebo jím pověřené třetí osoby, k níž je třeba povolení správního orgánu dle zvláštního právního předpisu, mohlo dojít k ohrožení či omezení *SEK*, je stavebník, nebo jím pověřená třetí osoba, povinen kontaktovat *POS* a předložit zakreslení *SEK* do příslušné dokumentace stavby (projektové, realizační, koordinační atp.).

2. V případě, že pro činnosti stavebníka, nebo jím pověřené třetí osoby, není třeba povolení správního orgánu dle zvláštního právního předpisu, je stavebník, nebo jím pověřená třetí osoba, povinen předložit zakreslení trasy *SEK* i s příslušnými kótami do zjednodušené dokumentace (katastrální mapa, plánec), ze které bude zcela patrná míra dotčení *SEK*.

3. Při projektování stavby, rekonstrukce či přeložky vedení a zařízení silových elektrických sítí, elektrických trakcí vlaků a tramvají, nejpozději však před zahájením správního řízení ve věci povolení stavby, rekonstrukce či přeložky vedení a zařízení silových elektrických sítí, elektrických trakcí vlaků a tramvají, je stavebník, nebo jím pověřená třetí osoba, povinen provést výpočet rušivých vlivů, zpracovat ochranná opatření a předat je *POS*. Stavebník, nebo jím pověřená třetí osoba, není oprávněn do doby, než obdrží od *POS* vyjádření k návrhu opatření, zahájit činnost, která by mohla způsobit ohrožení či poškození *SEK*. Způsobem uvedeným v předchozí větě je stavebník, nebo jím pověřená třetí osoba, povinen postupovat také při projektování stavby, rekonstrukce či přeložky produktovodů s katodovou ochranou.

4. Při projektování stavby, při rekonstrukci, která se nachází v ochranném pásmu radiových tras společnosti *Telefónica* a překračuje výšku 15 m nad zemským povrchem, a to včetně dočasných objektů zařízení stavenišť (jeřáby, konstrukce, atd.), nejpozději však před zahájením správního řízení ve věci povolení takové stavby, je stavebník nebo jím pověřená třetí osoba, povinen kontaktovat *POS* za účelem projednání podmínek ochrany těchto radiových tras. Ochranné pásmo radiových tras v šíři 50m je zakresleno do situačního výkresu. Je tvořeno dvěma podélnými pruhy o šíři 25 m po obou stranách radiového paprsku v celé jeho délce, resp. 25 m kruhem kolem vysílacího radiového zařízení.

5. Pokud se v zájmovém území stavby nachází podzemní silnoproudé vedení (NN) společnosti *Telefónica* je stavebník, nebo jím pověřená třetí osoba, před zahájením správního řízení ve věci povolení správního orgánu k činnosti stavebníka, nebo jím pověřené třetí osoby, nejpozději však před zahájením stavby, povinen kontaktovat *POS*.

6. Pokud by navrhované stavby (produktovody, energovody aj.) svými ochrannými pásmy zasahovaly do prostoru stávajících tras a zařízení *SEK*, či do jejich ochranných pásem, je stavebník, nebo jím pověřená třetí osoba, povinen realizovat taková opatření, aby mohla být prováděna údržba a opravy *SEK*, a to i za použití mechanizace, otevřeného plamene a podobných technologií.

V. Křížení a souběh se SEK

1. Stavebník, nebo jím pověřená třetí osoba, je povinen v místech křížení *PVSEK* se sítěmi technické infrastruktury, pozemními komunikacemi, parkovacími plochami, vjezdy atp. ukládat *PVSEK* v zákonných předpisy stanovené hloubce a chránit *PVSEK* chráničkami s přesahem minimálně 0.5 m na každou stranu od hrany křížení. Chráničku je povinen utěsnit a zamezit vnikání nečistot.

2. Stavebník nebo jím pověřená třetí osoba, je výslovně srozuměn s tím, že v případě, kdy hodlá umístit stavbu sjezdu či vjezdu, je povinen stavbu sjezdu či vjezdu umístit tak, aby metalické kabely *SEK* nebyly umístěny v hloubce menší než 0,6 m a optické nebyly umístěny v hloubce menší než 1 m. V případě, že stavebník, nebo jím pověřená osoba, není schopen zajistit povinnosti dle předchozí věty, je povinen kontaktovat *POS*.

3. Stavebník, nebo jím pověřená třetí osoba, je povinen základy (stavby, opěrné zdi, podezdívky apod.) umístit tak, aby dodržel minimální vodorovný odstup 1,5 m od krajního vedení, případně kontaktovat *POS*.

4. Stavebník, nebo jím pověřená třetí osoba, není oprávněn trasy *PVSEK* znepřístupnit (např. zabetonováním).

5. Stavebník, nebo jím pověřená třetí osoba, je při křížení a souběhu stavby nebo sítí technické infrastruktury s kabelovodem povinen zejména:

- pokud plánované stavby nebo trasy sítí technické infrastruktury budou umístěny v blízkosti kabelovodu ve vzdálenosti menší než 2 m nebo při křížení kabelovodu ve vzdálenosti menší než 0,5 m nad nebo kdekoli pod kabelovodem, předložit *POS* a následně projednat zakreslení v příčných řezech,
- do příčného řezu zakreslit také profil kabelové komory v případě, kdy jsou sítě technické infrastruktury či stavby umístěny v blízkosti kabelové komory ve vzdálenosti menší než 2 m,
- neumísťovat nad trasou kabelovodu v podélném směru sítí technické infrastruktury,
- předložit *POS* vypracovaný odborný statický posudek včetně návrhu ochrany tělesa kabelovodu pod stavbou, ve vjezdu nebo pod zpevněnou plochou,
- nezakrývat vstupy do kabelových komor, a to ani dočasně,
- projednat s *POS*, nejpozději ve fázi projektové přípravy, jakékoliv výkopové práce, které by mohly být vedeny v úrovni či pod úrovní kabelovodu nebo kabelové komory a veškeré případy, kdy jsou trajektorie podvrtní a protlaků ve vzdálenosti menší než 1,5 m od kabelovodu.

Informace k podmínkám napojení

Společnost *Telefónica*, jako vlastník technické infrastruktury, Vám poskytuje dle ustanovení § 161 odst. 1 zákona č. 183/2006 Sb., o územním plánování a stavebním řádu (dále jen stavební zákon) současně s vydáním *Vyjádření* následující informace o podmínkách včasného napojení stavby (objektu) k *SEK* u níž je zájem o služby elektronických komunikací (internet, televize, hlas...).

Pro urychlení a usnadnění napojení Vašeho objektu k *SEK* a následnému zprovoznění požadovaných služeb společnosti *Telefónica*, kontaktujte, prosím, naše pracoviště Plánování a výstavba sítí, které bude koordinátorem napojení objektu k *SEK*. Podmínkou napojení objektu na *SEK* je splnění technických, ekonomických a správních podmínek napojení v dané lokalitě. Kontaktním pracovníkem pro řešení napojení Vašeho objektu k *SEK* je Kapras Jiří, nám. Nerudovo 120 Liberec, tel: +420 47 555 3651.

Další užitečné informace:

- V rámci přípravy stavby podejte žádost o vydání územního rozhodnutí, a to včetně výstavby přípojky k *SEK*. V žádosti o vydání územního rozhodnutí je vhodné tuto trasu označit jako stavební objekt - "SO Silnice II/288 Podbořkov ? Cimbál, km 8,350 ? 10,400 trasa *SEK* Telefónica Czech Republic, a.s." Trasu kabelu *SEK* a místo napojení na stávající síť společnosti *Telefónica* konzultujte s výše uvedeným kontaktním pracovníkem. Pokud jste již žádost o vydání územního rozhodnutí podali, případně územní rozhodnutí bylo již vydáno bez trasy *SEK*, požádejte o změnu územního rozhodnutí u nové trasy *SEK* nutné pro napojení požadovaných objektů (projednání žádosti o změnu územního rozhodnutí se provádí pouze v rozsahu této změny).
- Dovolujeme si Vás požádat, abyste informovali výše uvedeného kontaktního pracovníka naší společnosti o nabytí právní moci územního rozhodnutí vydaného na stavbu a přípojku vedení *SEK*. V případě potřeby s Vámi společnost *Telefónica*, uzavře smlouvu o postoupení práv a povinností vyplývajících z územního rozhodnutí pro výstavbu přípojky vedení *SEK*.
- Na základě našich zkušeností je výhodné v rámci výstavby objektu provést přípravu pro následné vybudování vnitřních komunikačních rozvodů (např. trubkováním ve zdivu) nebo vybudovat vlastní komunikační rozvody s možností napojení k *SEK*. Dodatečně budované vnitřní rozvody mohou narušit estetický vzhled vybudovaného objektu.
- Dovolujeme si Vás také upozornit na současné právní aspekty plynoucí ze stavebního zákona a vyhlášky č. 137/1998 Sb., o obecných technických požadavcích na výstavbu. Stavba dle ustanovení § 45 odst. 5 této vyhlášky musí umožňovat vstup silnoproudých a komunikačních kabelů do budovy, umístění rozvodných skříní a provedení vnitřních silnoproudých a komunikačních rozvodů až ke koncovým bodům sítí. Vnitřní elektrické rozvody silnoproudé a komunikační musí splňovat požadavky na zabezpečení proti zneužití.
- Společnost *Telefónica* Vám nabízí předání typového projektu pro realizaci vnitřních rozvodů, koncového bodu sítí a řešení vstupu vedení *SEK* ke koncovému bodu sítí. V případě zájmu o uvedené typové řešení kontaktujte, prosím, výše uvedeného kontaktního pracovníka.
- Pokud uvažujete o odprodeji Vámi budované sítě společnosti *Telefónica* (vztahuje se k síti větších územních celků jako jsou průmyslové zóny, obytné soubory atp.), dovolujeme si Vás upozornit na nezbytnost uzavření smlouvy o smlouvě budoucí kupní ještě před zahájením realizace. Smlouva o smlouvě budoucí kupní bude upravovat především realizační, cenové a platební podmínky budované sítě a také problematiku věcných břemen k dotčeným nemovitostem. Na základě smlouvy o smlouvě budoucí kupní bude následně uzavřena vlastní kupní smlouva. Zpracování projektové dokumentace Vámi budované sítě konzultujte, prosím, s výše uvedeným kontaktním pracovníkem, který pro Vás zajistí nutnou konzultaci technických řešení s odbornými útvary společnosti *Telefónica*.

Aktuální nabídku služeb naší společnosti naleznete na letáčích v prodejnách společnosti *Telefónica*, na telefonní lince 800 02 02 02 nebo na internetových stránkách společnosti www.o2.cz.

Děkujeme za zájem o naše služby a za Vaši budoucí spolupráci při budování sítí a zprovoznění služeb elektronických komunikací ve Vašem objektu.

Informace k vytyčení SEK

V případě požadavku na vytyčení PVSEK společnosti *Telefónica se*, prosím, obraťte na společnosti uvedené níže.

Telefónica Czech Republic, a.s. - středisko Čechy sever

se sídlem: Za Brumlovkou 266/2 140 22 Praha 4 - Michle

IČ: 60193336

DIČ: CZ60193336

kontakt: tel: 475553465 obslužná doba po-pa 7 - 15 hod

AZ GEONET - Pavel Kazda

se sídlem: Sedláčkova 1436/14, 500 02 Hradec Králové

IČ: 72885777

DIČ: CZ7308093045

kontakt: Pavel Kazda, mobil: 776020134, e-mail: azgeonet@seznam.cz

COM PLUS CZ, a.s.

se sídlem: Nad Krocínkou 317/48, 190 00 Praha 9

IČ: 25772104

DIČ: CZ 25772104

kontakt: Help Desk, tel.: 472702123, mobil: 724150190, e-mail: helpdesk@complus.cz

FEM - Miloš Fejfar

se sídlem: Lužany 141, 507 06 Lužany

IČ: 66315824

DIČ:

kontakt: Miloš Fejfar, fax: 493597087, mobil: 602413554, e-mail: fejfar.milos@seznam.cz

Miroslav Forchtner

se sídlem: Vinice ev.č.4, 294 41, Dobruška

IČ: 74794850

DIČ: CZ560110/0307

kontakt: Miroslav Forchtner, mobil: 606936150, e-mail: ofim@seznam.cz

Otto Švestka

se sídlem: Jablonec nad Nisou, Josefa Hory 4080/23, PSČ: 466 04

IČ: 13365924

DIČ:

kontakt: Otto Švestka, mobil: 724257371, e-mail: otto.svestka@gmail.com

Petr Libora

se sídlem: Zlončice 79, PSČ 278 01

IČ: 14923777

DIČ: CZ480108002

kontakt: Petr Libora, mobil: 602128959, e-mail: pavel.libora@tiscali.cz

ŠINDY, a.s.

se sídlem: 5.května 16, 252 41 Dolní Břežany - Pracoviště Liberec

IČ: 24126039

DIČ: CZ24126039

kontakt: Jaroslav Forejt, mobil: 775753197, e-mail: jaroslav.forejt@sindy.cz

TETA s.r.o.

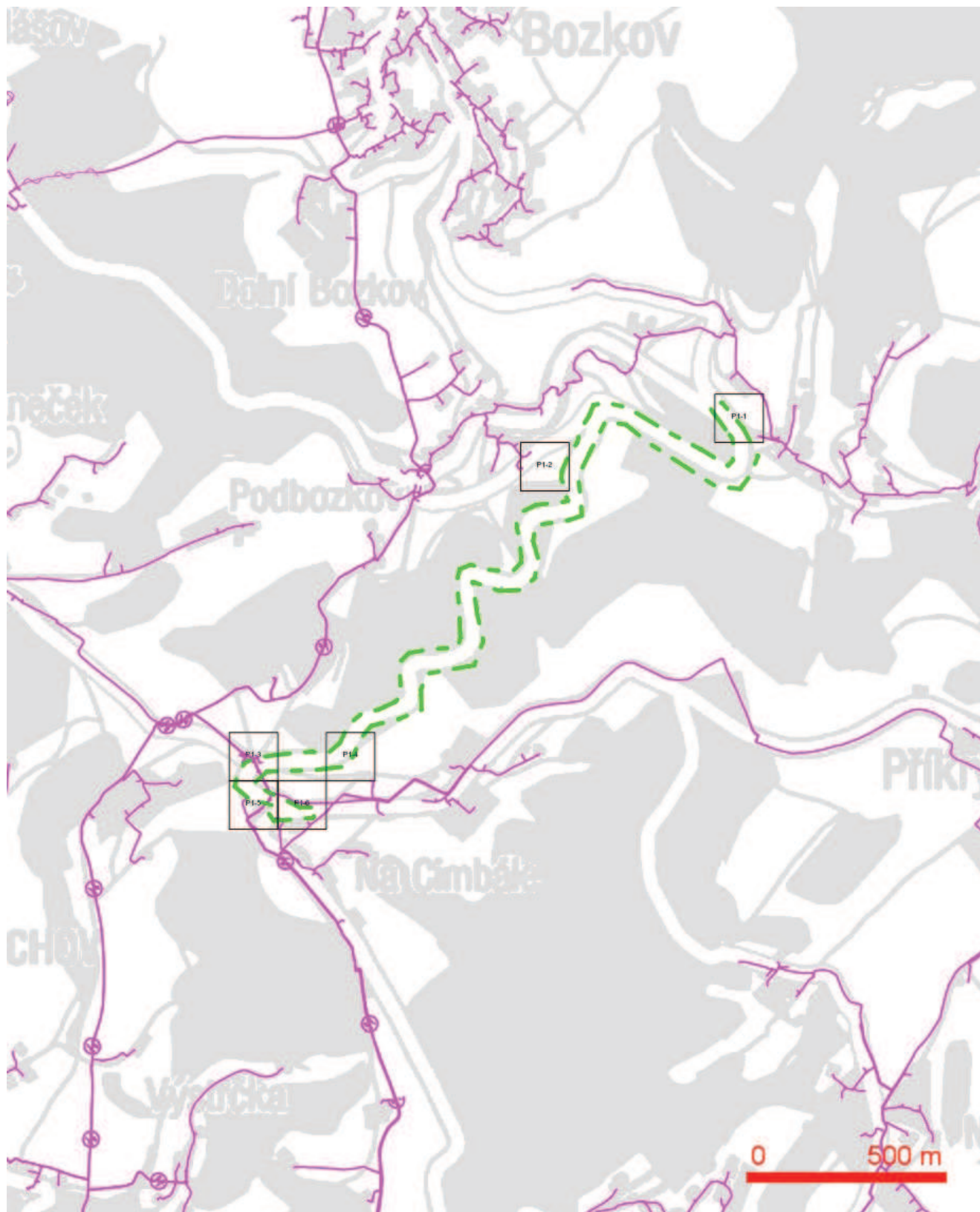
se sídlem: Klíšská 977/77, 400 01 Ústí nad Labem

IČ: 47785781

DIČ: CZ 47785781

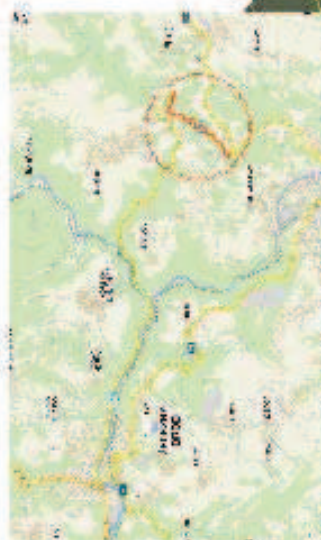
kontakt: Rostislav Zumr, mobil: 605200035, e-mail: rostislav.zumr@teta.eu,
Jiří Smíšek, mobil: 605200027, e-mail: jiri.smisek@teta.eu

SITUAČNÍ VÝKRES - POLYGON 1



LEGENDA:

- | | | | |
|-----------|--|--------------|--|
| — — — — — | ..hranice zájmového území k vyjádření | — — — — — | ..nezaměřený průběh optického kabelu, HDPE trubky nebo souběh optického a metalického kabelu |
| — — — — — | ..nn přípojka, území s nn přípojkou O2 | RR — — — — — | ..radiové síť, ochranné pásmo radiové sítě |
| — — — — — | ..zaměřený průběh metalického kabelu | — — — — — | ..nadzemní síť |
| — — — — — | ..zaměřený průběh optického kabelu, HDPE trubky nebo souběh optického a metalického kabelu | — — — — — | ..neprovázané síť |
| — — — — — | ..nezaměřený průběh metalického kabelu | — — — — — | ..podzemní síť cizí |
| — — — — — | ..nadzemní síť cizí | — — — — — | ..kolektor, kabelovod |



Vodafone Czech Republic, a.s.

Vínohradská 167, 100 00 Praha 10

V zakresleném území se nenachází žádné ~~podzemní~~ ^{podzemní} sítě

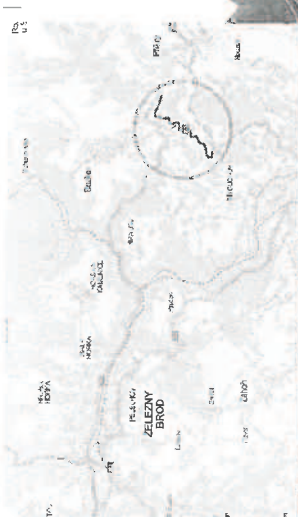
V zakresleném území se nenachází žádné ~~podzemní~~ ^{podzemní} sítě

Proti realizaci projektu nemáme námitek → *po ústředí podzemní sítě*

Platnost vyjádření je 1 rok od vydání

Datum: 30/04/2014

Podpis: *J-1*



Č. listu: 2.
Měřítko: 1:2000
ZADÁNÍ: ZADÁNÍ O EXISTENCI INŽENÝRSKÝCH SÍTÍ
PŘEHLEDNÁ SITUACE