








LEGENDA:

## INVENTARIZACE

- 1, 2... INVENTARIZAČNÍ ČÍSLO

## OSTATNÍ

- |           |  |
|-----------|--|
| —         | HRANICE POZEMKU                        |
| 21.90/2   | KATASTRÁLNÍ ČÍSLO POZEMKU              |
| ■ ■ ■ ■ ■ | HRANICE ŘEŠENÉHO ÚZEMÍ - PLOCHA ZELENĚ |
| —         | ČÁRA DÉLKY STROMOŘADÍ                  |

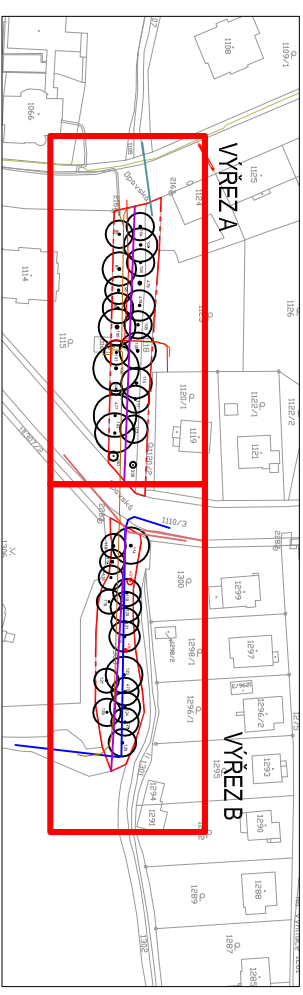
- # STÁVAJÍCÍ SÍTĚ TECHNICKÉ INFRASTRUKTURY
- |   |                                     |
|---|-------------------------------------|
|  | PLYNOVOD NTL, STL - GASNET          |
|  | PODZEMNÍ KOMUNIKAČNÍ VEDENÍ - CETIN |
|  | PODZEMNÍ VEDENÍ NN DO 1kV - ČEZ     |
|  | PODZEMNÍ VEDENÍ VN DO 35 kV - ČEZ   |
|  | VODOVOD                             |
|  | KANALIZACE                          |
|  | ZATRUBNĚNÝ TOK                      |

pozn.


Detailní popis pěstebních zásahů je uveden v inventarizačních tabulkách (viz. B - Rozpočet, výkaz výměr).


Jakákoli změna při realizaci musí být konzultována s autorem PD.

Zákres inženýrských sítí v situaci je pouze orientační. Před započítím prací je nutné vyčíst průběh inženýrských sítí jednotlivými správci.



CELKOVÉ SCHÉMA LOKALITY



OBJEDNATEL:	Město Šternberk, Horní náměstí 16, 785 01 Šternberk				
STUPEŇ:	DPS				
NÁZEV PROJEKTU:	Obnova alejí Šternberk				
LOKALITA:	3. OPAVSKÁ UL. U VODOTEČE ALEJ				
ČÁST DOKUMENTACE:	SITUACE INVENTARIZACE DŘEVIN A NÁVRHU PĚSTEBNÍCH ZÁSAHŮ				
ZHOTOVITEL:	VEDOUcí ZPRACOVATELSKÉHO TÝMU:		FORMÁT:	2 x A4	
	Ing. JAROSLAV KOLAŘÍK, Ph.D		MĚŘÍTKO:	1:500	
	ZPRACOVATELSKÝ TÝM:		DATUM:	08/2019	
	Ing. Janoslav Kolařík, Ph. D		VÝKRES:	PARÉ:	
	Ing. Zdeněk Strnadel				
			C3		