






Legenda

- | | |
|---|---|
|  | Cyklotrasa vedená po novej konštrukcii v prísype |
|  | Nové trasovanie (nový úsek cyklotrasy) |
|  | Cyklotrasa vedená po jestvujúcom asfaltovej komunikácii, prechod cez frekventovanú cestu |
|  | Kataster |
|  | Oporný múr gabiónový (úroveň prostredia C4 v súlade s STN EN ISO 9223, tab.4; životnosť min 120 rokov; polymérna ochrana oceleového drôtu PA6 v zmysle STN EN 10223-3 a TKP 31) |

- | | | | |
|--|---------------------------------------|--|------------------------------|
| | Hranice ochranného pásma | | BOD ZPPB A PBPB |
| | Venk. sil. vedení nadz. 20m bez rozl. | | STROM BEZ ROZLIŠENIA |
| | Hranice obce | | SIGNAL TYC BEZ ROZLIŠENIA |
| | Hranice chráneného územia | | PREDMET MALEHO ROZLIŠENIA |
| | Hranica vlastnícka so zlučkou | | MECHANICKÁ ZÁVORA |
| | Os podzemného nezn. vedenia | | STANČINÍK |
| | Plot kovový | | ZASTÁVKA VER. DOPRAVY |
| | Schody | | MIESTNA TABUĽA |
| | Hr. vlast./parcely/,užív./druhu | | DOPRAVNÁ ZNAČKA |
| | Hranice vlastnícka | | VSTUPNÁ SACHTA |
| | Vjazd alebo stupen | | KANALIZAČNÁ SACHTA |
| | | | SVIETIDLO NA STÓZIARI |
| | | | SÍPKA |
| | | | Zábradlie |
| | | | Hranice neznatelná |
| | | | Hranice katastrálneho územia |

- ◇ BOD ZPPB A BPBP
 - STROM BEZ ROZPUSENIA
 - + SIGNAL-TYČ BEZ ROZLIEN
 - + PREDMET MALEHO ROZSA
 - + MECHANICKÁ ZAVORA
 - + STANÍČNIK
 - + ZASTÁVKA VER.DOPRAVY
 - ◇ MIESTNA TABUĽA
 - ◇ DOPRAVNÁ ZNAČKA
 - ◇ VSTUPNÁ SACHTA
 - ◇ KANALIZAČNÁ SACHTA
 - ◇ SVIETIDLO NA STOŽIARI
 - ← SÍPKA
- Zábradlie
- Hranice neznateľna
- Hranice katastrálneho uze

Projekt je spracovaný v rozsahu pre územné rozhodnutie.
Dokumentácia je spracovaná na základe normotvorby
a požiadaviek investora.

Dodržať platnú legislatívu SR a STN

Dodržať platnú legislatívu SR a STN

±0,000	m.n.m Bpv
--------	-----------

STAVEBNÍK	Trenčiansky samosprávny kraj K dolnej stanici 7282/20A 911 01 Trenčín, Slovenská Republika	
-----------	--	--

AUTOR PROJEKTU	emPulse, s.r.o.	 emPulse, s.r.o. Revolučná 10 010 01 Žilina 0948 383 800 www.empulse.sk
GENERÁLNY PROJEKTANT	emPulse, s.r.o., Revolučná 10, 010 01 Žilina www.empulse.sk , empulse@empulse.sk , www.emteam.sk	

ZODPOVEDNÝ PROJEKTANT	Ing. Pavol Matys
VYPRACOVAL	Ing. Michal Löffler
KONTROLOVAL	Ing. Michal Štoder

PARCELA	viď textová časť dokumentácie	DOKUMENTÁCIA PRE ÚZEMNÉ ROZHODNUTIE			
STAVBA	"Zlepšenie cyklistickej infraštruktúry v TSK" - časť 4: úsek Nemšová - Dubnica nad Váhom - Ladce	PROFESIA	DOPRAVNÉ STAVBY		
OBJEKT	SO 01.2, SO 01.3, SO 01.4, SO 01.5, SO 01.6 - Cyklotrasa	Č. ZÁK.	538/A4/R00	DÁTUM	12/2017
OBSAH	Situácia, Km 2,5 až 3,6	FORMÁT	7 x A4	MIERKA	1:1000
		PROFESIA	Č. VÝKRESU	SADA	
		DS	17		