

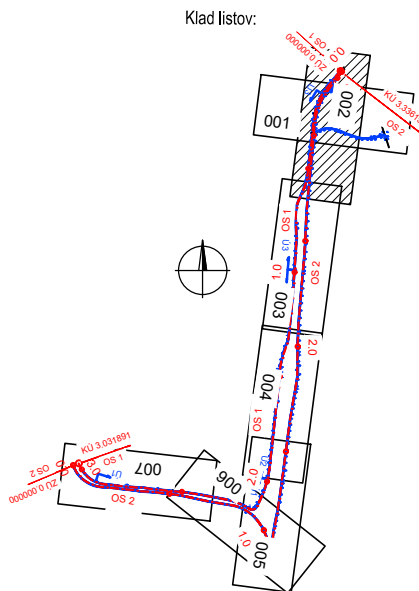




[illegible][illegible]

	EURÓPSKA ÚNIA Kohézny fond OP Integrovaná infraštruktúra 2014 – 2020	 MINISTERSTVO DOPRAVY SLOVENSKEJ REPUBLIKY
		
D.		
NAZOV STAVBY: S-JTSK v realizácii JTSK		VÝŠKOVÝ SYSTÉM: Bv
Trolejbusové trate v Bratislave, Nová trolejbusová trať Patónka - Riviera		
STAVEBNÍK:	 STB BRATISLAVA	Hlavné mesto Slovenskej republiky Bratislava Primátorské námestie č.1, 814 99 Bratislava
OBSAHUJÚCE DOKUMENTY:	 DOPRAVNÝ PODNIK BRATISLAVA	Dopravný podnik Bratislava, a.s. Olejárská č.1, 81452 Bratislava
PREJEMNÍK:		DOPRAVOPROJEKT, a.s. Komnárska 141/2,4 832 03 Bratislava – mestský časť Nové Mesto HLAVNÝ INŽENÉR PROJEKTU Ing. Mária KOŠAČOVÁ OČOÚ DOKUMENTY 1989-09
PREJEMNÍK (OBJEKT):		DOPRAVOPROJEKT, a.s., Komnárska 141/2,4, 832 03 Bratislava ZAPORUČENÝ PREJEMNÍK Ing. Mária KOŠAČOVÁ VYKONÁVATEL Ing. Mária KOŠAČOVÁ DOPLÁČATEL Ing. Lukáš RIL KONFIRMÁCIA OČOÚ PREJEMNÍK TIME-OP-C-0000-0000-00-1
JAKÁ BRATISLAVA KATEGÓRIE ÚZEMIE: Karlovy Vary, Staré Mesto	OČKES Bratislava 1, MČ – Staré Mesto Bratislava 1, MČ – Karlovy Vary	Dĺžka 27,02 km Zjazdov 16 km Mestská 1,900 STAVBY RÚD 0,00 Z. ZÁKONOV 1989-09
KOORDINAČNÝ VÝKRES		
NAZOV PREJEMNÍK:	S. SUPEROV Z. PREJEMNÍK	
SITUÁCIA—UL. MLYNSKÁ DOLINA KM 0,000—0,600 OS1		002