

SÚVISIACE OBJEKTY:

- PRIprAVA ŹEMIA, DOČASNÉ KOMUNIKÁCIE A KONŠTRUKCIE**
- SO 001 Príprava Źemia
- CESTNÉ OBJEKTY**
- SO 125 Úprava komunikácií a chodníkov na uliciach Pri Habánskom mlyne, Gaštanová ul., Valašská ul. Lovinského ul.
- POZEMNÉ OBJEKTY, ZARIADENIA**
- SO 303 Úprava oploštenia na ulici Pri Habánskom mlyne
- SO 305 Multikanál pre zabezpečenie rozvodov optiky

- KANALIZÁCIE A VODOVODY**
- SO 502 Odvodnenie ulíc Pri Habánskom mlyne, Lovinského, Gaštanová
- OBJEKTY ELEKTRICKÝCH VEDENÍ VN, NN, VO**
- SO 601 Trojbusové vedenie
- SO 620 Preložka a ochrana NN vedení
- SO 622 Preložka a ochrana NN káblového vedenia pre nájomnú prevádzku
- SO 631 Prekládka verejného osvetlenia
- OZNAMOVACIE VEDENIA**
- SO 651 Optický kábel pre ovládanie meniarne a diaľkový dohľad nad výhybkami
- REKULTIVÁCIE A VEGETAČNÉ ÚPRAVY**
- SO 801 Náhradná výsadba v k.ú. Staré mesto

LEGENDA:

- 121 601** OZNAČENIE STAVEBNÉHO OBJEKTU
- SD DZ DH** STAVEBNÝ DVOR (SD)
SKLÁDKA ZEMINY (DZ)
SKLÁDKA HUMUSU (DH)
- X X** PLOCHY S VÝSKYTM INVENTARIZOVANÝCH DREVÍN, VÝRUB STROMOV, KRÍKOV
- 9/ V-232/4 159.08** OZNAČENIE IGHV VRTOV
- TRAKČNÉ STOŽIARE**
- TROLEJBUSOVÉ VEDENIE**
- VEREJNÉHO OSVETLENIA NA TRAKČNOM STOŽIARI**
- STOŽIAR VEREJNÉHO OSVETLENIA SAMOSTATNÝ**
- STOŽIAR SVETELNEJ SIGNALIZÁCIE - CDS**
- KAMERA**
- KOMUNIKÁCIA ASFALTOVÁ**
- KOMUNIKÁCIA BETÓNOVÁ (FARBA BORDOVÁ)**
- CHODNÍK ASFALTOVÝ (BEZ PIGMENTU)**
- CHODNÍK ASFALTOVÝ (FARBA ČERVENÁ)**
- CHODNÍK DLAŽBA (FARBA SIVÁ)**
- STAVEBNÁ ÚPRAVA**
- TRVALÉ VODOROVNÉ DOPRAVNÉ ZNAČENIE NÁVRH**
- DOČASNÝ ZÁBER DO 1 ROKA**

PREKLADANÉ SIETE:

- VZD. ELEKTR. VEDENIE VN, 22 kV**
- VZD. ELEKTR. VEDENIE NN**
- PODZ. ELEKTR. VEDENIE VN, 22 kV**
- PODZ. ELEKTR. VEDENIE NN**
- PODZ. ELEKTR. VEDENIE NN**
- PODZ. VEREJNÉ OSVETLENIE**
- PODZ. VEREJNÉ OSVETLENIE**
- PODZ. VEDENIE DOPRAVNÉHO PODNIKU**
- PODZ. OZNAM.VEDENIE (OPT)**
- VZD. OZNAM.VEDENIE**
- PODZ. OZNAM.VEDENIE**
- PODZ. VEDENIE SVETELNEJ SIGNALIZÁCIE**
- DEMOLÁCIA VEDENIA SVETELNEJ SIGNALIZÁCIE**

- DAŽĎOVÁ KANALIZÁCIA**
- PODZ. MULTIKANÁL**
- ZÁBRADLIE**

HRANICA KATASTRÁLNEHO ŹEMIA

EXISTUJÚCE SIETE:

- PODZ. VODOVOD**
- VZD. ELEKTR. VEDENIE NN**
- VZD. ELEKTR. VEDENIE VN, 22 kV**
- PODZ. ELEKTR. VEDENIE NN**
- PODZ. ELEKTR. VEDENIE VN, 22 kV**
- EXISTUJÚCE VEREJNÉ OSVETLENIE**
- PODZ. OZNAM.VEDENIE (OPT)**
- VZD. OZNAM.VEDENIE**
- PODZ. OZNAM.VEDENIE**
- DAŽĎOVÁ KANALIZÁCIA**
- JEDNOTNÁ KANALIZÁCIA PODZ.**
- PLYN NÍZKOTLAKÝ PODZ. PRIBL.**
- PLYN STREDOTLAKÝ PODZ. PRIBL.**
- PLYN VYSOKOTLAKÝ PODZ. PRIBL.**

EXISTUJÚCE VODOROVNÉ ZNAČENIE



EURÓPSKA ŹNIA

Kohézny fond

OP Integrovaná infraštruktúra 2014 – 2020

MINISTERSTVO









DOPRAVY

SLOVENSKEJ REPUBLIKY

E SO 201

SÚRADNICOVÝ SYSTÉM: S-JTSK v realizácii JTSK

VÝŠKOVÝ SYSTÉM: Bpv

NÁZOV STAVBY				Trolejbusové trate v Bratislave, Nová trolejbusová trať Patrónka - Riviéra			
STAVEBNÍK				Hlavné mesto Slovenskej republiky Bratislava Primaciálne námestie č.1, 814 99 Bratislava			
OBJEDNÁVATEĽ DOKUMENTÁCIE		 DOPRAVNÝ PODNIK BRATISLAVA		Dopravný podnik Bratislava, a.s. Olejkárska č.1, 814 52 Bratislava			
PROJEKTANT				DOPRAVOPROJEKT, a.s. Kominárska 141/2,4 832 03 Bratislava – mestská časť Nové Mesto			
		HLAVNÝ INŽINIER PROJEKTU		Ing. Marta KODAJOVÁ		PODPIS	
		ČÍSLO ZÁKAZKY		7859-00			
PROJEKTANT OBJEKTU				DOPRAVOPROJEKT, a.s., divízia Bratislava I, Kominárska 141/2,4, 832 03 Bratislava			
		ZODPOVEDNÝ PROJEKTANT		Ing. Soňa AUGUSTINOVÁ			
		VYPRACOVAL		Ing. Miloslav ŽURAN-BÁŠŤAK			
		KONTROLOVAL		Ing. Soňa AUGUSTINOVÁ			
		IDENTIFIKAČNÉ ČÍSLO PRÍLOHY		TTPRB-DSP-C-E000-20100-002-X			
KRAJ: BRATISLAVSKÝ		OKRES: Bratislava I, MČ – Staré Mesto		DÁTUM		07.2024	
KATASTRÁLNE ÚZEMIE: Karlova Ves, Staré Mesto		Bratislava IV, MČ – Karlova Ves		FORMÁT		3x4A	
NÁZOV ČASTI		OPORNÝ MŮR NA ULICI PRI HABÁNSKOM MLYNE		MIERKA		1:100	
				STUPEŇ PD		DSP	
				Č. ZÁKAZKY		7859-00	
				Č. SÚPRAVY		Č. PRÍLOHY	
		SITUÁCIA				002	