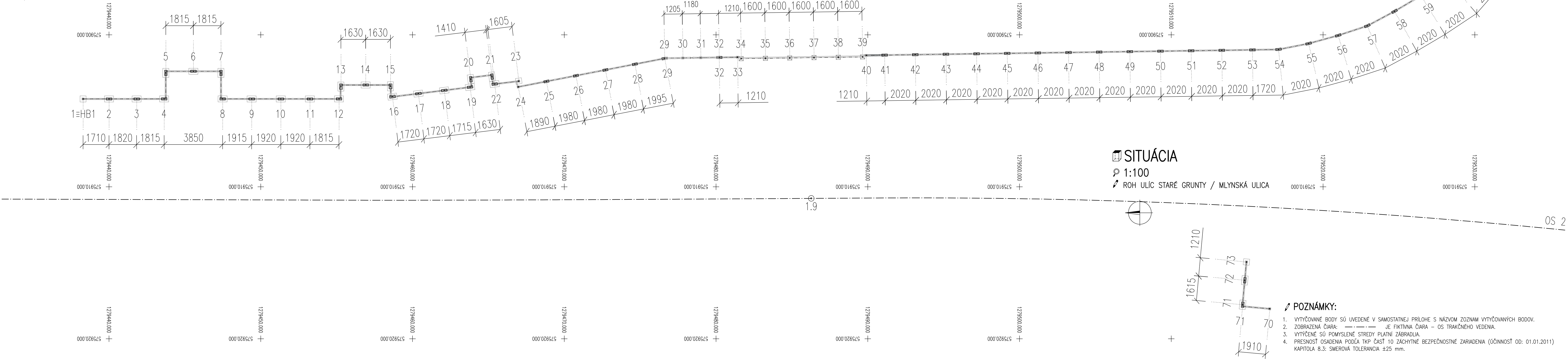
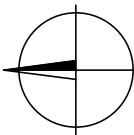


SITUÁCIA

1:100

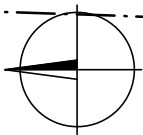
NOVÉ ZÁBRADLIE – ÚSEK D



SITUÁCIA

1:100

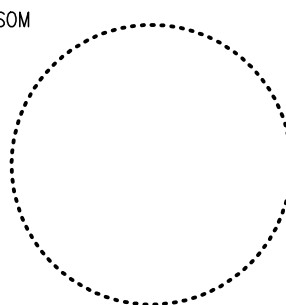
ROH ULIC STARÉ GRUNTY / MLYNSKÁ ULICA



POZNÁMKY:

- VYTYČOVANÉ BODY SÚ UVEDENÉ V SAMOSTATNEJ PRÍLOHE S NÁZVOM ZOZNAM VYTYČOVANÝCH BODOV.
- ZOBRAZENÁ ČIARA: — — — — — JE FIKTÍVNA ČIARA – OS TRAKČNÉHO VEDENIA.
- VYTYČENÉ SÚ POMYSLENÉ STREDY PLATNÍ ZÁBRADLIA.
- PRESNOSŤ OSADENIA PODĽA TKP ČASŤ 10 ZÁCHYTŇE BEZPEČNOSTNÉ ZARIADENIA (ÚČINNOSŤ OD: 01.01.2011) KAPITOLA 8.3: SMEROVÁ TOLERANCIA ±25 mm.

NALEŽITOSTAMI A PRESNOSTOU ZODPOVEDÁ PREDPISOM



E SO 302

VYTYČOVACIA SIET' STAVBY BUDE DODANÁ HLAVNÝM GEODETOM STAVBY PRED VYTYČENÍM STAVEBNÉHO OBJEKTU
SÔRADNICOVÝ SYSTÉM: S–JTSK v realizácii JTSK PRESNOSŤ VYTYČENIA: STN 73 0422 VÝŠKOVÝ SYSTÉM: Bpv

NÁZOV STAVBY Trolejbusové trate v Bratislave, Nová trolejbusová trať Patrónka - Riviéra			
STAVEBNÍK BRATISLAVA	Hlavné mesto Slovenskej republiky Bratislava Primaciálne námestie č.1, 814 99 Bratislava		
OBJEDNÁVATEĽ DOKUMENTÁCIE DOPRAVNÝ PODNIK BRATISLAVA	Dopravný podnik Bratislava, a.s. Olejkárska č.1, 814 52 Bratislava		
PROJEKTANT DOPRAVOPROJEKT	DOPRAVOPROJEKT, a.s. Kominárska 141/2,4 832 03 Bratislava – mestská časť Nové Mesto		
HLAVNÝ INŽINIER PROJEKTU	Ing. Mária KODALOVÁ	PODPIS	<i>Rodgyora</i>
ČÍSLO ZAKAZKY	7859-00		
PROJEKTANT OBJEKTU DOPRAVOPROJEKT	DOPRAVOPROJEKT, a.s., divízia Bratislava I, Kominárska 141/2,4, 832 03 Bratislava		
ZODPOVEDNÝ PROJEKTANT	Ing. Rudolf VOLETZ		<i>Rodgyora</i>
VYPRACOVAL	Ing. Josef KOPECKÝ		
KONTROLOVAL	Ing. Dušan STANEK		
IDENTIFIKÁCNE ČÍSLO PRÍLOHY	TTPRB-DRS-C-E000-30200-009-X		
OKRES: Bratislava I, MČ – Staré Mesto	OKRES: Bratislava IV, MČ – Karlova Ves		DÁTUM 12.2024
KATASTRÁLNE OZEMIE: Karlova Ves, Staré Mesto			FORMÁT 6x1 A4
NÁZOV ČASŤI ZARIADENIA ZASTÁVOK TROLEJBUSOVEJ TRATE			MIERKA 1:100
ZASTÁVKA D – VYTYČOVACÍ VÝKRES ZOO – SMER HABÁNSKY MLYN		STUPEŇ PD DRS	Č. ZAKAZKY 7859-00
		Č. SÚPRAVY	Č. PRÍLOHY 9