



EURÓPSKA ÚNIA

Európske štrukturálne a investičné fondy
OP Integrovaná infraštruktúra 2014 – 2020










MINISTERSTVO

DOPRAVY A VÝSTAVBY
SLOVENSKEJ REPUBLIKY

D-602

SÚRADNICOVÝ SYSTÉM: S-JTSK v realizácii JTSK

VÝŠKOVÝ SYSTÉM: Bpv

NÁZOV STAVBY		Modernizácia električkových tratí RUŽINOVSKÁ RADIÁLA			
OBJEDNÁVATEL	 BRATISLAVA	Hlavné mesto Slovenskej republiky Bratislava Primaciálne nám. 1, 814 99 Bratislava			
PROJEKTANT		DOPRAVOPROJEKT, a.s. Kominárska 141/2,4 832 03 Bratislava			
		HLAVNÝ INŽINIER PROJEKTU	Ing. Nikola Grančič	PODPIS 	
		ČÍSLO ZÁKAZKY	8632-01		
PROJEKTANT OBJEKTU		Elektroline a.s., K Ládví 1805/20, 184 00 Praha 8			
		ZODPOVEDNÝ PROJEKTANT	Ing. Gabriela Kotúčová	PODPIS 	
		VYPRACOVAL	Ing. Kateřina Švehlová	PODPIS 	
		KONTROLOVAL	Ing. Jakub Kern	PODPIS 	
		IDENTIFIKAČNÉ ČÍSLO PRÍLOHY	MET-RR-DSP-C-D000-60200-000-X		
KRAJ: BRATISLAVSKÝ		OKRES: Bratislava I, Bratislava II, Bratislava III		DÁTUM	05.2023
KATASTRÁLNE ÚZEMIE: Staré Mesto, Nové Mesto, Nivy, Ružinov				FORMÁT	
NÁZOV OBJEKTU				MIERKA	
NAPÁJACIE A SPÄTNÉ VEDENIE				STUPEŇ PD	DSP
				Č. ZÁKAZKY	8632-01
				Č. SÚPRAVY	Č. PRÍLOHY
					000

Modernizácia električkových tratí RUŽINOVSKÁ RADIÁLA

Dokumentácia pre stavebné povolenie

Časť PD: D. Písomnosti a výkresy objektov

Objekt: 602 Napájacie a spätné vedenie

MET-RR-DSP-C-D000-60200-000-X

Zoznam príloh

Identifikačné číslo prílohy	Názov prílohy	Mierka	Zmena
MET-RR-DSP-C-D000-60200-001-X	Technická správa		X
MET-RR-DSP-C-D000-60200-011-X	Situácia, km 0,0 - km 0,3	1:500	X
MET-RR-DSP-C-D000-60200-012-X	Situácia, km 0,3 - km 0,75	1:500	X
MET-RR-DSP-C-D000-60200-013-X	Situácia, km 0,75 - km 1,4	1:500	X
MET-RR-DSP-C-D000-60200-014-X	Situácia, km 1,4 - km 1,85	1:500	X
MET-RR-DSP-C-D000-60200-015-X	Situácia, km 1,85 - km 2,55	1:500	X
MET-RR-DSP-C-D000-60200-016-X	Situácia, km 2,55 - km 2,8 (Bajkalská ul.)	1:500	X
MET-RR-DSP-C-D000-60200-017-X	Situácia, km 2,8 - km 4,05	1:500	X
MET-RR-DSP-C-D000-60200-018-X	Situácia, km 4,05 - km 5,0 (K.Ú.)	1:500	X
MET-RR-DSP-C-D000-60200-021-X	Situácia provizorného stavu - Meniareň Legionárska	1:250	X
MET-RR-DSP-C-D000-60200-022-X	Situácia provizorného stavu - Meniareň Ružová dolina	1:250	X
MET-RR-DSP-C-D000-60200-031-X	Vytýčenie priestorovej polohy, km 0,0 - km 1,4	1:1000	X
MET-RR-DSP-C-D000-60200-032-X	Vytýčenie priestorovej polohy, km 1,4 - km 1,8	1:1000	X
MET-RR-DSP-C-D000-60200-033-X	Vytýčenie priestorovej polohy, km 1,8 - km 2,6	1:1000	X
MET-RR-DSP-C-D000-60200-034-X	Vytýčenie priestorovej polohy, km 2,6 - km 2,8 (Bajkalská)	1:1000	X
MET-RR-DSP-C-D000-60200-035-X	Vytýčenie priestorovej polohy, km 2,8 - km 3,9	1:1000	X
MET-RR-DSP-C-D000-60200-036-X	Vytýčenie priestorovej polohy, km 3,9 - km 5,0 (K.Ú.)	1:1000	X
MET-RR-DSP-C-D000-60200-041-X	Schéma napajania		X
MET-RR-DSP-C-D000-60200-051-X	Vzorové priečne rezy - Spätné úpravy po rozkopávkach	1:100	X
MET-RR-DSP-C-D000-60200-061-X	Charakteristické priečne rezy	1:40	X
MET-RR-DSP-C-D000-60200-071-X	Pripojenie spätných káblov	1:25, 1:20, 1:5, 1:4, 1:2	X