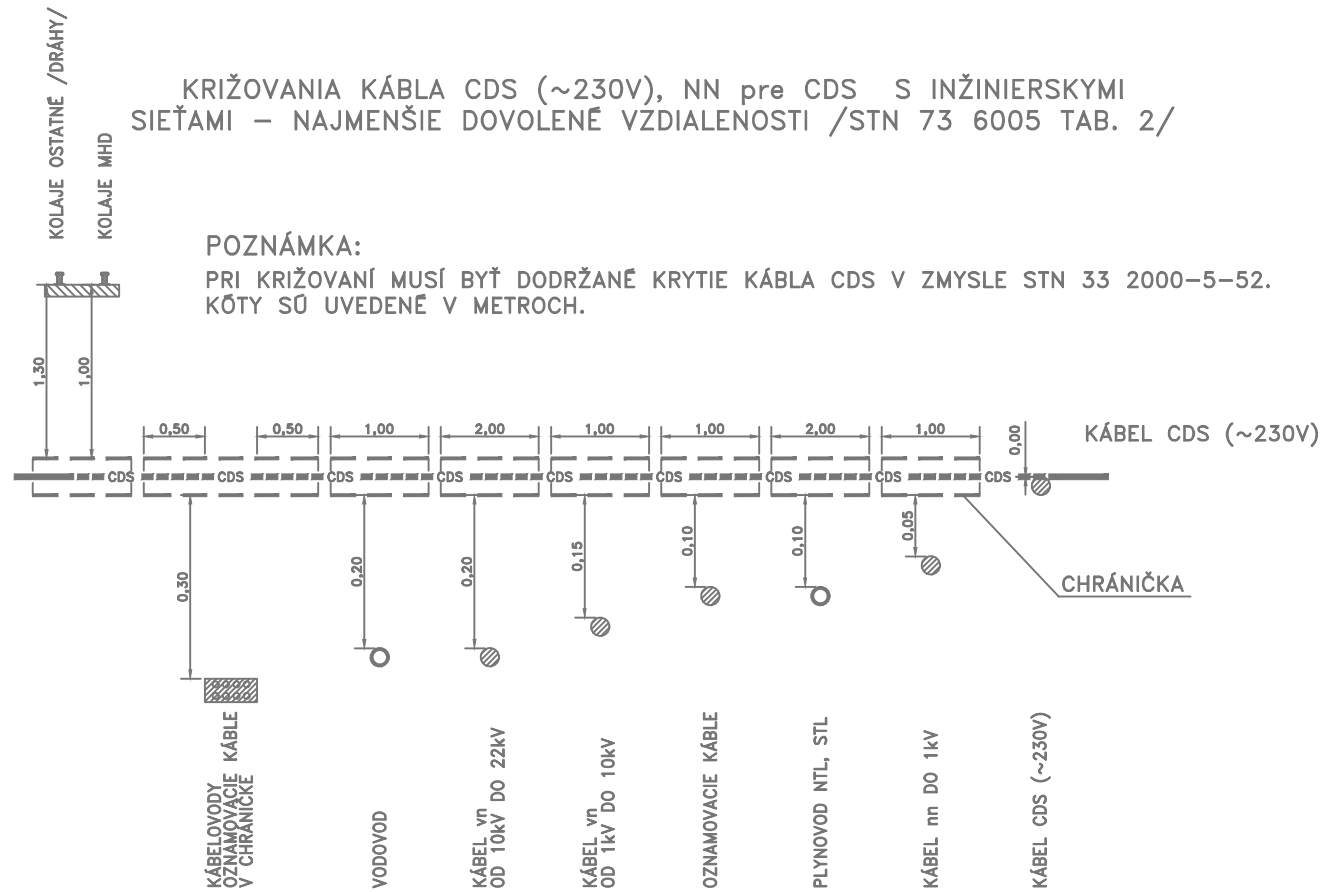
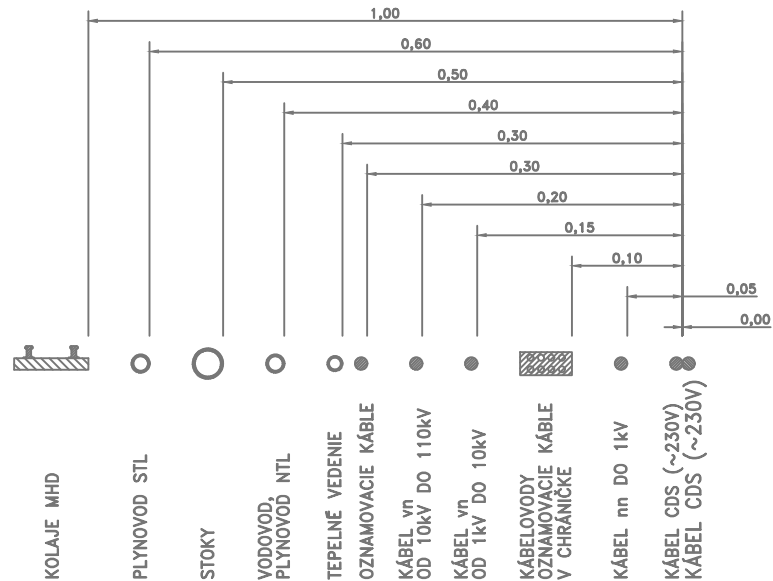


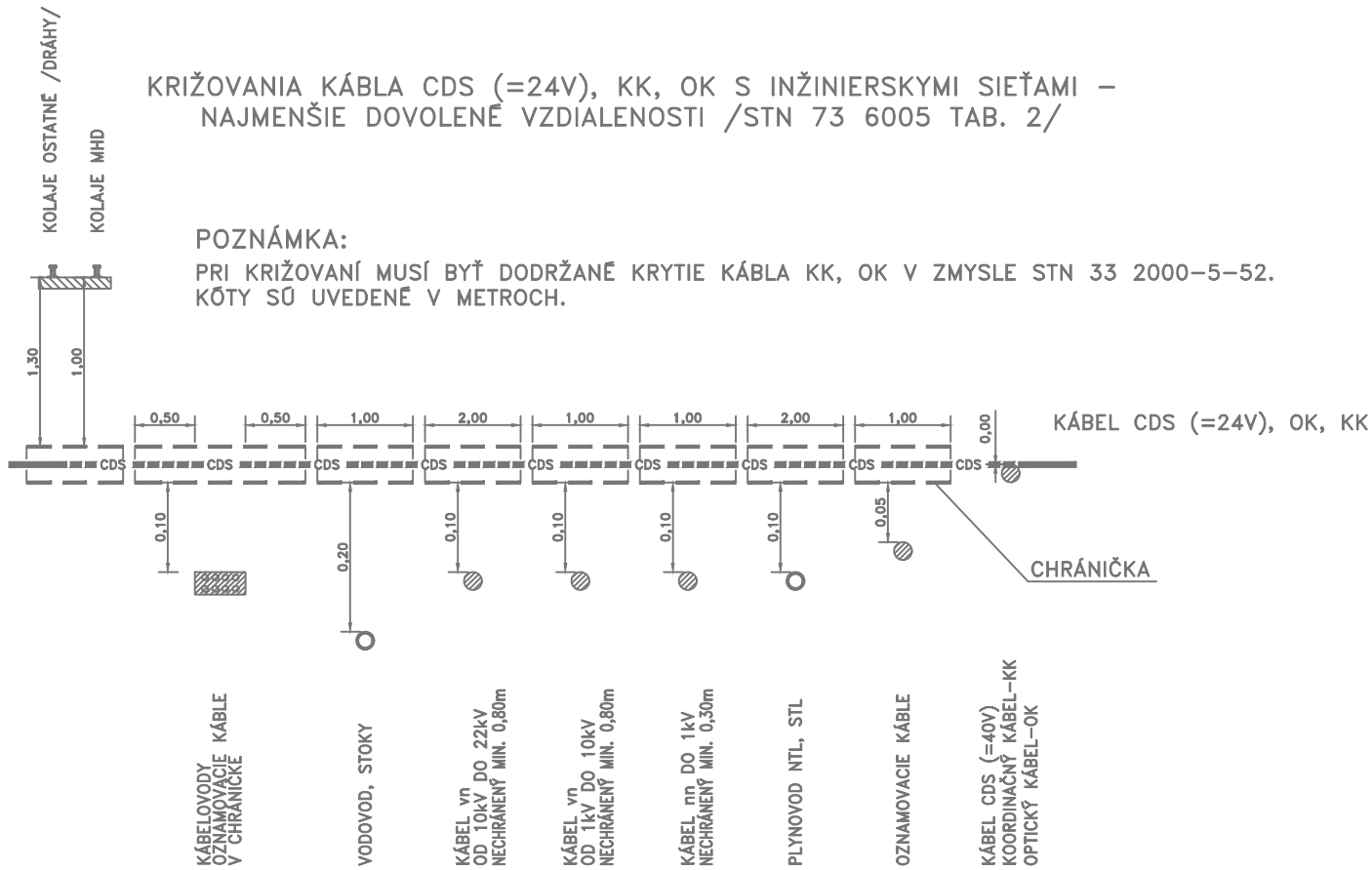
VZOROVÉ POZDÍŽNE A PRIEČNE REZY  
KRIŽOVANÍ A SÚBEHOV INŽINIERSKÝCH SIETÍ



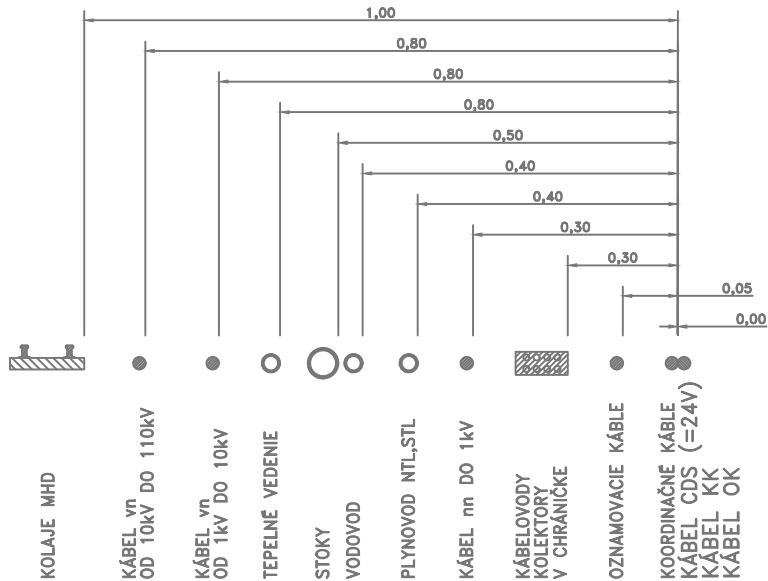
SÚBEHY KÁBLA CDS (~230V), NN pre CDS S INŽINIERSKÝMI SIETĚAMI – NAJMENŠIE DOVOLENÉ VZDIALENOSTI /STN 73 6005 TAB. 1/



POZNÁMKA:  
PRI POUŽITÍ ODDELOVACEJ DOSKY ALEBO CHRÁNIČKY  
MÔŽU BYŤ I MENŠIE VZDIALENOSTI SÚBEHOV /STN 73 6005/.  
KÓTY SÚ UVEDENÉ V METROCH.



SÚBEHY KÁBLA CDS (=24V), KK, OK S INŽINIERSKÝMI SIETĚAMI – NAJMENŠIE DOVOLENÉ VZDIALENOSTI /STN 73 6005 TAB. 1/



POZNÁMKA:  
PRI POUŽITÍ ODDELOVACEJ DOSKY ALEBO CHRÁNIČKY  
MÔŽU BYŤ I MENŠIE VZDIALENOSTI SÚBEHOV /STN 73 6005/.  
KÓTY SÚ UVEDENÉ V METROCH.

# D-790

NÁZOV STAVBY				Modernizácia električkových tratí RUŽINOVSKÁ RADIÁLA		
OBJEDNÁVATEĽ		Hlavné mesto Slovenskej republiky Bratislava Primaciálne nám. 1, 814 99 Bratislava				
PROJEKTANT		DOPRAVOPROJEKT, a.s. Kominárska 141/2,4 832 03 Bratislava		PODPIS		
HLAVNÝ INŽINIER PROJEKTU		Ing. Nikola Grantčič		PODPIS		
ČÍSLO ZÁKAZKY		8632–01		PODPIS		
PROJEKTANT OBJEKTU		Jašíkova 2, 821 03 Bratislava				
ZODPOVEDNÝ PROJEKTANT		Peter Pavelka		PODPIS		
VYPRACOVAL		Marcel Laurinský		PODPIS		
KONTROLOVAL		Ing. Ondrej Kmoško		PODPIS		
IDENTIFIKAČNÉ ČÍSLO PRÍLOHY		MET–RR–DSP–C–D000–79000–700–X				
KRAJ: BRATISLAVSKÝ		OKRES: Bratislava I, Bratislava II, Bratislava III		DÁTUM		05.2023
KATASTRÁLNE OZEMIE: Staré Mesto, Nové Mesto, Nivy, Ružinov				FORMÁT		3 x A4
NÁZOV PRÍLOHY				MIERKA		
				STUPEŇ PD		DSP
				Č. ZÁKAZKY		8632–01
				Č. SÚPRAVY		Č. PRÍLOHY
						700