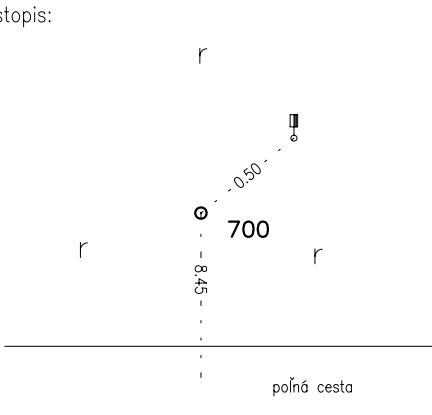


# GEODETICKÉ ÚDAJE O TRVALE STABILIZOVANÝCH BODOCH VYTYČOVACEJ SIETE

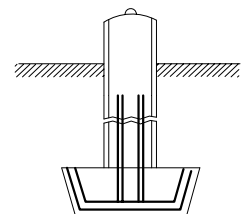
Katastrálne územie : Bytčica

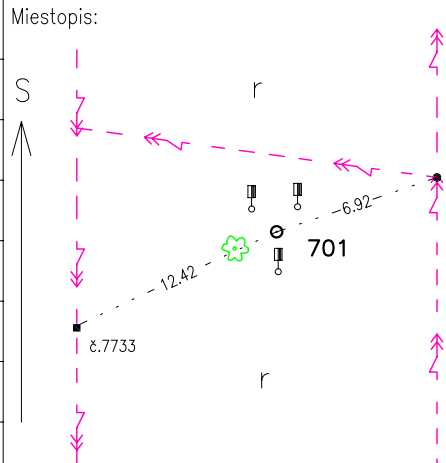
Obec : Žilina

str.13

Bod:  <b>700</b>  Trieda: 2	Bod zriadila: Geodézia Žilina a.s. Rok aktualizácie súradníc: GEO 3 Trenčín s.r.o. 2014	Súradnice JTSK		Miestopis:  S ↑	
		Y	443310.737		
		X	1175850.537		
		nadmorská výška			
Popis určenia a spôsob stabilizácie:		Súradnice ETRS 89			
Bod bol určený GPS, metódou GNSS.					
Výška bodu určená presnou niveláciou.					
Bod je stabilizovaný nízkou pažnicou s klincom.		B	49°11'24.39579''		
		L	18°44'34.09184''		
		H <sub>elips.</sub>	414.02		

Pohľad:



Bod:  <b>701</b>  Trieda: 2	Bod zriadila: Geodézia Žilina a.s. Rok aktualizácie súradníc: GEO 3 Trenčín s.r.o. 2014	Súradnice JTSK		Miestopis:  S ↑	
		Y	443413.540		
		X	1175540.738		
Popis určenia a spôsob stabilizácie:  Bod bol určený GPS, metódou GNSS. Výška bodu určená presnou niveláciou. Bod je stabilizovaný nízkou pažnicou s klincom.		nadmorská výška	367.151		
		Súradnice ETRS 89			
		B	49°11'34.12854''		
		L	18°44'27.81374''		
		H <sub>elips.</sub>	409.79		

Pohľad:

