


GEODETICKÉ ÚDAJE O TRVALE STABILIZOVANÝCH BODOCH VYTYČOVACEJ SIETE

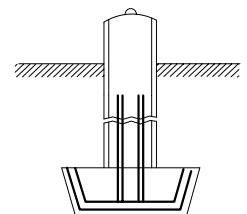
Katastrálne územie : Lietavská Lúčka

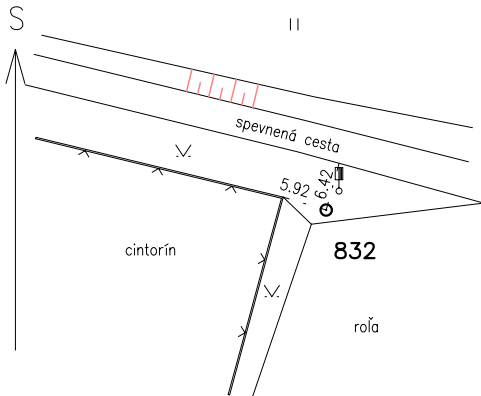
Obec : Lietavská Lúčka

str.8

Bod: 831	Bod zriadila: Geodézia Žilina a.s.	Súradnice JTSK		Miestopis: 
	Rok aktualizácie súradníc: GEO 3 Trenčín s.r.o. 2014	Y	444371.006	
Trieda: 2		X	1177845.134	
Popis určenia a spôsob stabilizácie:		nadmorská výška	419.465	
Bod bol určený GPS, metódou GNSS.		Súradnice ETRS 89		
Výška bodu určená presnou niveláciou.		B	49°10'17.29812''	
Bod je stabilizovaný nízkou pažnicou s klincom.		L	18°43'49.73604''	
		H _{elips.}	462.18	

Pohľad:



Bod: 832	Bod zriadila: Geodézia Žilina a.s.	Súradnice JTSK		Miestopis: 
	Rok aktualizácie súradníc: GEO 3 Trenčín s.r.o. 2014	Y	444336.649	
Trieda: 2		X	1177593.099	
Popis určenia a spôsob stabilizácie: Bod bol určený GPS, metódou GNSS. Bod stabilizovaný vysokou betónovou pažnicou. Výška je vztiahnutá k čapovej značke.		nadmorská výška	396.549	
		Súradnice ETRS 89		
		B	49°10'25.51993"	
		L	18°43'50.43592"	
		H _{elips.}	439.27	

Pohľad:

