

## **E.1 ZÁVAZNÁ STANOVISKA A VYJÁDŘENÍ**

č. zakázky 2021-05-25

### **SANACE SKAL – DPS 2021 SO DB18**



**TIŠNOV, KVĚTEN 2021**

---

ŽADATEL

Město Znojmo

---

NAŠE ZNAČKA  
0101555285

VYŘÍZENO DNE  
27.06.2021

---

**Sdělení o existenci energetického zařízení, sítě pro elektronickou komunikaci nebo zařízení technické infrastruktury společnosti ČEZ Distribuce, a. s., pro akci:**

**Sanace skal - DPS 2021, SO DB18**

Vážený zákazníku,

dovolujeme si reagovat na Vaši žádost číslo 0101555285 ze dne 27.06.2021 o sdělení o existenci energetického zařízení, sítě pro elektronickou komunikaci nebo zařízení technické infrastruktury. Na Vámi uvedeném zájmovém území se **nenachází energetické zařízení, zařízení sítě pro elektronickou komunikaci nebo zařízení technické infrastruktury v majetku společnosti ČEZ Distribuce, a. s.**

Zároveň si Vás dovoluujeme upozornit, že se v zájmovém území může nacházet energetické zařízení, sítě pro elektronickou komunikaci nebo zařízení technické infrastruktury, které není v majetku společnosti ČEZ Distribuce, a. s.

Toto sdělení je platné do 27.12.2021.

V souvislosti s výše uvedeným si Vás dovoluujeme upozornit, že uvedené sdělení včetně jeho příloh představuje skutečnosti tvořící obchodní tajemství společnosti ČEZ Distribuce, a. s. Poskytnuté informace jsou dále také důvěrnými informacemi a obchodně citlivými informacemi společnosti ČEZ Distribuce, a. s. Z výše uvedených důvodů si Vás proto společnost ČEZ Distribuce, a. s., dovoluje upozornit, že s poskytnutými informacemi je potřeba nakládat dle platných právních předpisů, v opačném případě se vystavujete postihu ve smyslu platné právní úpravy. V této souvislosti si Vás dále dovoluujeme upozornit, že požadované informace nesmí být předány, sděleny, využity, zpřístupněny, či jiným způsobem postoupeny na jakoukoli třetí osobu bez předchozího prokazatelného souhlasu společnosti ČEZ Distribuce, a. s. Informace o existenci energetického zařízení, sítě pro elektronickou komunikaci a zařízení technické infrastruktury mohou být využity pouze pro účel, pro který byly vyžádány.

S pozdravem

**ČEZ Distribuce, a. s.**

Děčín, Děčín IV-Podmokly  
Teplická 874/8  
PSČ 405 02  
IČ: 24729035

**Přílohy**

Situační výkres zájmového území

Platí pouze se sdělením číslo 0101555285.

Zakreslené polohy zařízení v příloze jsou pouze informativní.

## Situační výkres zájmového území (klad mapových listů)



Není-li zobrazena katastrální mapa, zadejte žádost znovu. Katastrální mapa je generována prostřednictvím externí WMS služby, jejíž provoz nezajišťuje společnost ČEZ Distribuce, a. s.

LEGENDA

Podzemní vedení NN do 1 kV

Nadzemní vedení NN do 1 kV

Podzemní vedení VN do 35 kV

Nadzemní vedení VN do 35 kV

Podzemní vedení VVN 110 kV

Nadzemní vedení VVN 110 kV

NN přívod odběratele

Zařízení technické infrastruktury

Cizí energetické vedení

Zájmové území

TS

Stanice do 52 kV - stožárová

TS

Stanice do 52 kV - zděná

TR

Transformovna (nad 52 kV)

Probíhající investice ČEZ Distribuce

Stanice ČEZ Distribuce ve výstavbě

Zařízení ČEZ Distribuce ve výstavbě

Hranice katastrálního území

Nadzemní síť pro elektronickou komunikaci

Podzemní síť pro elektronickou komunikaci

HDPE trubka

Souběhy sítí pro elektronickou komunikaci s energetickými sítěmi:

Souběh s podzemním vedením NN do 1 kV

Souběh s nadzemním vedením NN do 1 kV

Souběh s podzemním vedením VN do 35 kV

Souběh s nadzemním vedením VN do 35 kV

Souběh s podzemním vedením VVN 110 kV

Souběh s nadzemním vedením VVN 110 kV





---

ŽADATEL  
Město Znojmo

---

NAŠE ZNAČKA  
0700404578

VYŘIZUJE / LINKA

VYŘÍZENO DNE  
27.06.2021

---

**Sdělení o existenci komunikačního vedení společnosti ČEZ ICT Services, a. s.**

Název akce: **Sanace skal - DPS 2021, SO DB18**

Účel: **Sloučené územní a stavební řízení**

Vážený zákazníku,  
dovolujeme si reagovat na Vaši žádost číslo 0700404578 ze dne 27.06.2021, která se týkala sdělení o existenci komunikačního zařízení na Vámi určeném zájmovém území.

Dle vědomí společnosti ČEZ ICT Services, a. s., se na Vámi vymezeném zájmovém území:  
**nenachází komunikační zařízení v majetku společnosti ČEZ ICT Services, a. s.**

Zároveň si Vás dovoluujeme upozornit, že není vyloučeno, že se ve Vámi vymezeném zájmovém území nachází jiné zařízení, které není v majetku společnosti ČEZ ICT Services, a. s.

Toto sdělení je platné do 27.06.2022.

V souvislosti s výše uvedeným si Vás dovoluujeme upozornit, že sdělení o existenci či neexistenci sítí představuje skutečnosti tvořící obchodní tajemství společnosti ČEZ ICT Services, a. s. Poskytnuté informace jsou dále také důvěrnými informacemi společnosti ČEZ ICT Services, a. s. Z výše uvedených důvodů si Vás proto společnost ČEZ ICT Services, a. s., dovoluje upozornit, že s poskytnutými informacemi je potřeba nakládat dle platných právních předpisů, v opačném případě se vystavujete postihu ve smyslu platné právní úpravy. V této souvislosti si Vás dovoluujeme rovněž upozornit, že požadované informace nesmí být předány, sděleny, využity, zpřístupněny, či jiným způsobem postoupeny na jakoukoli třetí osobu bez předchozího prokazatelného souhlasu společnosti ČEZ ICT Services, a. s. Informace o existenci sítí mohou být využity pouze pro účel, pro který byly vyžádány.

**ČEZ ICT Services, a. s.**

Praha, Praha 4  
Duhová 1531/3  
PSČ 140 53  
IČ: 26470411

**Přílohy**

Situační výkres zájmového území





Platí pouze se sdělením číslo 0700404578.

Zakreslené polohy zařízení v příloze jsou pouze informativní.

### Situační výkres zájmového území



#### LEGENDA

- |                                     |                                       |
|-------------------------------------|---------------------------------------|
| ■ ■ ■ ■ ■ Nadzemní optické vedení   | ■ ■ ■ Radioreléový spoj vzduch        |
| ■ ■ ■ ■ ■ Podzemní optické vedení   | ● ● ● ● ● Zájmové území               |
| ■ ■ ■ ■ ■ Nadzemní metalické vedení | ■ ■ ■ ■ ■ Hranice katastrálního území |
| ■ ■ ■ ■ ■ Podzemní metalické vedení |                                       |



---

ŽADATEL  
Město Znojmo

---

NAŠE ZNAČKA  
0201265566

VYŘIZUJE / LINKA

VYŘÍZENO DNE  
27.06.2021

---

**Sdělení o existenci komunikačního vedení společnosti Telco Pro Services, a. s.**

Název akce: **Sanace skal - DPS 2021, SO DB18**

Účel: **Sloučené územní a stavební řízení**

Vážený zákazníku,  
dovolujeme si reagovat na Vaši žádost číslo 0201265566 ze dne 27.06.2021, která se týkala sdělení o existenci komunikačního zařízení na Vámi určeném zájmovém území.

Dle vědomí společnosti Telco Pro Services, a. s., se na Vámi vymezeném zájmovém území:  
**nenachází komunikační zařízení v majetku společnosti Telco Pro Services, a. s.**

Zároveň si Vás dovoluujeme upozornit, že není vyloučeno, že se ve Vámi vymezeném zájmovém území nachází jiné zařízení, které není v majetku společnosti Telco Pro Services, a. s.

Toto sdělení je platné do 27.06.2022.

V souvislosti s výše uvedeným si Vás dovoluujeme upozornit, že sdělení o existenci či neexistenci sítí představuje skutečnosti tvořící obchodní tajemství společnosti Telco Pro Services, a. s. Poskytnuté informace jsou dále také důvěrnými informacemi společnosti Telco Pro Services, a. s. Z výše uvedených důvodů si Vás proto společnost Telco Pro Services, a. s., dovoluje upozornit, že s poskytnutými informacemi je potřeba nakládat dle platných právních předpisů, v opačném případě se vystavujete postihu ve smyslu platné právní úpravy. V této souvislosti si Vás dovoluujeme rovněž upozornit, že požadované informace nesmí být předány, sděleny, využity, zpřístupněny, či jiným způsobem postoupeny na jakoukoli třetí osobu bez předchozího prokazatelného souhlasu společnosti Telco Pro Services, a. s. Informace o existenci sítí mohou být využity pouze pro účel, pro který byly vyžádány.

S pozdravem

**Telco Pro Services, a. s.**

Praha, Praha 4  
Duhová 1531/3  
PSČ 140 00  
IČ: 29148278

**Přílohy**

Situační výkres zájmového území



Platí pouze se sdělením číslo 0201265566.

Zakreslené polohy zařízení v příloze jsou pouze informativní.

### Situační výkres zájmového území



#### LEGENDA

- |                                     |                                       |
|-------------------------------------|---------------------------------------|
| ■ ■ ■ ■ ■ Nadzemní optické vedení   | ■ ■ ■ Radioreléový spoj vzduch        |
| ■ ■ ■ ■ ■ Podzemní optické vedení   | ● ● ● ● ● Zájmové území               |
| ■ ■ ■ ■ ■ Nadzemní metalické vedení | ■ ■ ■ ■ ■ Hranice katastrálního území |
| ■ ■ ■ ■ ■ Podzemní metalické vedení |                                       |



**VYJÁDŘENÍ O EXISTENCI SÍTĚ ELEKTRONICKÝCH KOMUNIKACÍ**  
**společnosti CETIN a.s.**  
**(„Vyjádření“)**

**A VŠEOBECNÉ PODMÍNKY OCHRANY SÍTĚ ELEKTRONICKÝCH KOMUNIKACÍ**  
**společnosti CETIN a.s.**  
**(„Všeobecné podmínky ochrany SEK“)**

toto Vyjádření a Všeobecné podmínky ochrany SEK je vydané dle ustanovení § 101 zákona č. 127/2005 Sb., o elektronických komunikacích a o změně některých souvisejících zákonů, v účinném znění („**Zákon o elektronických komunikacích**“), a dle ustanovení § 161 zákona č. 183/2006 Sb., o územním plánování a stavebním řádu, v účinném znění („**Stavební zákon**“), a dle příslušných ustanovení zákona č. 89/2012 Sb., občanský zákoník, v účinném znění („**Občanský zákoník**“)

**Číslo jednací: 710235/21**

**Číslo žádosti: 0121 186 089 („Žádost“)**

|   |  |              |
|---|--|--------------|
| Název akce („ <b>Stavba</b> “)                      | Sanace skal - DPS 2021, SO DB18                      |              |
| Důvod vydání Vyjádření („ <b>Důvod vyjádření</b> “) | Společné územní a stavební řízení                    |              |
| <b>Žadatel</b>                                      | Město Znojmo   |              |
| <b>Stavebník</b>                                    | Město Znojmo   |              |
| <b>Zájmové území</b>                                | Okres  | Znojmo       |
|   | Obec   | Znojmo       |
|   | Kat. území / č. parcely                              | Znojmo-město |
| <b>Platnost Vyjádření</b>                           | <b>27. 6. 2023 („Den konce platnosti Vyjádření“)</b> |              |

Žadatel Žádostí určil a vyznačil Zájmové území, jakož i určil Důvod Vyjádření.

Na základě určení a vyznačení Zájmového území Žadatelem a na základě určení Důvodu Vyjádření vydává společnost CETIN a.s. následující Vyjádření:

**Nedojde ke střetu se sítí elektronických komunikací (dále jen „SEK“) společnosti CETIN a.s.**

- (I) Na Žadatelem určeném a vyznačeném Zájmovém území se nevyskytuje SEK společnosti CETIN a.s.
- (II) Společnost CETIN a.s. **souhlasí, aby** Stavebník a/nebo Žadatel, je-li Stavebníkem v Zájmovém území vyznačeném v Žádosti, **provedl stavbu a/nebo činnosti** povolené příslušným správním rozhodnutím vydaným dle Stavebního zákona.
- (III) Stavebník nebo jím pověřená třetí osoba je povinen řídit se Všeobecnými podmínkami ochrany SEK, které jsou nedílnou součástí Vyjádření.

Vyjádření je platné pouze pro Zájmové území určené a vyznačené Žadatelem, jakož i pro Důvod Vyjádření stanovený a určený Žadatelem v Žádosti.

Vyjádření pozbývá platnosti i) v Den konce platnosti Vyjádření, ii) změnou rozsahu Zájmového území či změnou Důvodu Vyjádření uvedeného v Žádosti a/nebo iii) jakýmkoliv porušením kterékoliv povinnosti stanovené Všeobecnými podmínkami ochrany SEK, to vše v závislosti na tom, která ze skutečností rozhodná pro pozbytí platnosti Vyjádření nastane nejdříve.

Číslo jednací: 710235/21

Číslo žádosti: 0121 186 089

Společnost CETIN a.s. vydáním tohoto Vyjádření poskytla Žadateli pro Žadatelem určené a vyznačené Zájmové území veškeré informace o SEK dostupné společnosti CETIN a.s. ke dni podání Žádosti.

Ze strany společnosti CETIN a.s. může v některých případech docházet ke zpracování Vašich osobních údajů. Ke zpracování Vašich osobních údajů dochází vždy v souladu s platnými právními předpisy. Konkrétní zásady a podmínky zpracování osobních údajů společností CETIN a.s. jsou dostupné na <https://www.cetin.cz/zasady-ochrany-osobnich-udaju>.

V případě dotazů k Vyjádření kontaktujte prosím asistenční linku 238 461 111.

**Přílohami Vyjádření jsou:**

- *Všeobecné podmínky ochrany SEK*
- *Síťový výkres (obsahuje Zájmové území určené a vyznačené Žadatelem a výřezy účelové mapy SEK)*

Vyjádření vydala společnost **CETIN a.s.** dne: 27. 6. 2021.



CETIN a.s.  
Českomoravská 2510/19, Libeň  
190 00 Praha 9  
DIČ: CZ04084063

102

**VŠEOBECNÉ PODMÍNKY OCHRANY SÍTĚ ELEKTRONICKÝCH KOMUNIKACÍ společnosti CETIN a.s.****1. PLATNOST VŠEOBECNÝCH PODMÍNEK**

- i) Tyto Všeobecné podmínky ochrany sítě elektronických komunikací (dále jen „VPOSEK“) tvoří součást Vyjádření (jak je tento pojem definován níže v článku 2 VPOSEK).
- ii) V případě rozporu mezi Vyjádřením a těmito VPOSEK mají přednost ustanovení Vyjádření, pokud není těmito VPOSEK stanoveno jinak.

**2. DEFINICE**

Níže uvedené termíny, jsou-li použity v těchto VPOSEK a uvozeny velkým písmenem, mají následující význam, není-li těmito VPOSEK a/nebo Příslušnými požadavky stanoveno výslovně jinak:

„**CETIN**“ znamená CETIN a.s. se sídlem Českomoravská 2510/19, Libeň, 190 00 Praha 9, IČO: 04084063, zapsaná v obchodním rejstříku vedeném Městským soudem v Praze pod spz. B 20623;

„**Občanský zákoník**“ znamená zákon č. 89/2012 Sb., občanský zákoník, v účinném znění;

„**POS**“ je zaměstnanec společnosti CETIN, pověřený ochranou sítě, Zdeněk Moučka, tel.: 602 439 638, e-mail: zdenek.moucka@cetin.cz;

„**Den**“ je kalendářní den;

„**Příslušné požadavky**“ znamená jakýkoli a každý příslušný právní předpis, vč. technických norem, nebo normativní právní akt veřejné správy či samosprávy, nebo jakékoli rozhodnutí, povolení, souhlas nebo licenci, včetně podmínek, které s ním souvisí;

„**SEK**“ je síť elektronických komunikací ve vlastnictví CETIN;

„**Stavba**“ je stavba a/nebo činnost ve vztahu, k níž bylo vydáno Vyjádření, a je prováděna Stavebníkem a/nebo Žadatelem v souladu s Příslušnými požadavky, povolená příslušným správním rozhodnutím vydaným dle Stavebního zákona;

„**Situační výkres**“ je výkres, který je přílohou Vyjádření a obsahuje Zájmové území určené a vyznačené Žadatelem v Žádosti a výřezy účelové mapy SEK;

„**Stavebník**“ je osoba takto označená ve Vyjádření;

„**Vyjádření**“ je vyjádření o existenci sítě elektronických komunikací vydané společností CETIN dne 27. 6. 2021 pod č.j. 710235/21;

„**Zájmové území**“ je území označené Žadatelem a/nebo Stavebníkem v Žádosti;

„**Stavební zákon**“ je zákon č. 183/2006 Sb., o územním plánování a stavebním řádu, v účinném znění;

„**Zákon o elektronických komunikacích**“ je zákon č. 127/2005 Sb., o elektronických komunikacích a o změně některých souvisejících zákonů, v účinném znění;

„**Žadatel**“ je osoba takto označená ve Vyjádření.

„**Žádost**“ je žádost, kterou Žadatel a/nebo Stavebník požádal CETIN o vydání Vyjádření.

**3. PLATNOST A ÚČINNOST VPOSEK**

Tyto VPOSEK jsou platné a účinné Dnem odeslání Vyjádření na i) adresu elektronické pošty Stavebníka a/nebo Žadatele uvedenou v Žádosti nebo ii) adresu pro doručení prostřednictvím poštovní přepravy uvedenou Stavebníkem a/nebo Žadatelem v Žádosti.

**4. OBECNÁ PRÁVA A POVINNOSTI STAVEBNÍKA A/NEBO ŽADATELE**

- (i) Stavebník, Žadatel je výslovně srozuměn s tím, že SEK je veřejně prospěšným zařízením, byla zřízena ve veřejném zájmu a je chráněna Příslušnými požadavky.

- (ii) Stavebník, Žadatel nebo jím pověřená třetí osoba, je povinen při provádění Stavby nebo jiných prací, při odstraňování havárií a projektování staveb, řídit se Příslušnými požadavky, správnou praxí v oboru stavebnictví a technologickými postupy a je povinen učinit veškerá nezbytná opatření vyžadovaná Příslušnými požadavky k ochraně SEK před poškozením. Povinnosti dle tohoto odstavce má Stavebník rovněž ve vztahu k SEK, které se nachází mimo Zájmové území.
- (iii) Při zjištění jakéhokoli rozporu mezi údaji v Situačním výkresu, který je přílohou Vyjádření a skutečným stavem, je Stavebník a/nebo Žadatel povinen bez zbytečného odkladu, nejpozději Den následující po zjištění takové skutečnosti, zjištěný rozpor oznámit POS.
- (iv) Případné dodatečné požadavky na úpravu a přeložení SEK zajistí společnost CETIN v souladu s ustanovením § 104 odst. 17 Zákona o elektronických komunikacích.
- (v) Stavebník, Žadatel nebo jím pověřená třetí osoba, je povinen každé poškození či krádež SEK bezodkladně, nejpozději Den následující po zjištění takové skutečnosti, oznámit takovou skutečnost dohledovému centru společnosti CETIN na telefonní číslo +420 238 464 190.
- (vi) Bude-li Stavebník, Žadatel nebo jím pověřená třetí osoba na společnosti CETIN požadovat, aby se jako účastník správního řízení, pro jehož účely bylo toto Vyjádření vydáno, vzdala práva na odvolání proti rozhodnutí vydanému ve správním řízení, je oprávněn kontaktovat POS.

**5. ROZHODNÉ PRÁVO**

Vyjádření a VPOSEK se řídí českým právem, zejména Občanským zákoníkem, Zákonem o elektronických komunikacích a Stavebním zákonem. Veškeré spory z Vyjádření či VPOSEK vyplývající budou s konečnou platností řešeny u příslušného soudu České republiky.

**6. PÍSEMNÝ STYK**

Písemným stykem či pojmem „písemně“ se pro účely Vyjádření a VPOSEK rozumí předání zpráv jedním z těchto způsobů:

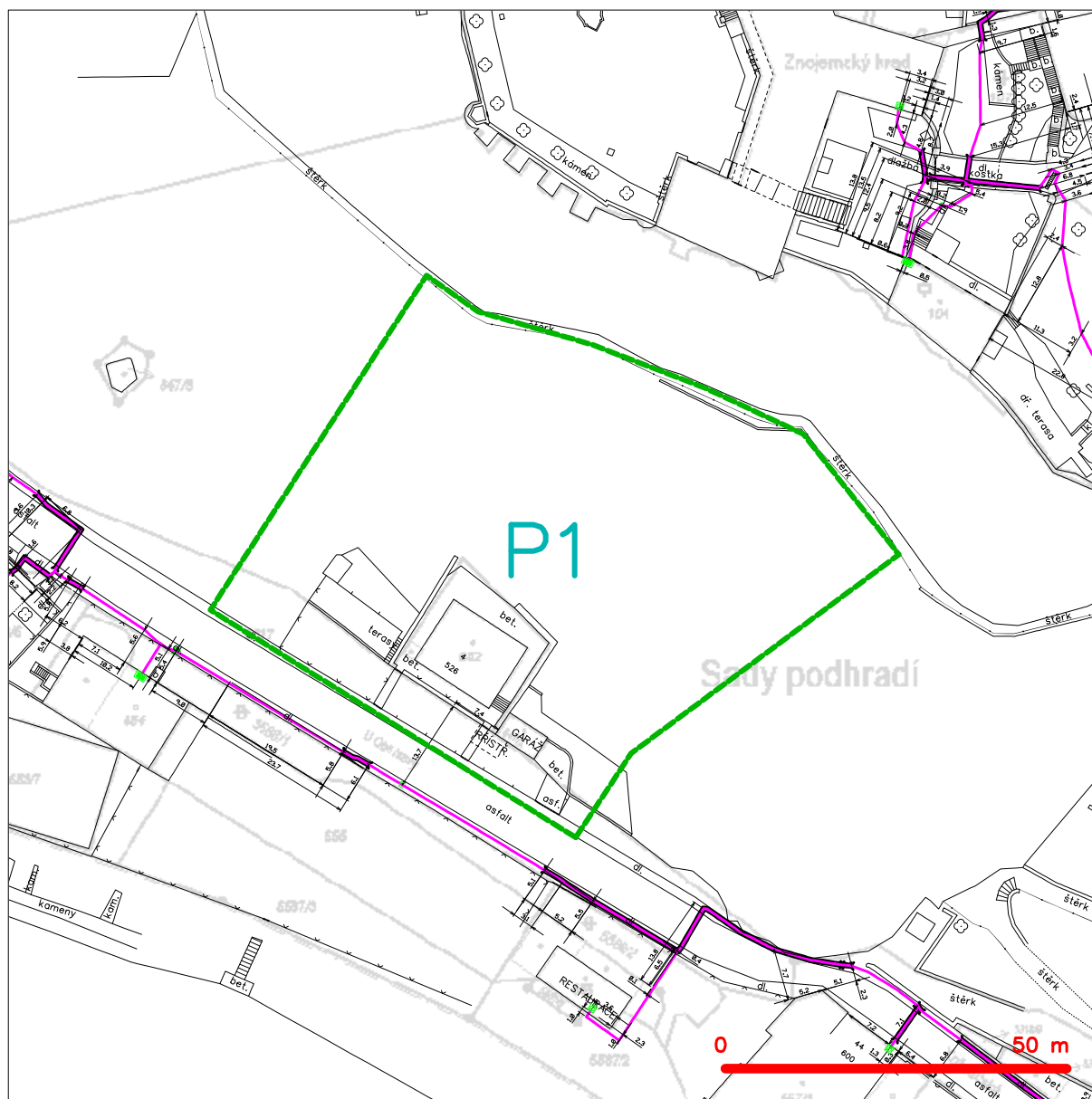
- v listinné podobě;
- e-mailovou zprávou s uznávaným elektronickým podpisem dle zák. č. 297/2016 Sb., o službách vytvářejících důvěru pro elektronické transakce, v účinném znění; a/nebo e-mailovou zprávou zaslanou na adresu POS;

**7. ZÁVĚREČNÁ USTANOVENÍ**

- (i) Stavebník, Žadatel nebo jím pověřená třetí osoba je počínaje Dnem převzetí Vyjádření povinen užít informace a data uvedená ve Vyjádření pouze a výhradně k účelu, pro který mu byla tato poskytnuta. Stavebník, Žadatel nebo jím pověřená třetí osoba není oprávněn informace a data rozmnožovat, rozšiřovat, pronajímat, půjčovat či jinak umožnit jejich užívání třetí osobou bez předchozího písemného souhlasu společnosti CETIN.
- (ii) Pro případ porušení kterékoliv z povinností Stavebníka, Žadatele nebo jím pověřené třetí osoby, založené Vyjádřením /nebo těmito VPOSEK je Stavebník, Žadatel či jím pověřená třetí osoba odpovědný za veškeré náklady a škody, které společnosti CETIN vzniknou porušením povinností Stavebníka, Žadatele nebo jím pověřené třetí osoby.



## SITUAČNÍ VÝKRES - ZÁJMOVÉ ÚZEMÍ



### LEGENDA

- hranice zájmového území k vyjádření
- NN přípojka, území s NN přípojkou CETIN
- zaměřený průběh metalického kabelu
- zaměřený průběh optického kabelu, HDPE trubky nebo souběh optického a metalického kabelu
- nezaměřený průběh metalického kabelu
- nadzemní síť cizí
- nezaměřený průběh optického kabelu, HDPE trubky nebo souběh optického a metalického kabelu
- radiové síť, ochranné pásmo radiové sítě
- nadzemní síť
- neprovozované síť
- podzemní síť cizí
- síť s NN
- kolektor, kabelovod

*Kauf*  
 CETIN a.s.  
 Českomoravská 2510/19, Libeň  
 190 00 Praha 9  
 DIČ: CZ04084063  
 102



EG.D, a.s., Lidická 1873/36, Černá Pole, 602 00 Brno

Město Znojmo  
Ing. Jakub Malačka  
Obroková 1/12  
66902 Znojmo

Brno, 28.06.2021

**Vyjádření o existenci zařízení distribuční soustavy (elektrická síť)  
ve vlastnictví EG.D, a.s. a podmínkách práce v jeho blízkosti**

Investor stavby: Město Znojmo  
Název stavby: Sanace skal - DPS 2021, SO DB18  
Místo stavby: KÚ Znojmo-město (793418), žadatelem vyznačené  
zájmové území

Toto vyjádření slouží pro informaci o stávajícím elektrickém zařízení  
distribuční soustavy, vlastněném a provozovaném společností EG.D, a.s.,  
a není vyjádřením pro územní a stavební řízení.

V zájmovém území výše uvedené stavby se nachází:

Podzemní vedení VN  
Nadzemní vedení VN  
Podzemní vedení NN

**Ke stavbě a činnosti v ochranných pásmech zařízení distribuční  
soustavy je investor povinen zajistit si písemný souhlas ve smyslu § 46  
odst. 11 zákona č. 458/2000 Sb., o podmínkách podnikání a výkonu státní  
správy v energetických odvětvích, v platném znění.**

Souhlas se stavbou a činností v ochranném pásmu zařízení distribuční  
soustavy uděluje EG.D, a.s. (dále jen EGD). S podáním žádosti o souhlas,  
prosím, **předložte projektovou dokumentaci stavby s podrobným  
zákresem a okótováním umístění stavby v ochranném pásmu.** Žádost  
můžete podat elektronicky na [www.egd.cz](http://www.egd.cz) – **Souhlas s činností a stavbou  
v ochranném pásmu.** Kontakty na správce zařízení jsou uvedeny v závěru  
tohoto vyjádření.

Dovolte, abychom Vás upozornili, že při provádění zemních nebo jiných  
prací, které mohou ohrozit předmětné distribuční a sdělovací zařízení, jste

**EG.D, a.s.**

Poskytování informací k  
sítím  
Hády 968/2  
614 00 Brno  
[www.egd.cz](http://www.egd.cz)

Monika Marcellová  
T +420-54514-1937  
[monika.marcellova@egd.c  
z](mailto:monika.marcellova@egd.cz)

Naše značka  
M40715-26125397

Sídlo společnosti:  
Lidická 1873/36  
Černá Pole  
602 00 Brno  
Společnost je zapsána  
v Obchodním rejstříku  
vedeném Krajským soudem  
v Brně, v oddílu B, vložce 8477  
IČ: 280 85 400  
DIČ: CZ28085400

povinni dle zákona č. 309/2006 Sb. a nařízení vlády č. 591/2006 Sb. učinit veškerá opatření, aby nedošlo ke škodám na výše uvedeném zařízení, na majetku nebo na zdraví osob elektrickým proudem, zejména tím, že zajistíte:

1. Objednání přesného vytyčení distribuční sítě (trasy kabelu) v terénu, a to nejméně 14 dnů před zahájením prací v blízkosti podzemního kabelového vedení. V případě, že nebude možné trasu kabelu bezpečně určit pomocí vytyčovacího zařízení, je investor zemních prací povinen pro jednoznačné stanovení jeho polohy provést na určených místech a v nezbytném rozsahu ruční odkrytí kabelu podle pokynů zaměstnanců EGD. **Vytyčení kabelů VN, NN zajistí** Lubomír Pavlíček, tel.: 51536-4740, mail: lubomir.pavlicek@egd.cz.
2. Provádění zemních prací v ochranném pásmu kabelového vedení výhradně klasickým ručním náradím bez použití jakýchkoli mechanismů s nejvyšší opatrností, nebude-li provozovatelem zařízení stanoveno jinak.
3. Při provádění stavebních prací nesmí dojít k poškození a znepřístupnění zařízení distribuční soustavy.
4. Ohlášení jakéhokoli poškození distribučního a sdělovacího zařízení na telefonním čísle Nonstop linky EGD **800 22 55 77**.

## **Kontakty správců zařízení:**

### **VN+NN:**

Regionální správa, Miroslav Kuchařík, tel.: 51536-4703,  
mail: miroslav.kucharik@egd.cz

## **Vyjádření má platnost do 27.06.2023.**

Upozorňujeme Vás na možnou polohovou odchylku vedení v přiložené situaci s informativním zákresem sítí.

Do přiložené a námi orazítované situace jsme **informativně** zakreslili:

- červeně plně podzemní vedení VN
- červeně čárkovaně nadzemní vedení VN
- zeleně plně podzemní vedení NN
- zeleně čárkovaně nadzemní vedení NN
- polygon s černým obrysem podzemní chránička
- fialově plně zrušené podzemní vedení

**Při vytyčení trasy zařízení a ke všem dalším, souvisejícím jednáním předložte, prosím, toto vyjádření.**





Vyjádření nenahrazuje a neuvádí připojovací podmínky. V případě, že požadujete připojení nového odběrného místa či změnu příkonu, můžete podat žádost elektronicky na [www.egd.cz](http://www.egd.cz).

S přátelským pozdravem

EG.D, a.s.



001

EG.D, a.s.  
Lidická 1873/36, Černá Pole, 602 00 Brno

Příloha: Orazítkovaná situace s informativním zákresem sítí

EG.D, a.s., Lidická 1873/36, Černá Pole, 602 00 Brno

Ing. Ondřej Holý  
Přední Chlum 40  
262 56 Milešov

Znojmo, 26.07.2021

**Vyjádření k žádosti o souhlas se stavbou a činností v ochranném pásmu zařízení distribuční soustavy (elektrická síť) ve vlastnictví EG.D, a.s.**

Toto vyjádření slouží pro potřeby řádného umístění, výstavby a užívání stavby a je vyjádřením pro územní a stavební řízení.

Předložili jste nám žádost o vyjádření ke stavbě a činnosti v ochranném pásmu:

Podzemní vedení VN  
Nadzemní vedení VN  
Podzemní vedení NN

Název stavby: Sanace skal - DPS 2021, SO DB18  
Místo stavby: KÚ Znojmo-město (793418), žadatelem vyznačené zájmové území

Souhlasíme s provedením výše uvedené akce v ochranném pásmu zařízení distribuční soustavy při splnění těchto podmínek:

1. V ochranných pásmech (dále jen OP) zařízení distribuční soustavy budou při realizaci stavby/činnosti dle uděleného souhlasu dodrženy podmínky dle § 46 odst. 8 zákona č. 458/2000 Sb., v platném znění, kde se konstatuje, že v OP těchto zařízení je zakázáno pod písmeny:
  - c) provádět činnosti, které by mohly ohrozit spolehlivost a bezpečnost provozu těchto zařízení nebo ohrozit život, zdraví či majetek osob
  - d) provádět činnosti, které by znemožňovaly nebo podstatně znesnadňovaly přístup k těmto zařízením.
2. Zakreslení trasy nadzemního i podzemního vedení, vyskytujícího se v zájmovém území, do všech vyhotovení prováděcí dokumentace a jeho vyznačení dobře viditelným způsobem přímo v terénu. Jedná se zejména o místa křížení či souběhu trasy vedení s trasou pohybu mechanizace, s trasou vedení výkopů a podobně tak, aby pracující na staveništi byli o hranicích ochranného pásma trvale informováni.
3. Objednání přesného vytyčení distribuční sítě (trasy kabelu) v terénu, a to

**EG.D, a.s.**  
Regionální správa Znojmo  
Rooseveltova 3628/8a  
669 02 Znojmo  
www.egd.cz

Romana Hellmanová  
T +420-51536-4746  
romana.hellmanova@egd.cz

Naše značka  
R32309-27039523

Sídlo společnosti:  
Lidická 1873/36  
Černá Pole  
602 00 Brno  
Společnost je zapsána  
v Obchodním rejstříku  
vedeném Krajským soudem  
v Brně, v oddílu B, vložce 8477  
IČ: 280 85 400  
DIČ: CZ28085400

nejméně 14 dnů před zahájením prací v blízkosti podzemního kabelového vedení. V případě, že nebude možné trasu kabelu bezpečně určit pomocí vytyčovacího zařízení, je investor zemních prací povinen pro jednoznačné stanovení jeho polohy provést na určených místech a v nezbytném rozsahu ruční odkrytí kabelu podle pokynů technika EG.D, a.s. (dále jen EGD). **Vytyčení kabelů VN, NN zajistí Lubomír Pavlíček, tel.: 51536-4740, mail: lubomir.pavlicek@egd.cz.**

4. Provádění zemních prací v ochranném pásmu kabelového vedení výhradně klasickým ručním náradím bez použití jakýchkoli mechanismů s nejvyšší opatrností, nebude-li provozovatelem zařízení stanoveno jinak.
5. Vhodné zabezpečení obnaženého kabelu (podložení, vyvěšení, ...), aby nedošlo k jeho poškození poruchou nebo nepovolanou osobou a označení výstražnými tabulkami bude provedeno podle pokynů technika EGD. Další podmínky pro zabezpečení našeho zařízení si vyhrazujeme při vytyčení nebo po jeho odkrytí.
6. Vyřešení způsobu provedení souběhů a křížení výše zmíněné akce s rozvodným zařízením musí odpovídat příslušným ČSN.
7. Přizvání technika EGD ke kontrole křížovatek a souběhů před záhozem výkopu. O kontrole bude proveden zápis do montážního nebo stavebního deníku. Při nedodržení této podmínky budou poruchy, vzniklé na zařízení, odstraňovány na náklady investora stavby.
8. Po dokončení musí stavba z pohledu ochrany před provozními a poruchovými vlivy distribuční soustavy odpovídat příslušným normám, zejména PNE 33 3301, PNE 33 3302, PNE 34 1050, ČSN EN 50 341-1, PNE 33 0000-1, ČSN EN 50 522, ČSN EN 61 936-1, ČSN 73 6005.
9. Po dokončení stavby připomínáme, že v OP distribučního zařízení je dále zakázáno:
  - a) zřizovat bez souhlasu vlastníka těchto zařízení stavby či umisťovat konstrukce a jiná podobná zařízení, jakož i uskladňovat hořlavé a výbušné látky
  - b) provádět bez souhlasu jeho vlastníka zemní práce
  - c) u nadzemního vedení nechávat růst porosty nad výšku 3 m
  - d) u podzemního vedení vysazovat trvalé porosty a přejíždět vedení mechanismy o celkové hmotnosti nad 6 t.
10. V projektové dokumentaci a při stavbě budou respektovány podmínky uvedené ve vyjádření č. 26125397, s platností do 27.06.2023, o existenci zařízení distribuční soustavy ve vlastnictví a provozování EGD a podmínkách práce v jeho blízkosti.
11. Veškerá stavební činnost v OP distribučního a sdělovacího zařízení bude před jejím zahájením konzultována s příslušným správcem zařízení (kontakty na správce zařízení jsou uvedeny v závěru tohoto vyjádření), který stanoví bezpečnostní opatření pro práce v OP příslušného rozvodného zařízení dle platné ČSN EN 50 110-1.



12. Veškeré práce s mechanizací, jejichž části se za provozu mohou přiblížit k vodičům v OP nadzemního vedení 22 kV a výkopové práce v OP podzemního vedení 22 kV, je nutno provádět za beznapětového stavu vedení a vypnutí objednejte nejméně 25 kalendářních dnů předem. Práce s mechanizací v OP vedení 110 kV je nutno provádět za beznapětového stavu vedení a vypnutí objednejte nejpozději do 10. dne předchozího měsíce.

**Kontakty správců zařízení:**

**VN+NN:**

Regionální správa, Miroslav Kuchařík, tel.: 51536-4703,  
mail: miroslav.kucharik@egd.cz

**V případě nedodržení podmínek, stanovených v tomto vyjádření, nedodržení vzdáleností a dalších ustanovení souvisejících norem a právních předpisů, v platném znění, nesouhlasíme po ukončení stavby s její kolaudací.**

S přátelským pozdravem

EG.D, a.s.

 **eg·d**  
EG.D, a.s.  
Lidická 1873/36, Černá Pole, 602 00 Brno

001

## **Informace o minimálních vzdálenostech a ochranných pásmech zařízení**

### **Minimální vzdálenosti platné pro nadzemní vedení NN dle PNE 333302 (výběr)**

Výška nad volným terénem: holé vodiče min. 6 m, izolované min. 5,5 m

Výška nad pozemními komunikacemi - silnice: holé vodiče min. 6 m, izolované min. 5,5 m; chodníky, cyklostezky: holé vodiče min. 5 m, izolované min. 4 m

Výška nad neschůdnou částí objektu: holé vodiče min. 0,5 m, izolované min. 0,3 m

Vzdálenost od okapů: holé vodiče min. 0,2 m, izolované min. 0,1 m

Výška nad schůdnými částmi objektu: holé vodiče min. 4 m, izolované min. 3 m

Vodorovná vzdálenost od schůdných částí objektu: holé vodiče min. 2 m, izolované min. 1 m

Minimální vzdálenosti holých vodičů od oken: nad – 1 m, vedle – 1 m, pod – 1 m, před – 2 m.

**Minimální vzdálenosti holých vodičů od střešních oken: holé vodiče min. 3 m, izolované min. 2 m**

### **Minimální vzdálenosti platné pro nadzemní vedení VN 22kV dle ČSN EN 50423-1, PNE 333301 (výběr)**

Výška nad volným terénem: holé a izolované vodiče min. 6 m, slaněné min. 5,6 m

Výška nad pozemními komunikacemi – dálnice: min. 7 m; silnice: holé a izolované vodiče min. 6 m, slaněné min. 5,6 m; chodníky, cyklostezky: holé vodiče min. 6 m, izolované min. 5,6 m, slaněné min. 5 m

Ostatní vzdálenosti jsou uvedeny v PNE 333301.

### **Minimální vzdálenosti platné pro nadzemní vedení VVN 110 kV dle ČSN EN 50341-1, PNE 333300**

Výška nad volným terénem a zemědělskými plochami: holé vodiče min. 6 m.

Výška nad účelovými komunikacemi: holé vodiče min. 6 m,

Výška nad silnicí: min. 7 m.

### **Ochranná pásma dle zákona č. 458/2000 Sb., § 46**

**1. Nadzemní vedení VN, VVN** – je definováno jako souvislý prostor vymezený svislými rovinami vedenými po obou stranách vedení ve vodorovné vzdálenosti, měřené kolmo na vedení, která činí od krajního vodiče vedení na obě jeho strany:

pro zařízení zrealizovaná do 31.12.1994

- u venkovního vedení s napětím nad 1 kV do 35 kV včetně - **10 m**
- u venkovního vedení s napětím nad 35 kV do 110 kV včetně - **15 m**

pro zařízení zrealizovaná od 1.1.1995

- u vedení s napětím nad 1 kV do 35 kV včetně pro vodiče bez izolace - **7 m**, pro vodiče s izolací základní - **2 m**, pro závěsná kabelová vedení - **1 m**
- u venkovního vedení s napětím nad 35 kV do 110 kV včetně - **12 m**

**2. kabelová vedení všech druhů napětí do 110 kV** (včetně ovládacích, signálních, sdělovacích ve správě ECR) činí OP od krajního kabelu na každou stranu **1 m**

**3. Elektrická stanice** – je vymezeno svislými rovinami vedenými ve vodorovné vzdálenosti

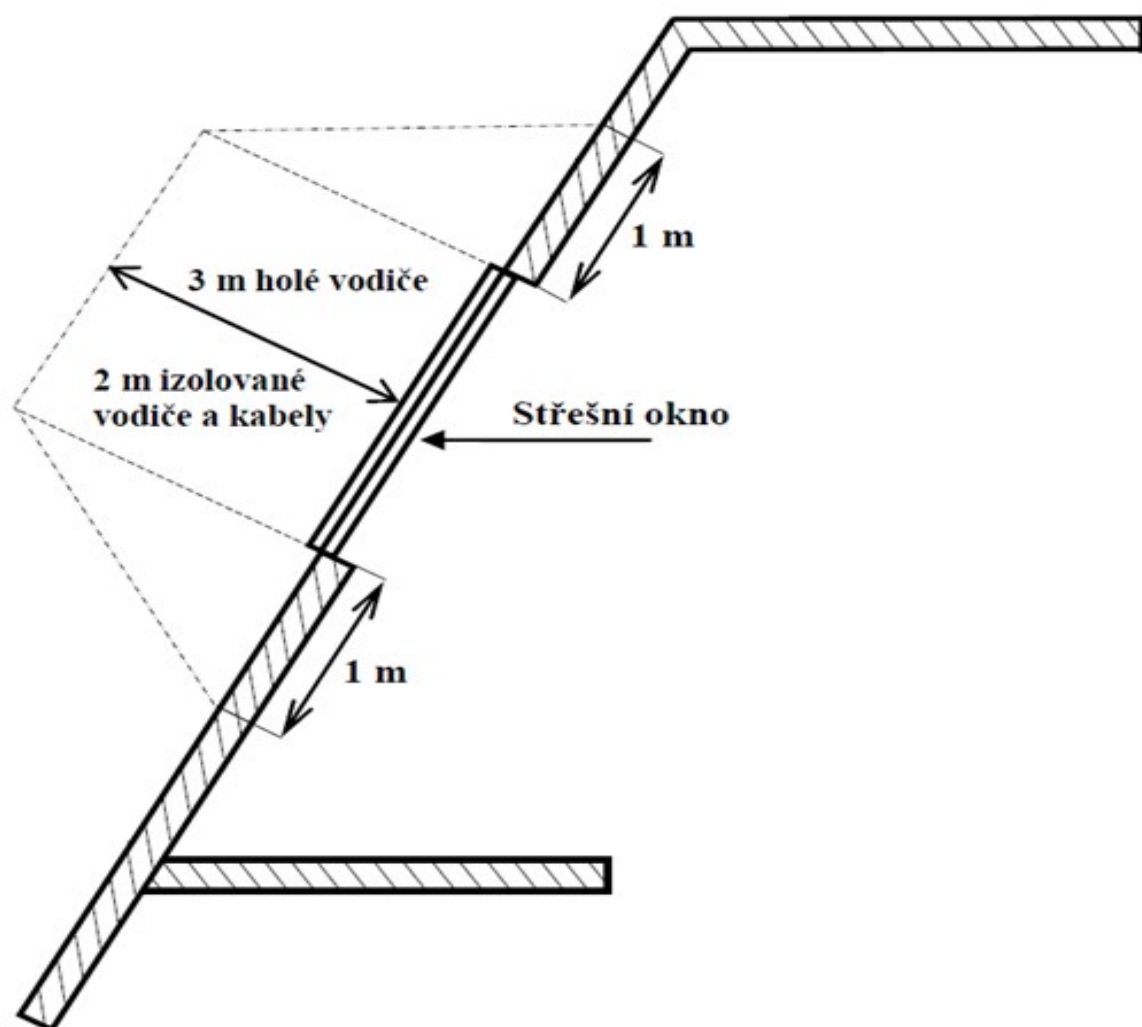
pro zařízení zrealizovaná do 31.12.1994

- u el.stanic s převodem napětí z úrovně nad 1 kV a menší než 52 kV na úroveň NN - **10 m**
- u el. stanic s napětím větším než 52 kV **30 m** kolmo na oplocenou nebo obezděnou hranici objektu stanice

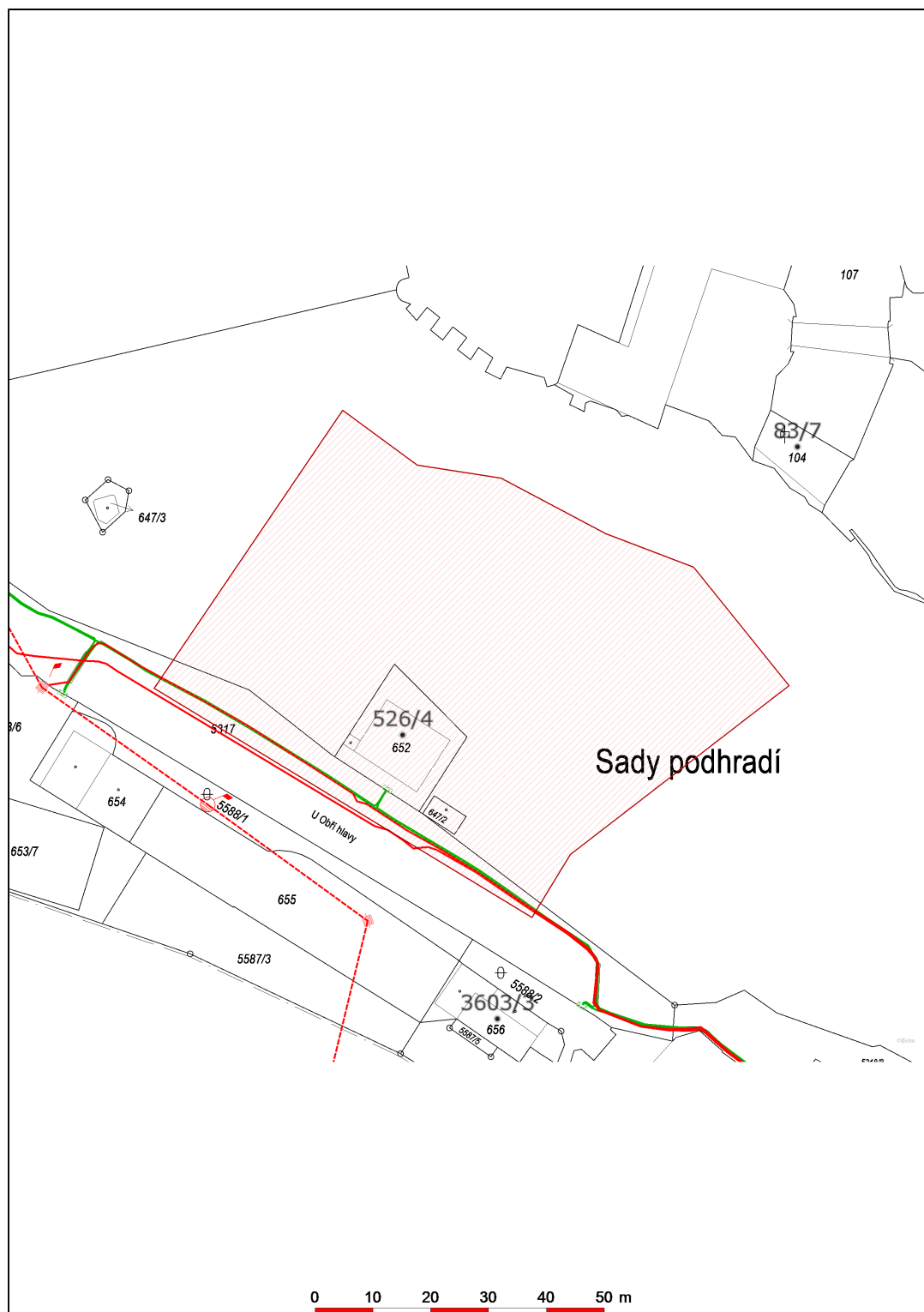
pro zařízení zrealizovaná od 1.1.1995

- u venkovní stožárové el.stanice s převodem napětí z úrovně nad 1 kV a menší než 52 kV na úroveň NN - **7 m**
- u kompaktních a zděných el. stanic s převodem napětí z úrovně nad 1 kV a menší než 52 kV na úroveň NN - **2 m** a u vestavěných el. stanic - **1 m** od obestavění
- u venkovních elektrických stanic a dále stanic s napětím větším než 52 kV v budovách **20 m** od oplocení nebo od vnějšího líce obvodového zdiva

**Další podmínky pro provádění činností a prací v OP kabelů jsou stanoveny ve vyjádření vystaveném EG.D, a.s., případně při vytýčení.**



# Informativní zákres sítí **elektro** k žádosti 26125397



Datum 27.06.2021

**eg·d**

001

EG.D, a.s.  
Lidická 1873/36, Černá Pole, 602 00 Brno



naše značka  
5002412029  
vyřizuje  
Jaroslav Kápička  
datum  
27.06.2021

Město Znojmo  
Obroková 1/12  
66902 Znojmo

Věc:  
**Sanace skal - DPS 2021, SO DB18**

K.ú. - p.č.: Znojmo-město

Stavebník: Město Znojmo, Obroková 1/12, 66902 Znojmo

Účel stanoviska: Informace o výskytu sítí (formát PDF)

GasNet, s.r.o., jako provozovatel distribuční soustavy (PDS) a technické infrastruktury, zastoupený GasNet Služby, s.r.o., vydává toto stanovisko:

TOTO STANOVISKO SLOUŽÍ POUZE JAKO SDĚLENÍ O POLOZE A PRŮBĚHU PLYNÁRENSKÝCH ZAŘÍZENÍ A PLYNOVODNÍCH PŘÍPOJEK (dále jen PZ) V ZÁJMOVÉM ÚZEMÍ VYZNAČENÉM V PŘÍLOZE.

STANOVISKO BYLO VYGENEROVÁNO NA ZÁKLADĚ VAŠÍ ŽÁDOSTI AUTOMATICKY.

V zájmovém území vyznačeném v příloze tohoto stanoviska, nebo jeho blízkosti se NACHÁZÍ PROVOZOVANÁ PZ ve vlastnictví nebo správě GasNet s.r.o. - viz příloha s informativní polohou PZ a informací v legendě. Upozorňujeme, že v zájmovém území vyznačeném v příloze tohoto stanoviska se mohou nacházet PZ, která jsou ve fázi výstavby a doposud nebyla předána GasNet s.r.o. k provozování. Taktéž se v zájmovém území mohou nacházet PZ jiných vlastníků či správců, případně i dlouhodobě nefunkční/neprovozovaná PZ bez dostupných informací o jejich poloze a vlastnictví. Tato PZ NEJSOU v příloze vyznačena a NEJSOU předmětem tohoto stanoviska.

TOTO STANOVISKO NELZE POUŽÍT PRO:

- jednání s orgány státní správy ve věcech územního plánování a stavebního řádu dle zákona č. 183/2006 Sb. v platném znění ve věci územního řízení, řízení o územním souhlasu, veřejnoprávní smlouvy pro umístění stavby, zjednodušeného územní řízení, ohlášení, stavebního řízení, společné územního a stavebního řízení, vodoprávního rozhodnutí, veřejnoprávní smlouvy o provedení stavby nebo oznámení stavebního záměru s certifikátem autorizovaného inspektora.
- pro zahájení stavební činnosti v ochranném a bezpečnostním pásmu PZ včetně objednání vytyčení za tímto účelem

TOTO STANOVISKO LZE POUŽÍT POUZE PRO:

- případné upřesnění polohy PZ jeho vytyčením za účelem zpracování projektové dokumentace stavby. Vytyčení provede příslušná provozní oblast ZDARMA. Formulář a kontakt naleznete na <https://www.gasnet.cz/cs/ds-vytyceni-pz/>, lze využít QR kód, který je uveden v tomto stanovisku. Při podání žádosti uvede žadatel naši značku (číslo jednací) uvedenou v úvodu tohoto stanoviska. O provedeném vytyčení trasy bude sepsán protokol.

POKUD HODLÁTE POUŽÍT POSKYTNUTÉ INFORMACE PRO ZPRACOVÁNÍ PROJEKTOVÉ DOKUMENTACE (dále jen PD) ZA ÚČELEM ZÍSKÁNÍ SOUHLASU SE STAVEBNÍ ČINNOSTÍ V OCHRANNÉM A BEZPEČNOSTNÍM PÁSMU PZ, SDĚLUJEME VÁM TYTO DALŠÍ INFORMACE:

1) O poskytnutí polohy stávajících PZ ve správě GasNet, s.r.o. v digitální podobě (dgn,dwg) lze požádat prostřednictvím služby Vektorová data, která je dostupná na <https://dpo.gasnet.cz/zadost-o-vektorova-data>. Tato služba je určena odborné veřejnosti (projekční firmy) a obcím a krajům (oblast územního plánování).

2) PD, ve které budou zakreslena PZ dle poskytnutých mapových nebo elektronických podkladů, požadujeme předložit k

**GasNet Služby, s.r.o.**

Plynárenská 499/1 · Zábřovice · 602 00 Brno · T 555 90 10 10 · [www.gasnet.cz](http://www.gasnet.cz)

IČ: 27935311 · DIČ: CZ27935311

**Zápis do obchodního rejstříku:** Krajský soud v Brně, sp. zn. C 57165, dne 26. 7. 2007

**Certificate of incorporation:** Regional Court in Brno, ref. number C 57165, on 26th July 2007

Zákaznická linka GasNet 555 90 10 10, [info@gasnet.cz](mailto:info@gasnet.cz), [www.gasnet.cz](http://www.gasnet.cz)



odsouhlasení podáním žádosti na portálu Distribuce plynu online <https://dpo.gasnet.cz/zadost-o-stanovisko>. Tato povinnost je dána ustanovením zákona č. 458/2000 Sb., §68 a §69.

3) PD bude vypracována ve smyslu stavebního zákona č. 183/2006 Sb. ve znění pozdějších předpisů.

4) Pokud v poskytnutých mapových podkladech naleznete informaci o PLÁNOVANÉ STAVBĚ PŘED REALIZACÍ, jedná se o situaci, kdy v zájmovém území nebo v jeho blízkosti se připravuje plynárenská stavba (rekonstrukce, nová výstavba, přeložka). V případě, že se bude jednat o připravovanou investici GasNet s.r.o., požadujeme Vaši stavbu koordinovat s naším záměrem.

5) Pokud v poskytnutých mapových podkladech naleznete informaci o PROVEDENÉ VÝSTAVBĚ, KTERÁ NENÍ UVEDENA DO PROVOZU, jedná se o situaci, kdy v zájmovém území nebo v jeho blízkosti je vybudováno PZ, které bude v blízké době uvedeno do provozu. Na tato PZ se vztahují ochranná, případně bezpečnostní pásma dle zákona č. 458/2000 Sb. ve znění pozdějších předpisů. Informace o možnosti poskytnutí digitálních dat (dgn,dwg) a podmínky výdeje získáte na adrese: <http://www.gasnet.cz/cs/zadost-o-vektorova-data/>.

6) Pokud Vaše zájmové území protíná PÁSMO VLIVU ANODOVÉHO UZEMNĚNÍ STANICE KATODICKÉ OCHRANY (SKAO), je třeba individuálního posouzení v závislosti na připravované stavbě. Je nutné podat novou žádost na <https://dpo.gasnet.cz/zadost-o-stanovisko> s důvodem žádosti Předprojektová příprava. K žádosti připojte podrobné informace o záměru stavby a její konstrukci. Obdržíte stanovisko, kde budou sděleny podrobné podmínky pro umístění stavby v blízkosti tohoto řízení.

7) V případě potřeby dalších informací kontaktujte technika prostřednictvím Kontaktního systému <http://www.gasnet.cz/cs/kontaktni-system/> (Stanovisko k existenci sítí a ke stavbě NEplynárenského zařízení).

#### PLYNOFIKACE NEMOVITOSTI:

Požadavek na připojení nového odběrného místa nebo technické změny u existujícího odběrného místa musí být projednán prostřednictvím žádosti o připojení k distribuční soustavě. Podrobné informace naleznete na stránkách GasNet s.r.o. <https://www.gasnet.cz/cs/zakaznik/>.

V případě, že plánovaná plynifikace vyvolá rozšíření plynovodní sítě (připojení více odběrných míst), musí být toto projednáno s GasNet s.r.o. Podrobné informace naleznete na stránkách <https://www.gasnet.cz/cs/zadost-o-rozsireni-ds/>.

Toto stanovisko platí pouze pro území vyznačené v příloze tohoto stanoviska a to 24 měsíců ode dne jeho vydání.

Za správnost a úplnost dokumentace předložené s žádostí včetně jejího souladu s platnými předpisy plně zodpovídá její zpracovatel. Stanovisko nenahrazuje případná další stanoviska k jiným částem stavby.

V případě další korespondence nebo jednání (např. změna stavby) uvádějte naši značku - 5002412029 a datum tohoto stanoviska. Kontakty jsou k dispozici na <https://www.gasnet.cz/cs/kontaktni-system/>.

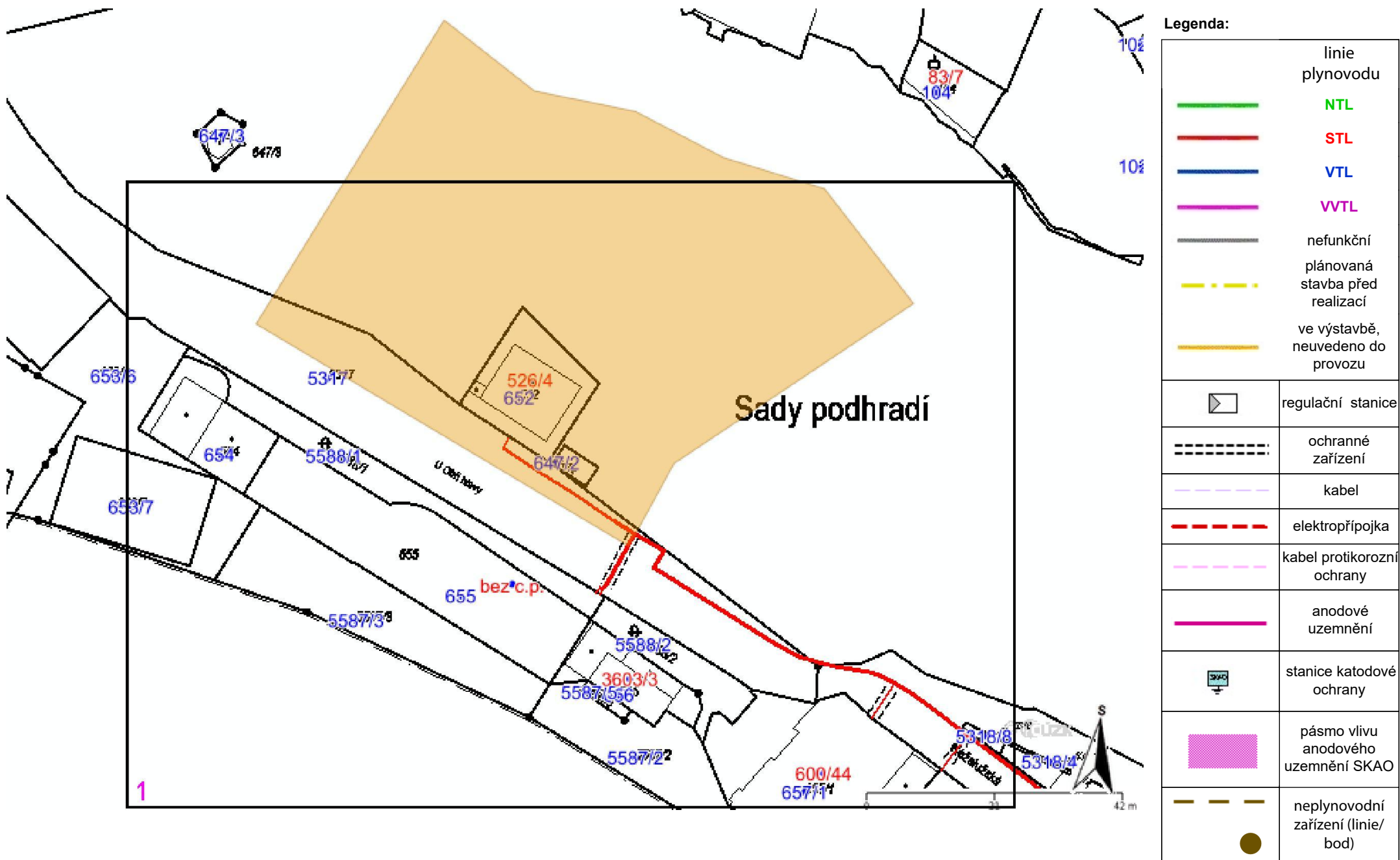


GasNet, s.r.o.  
zastoupená společností GasNet Služby, s.r.o., IČ 27935311  
Jaroslav Kápička  
Vedoucí zpracování externích požadavků  
Odbor zpracování externích požadavků

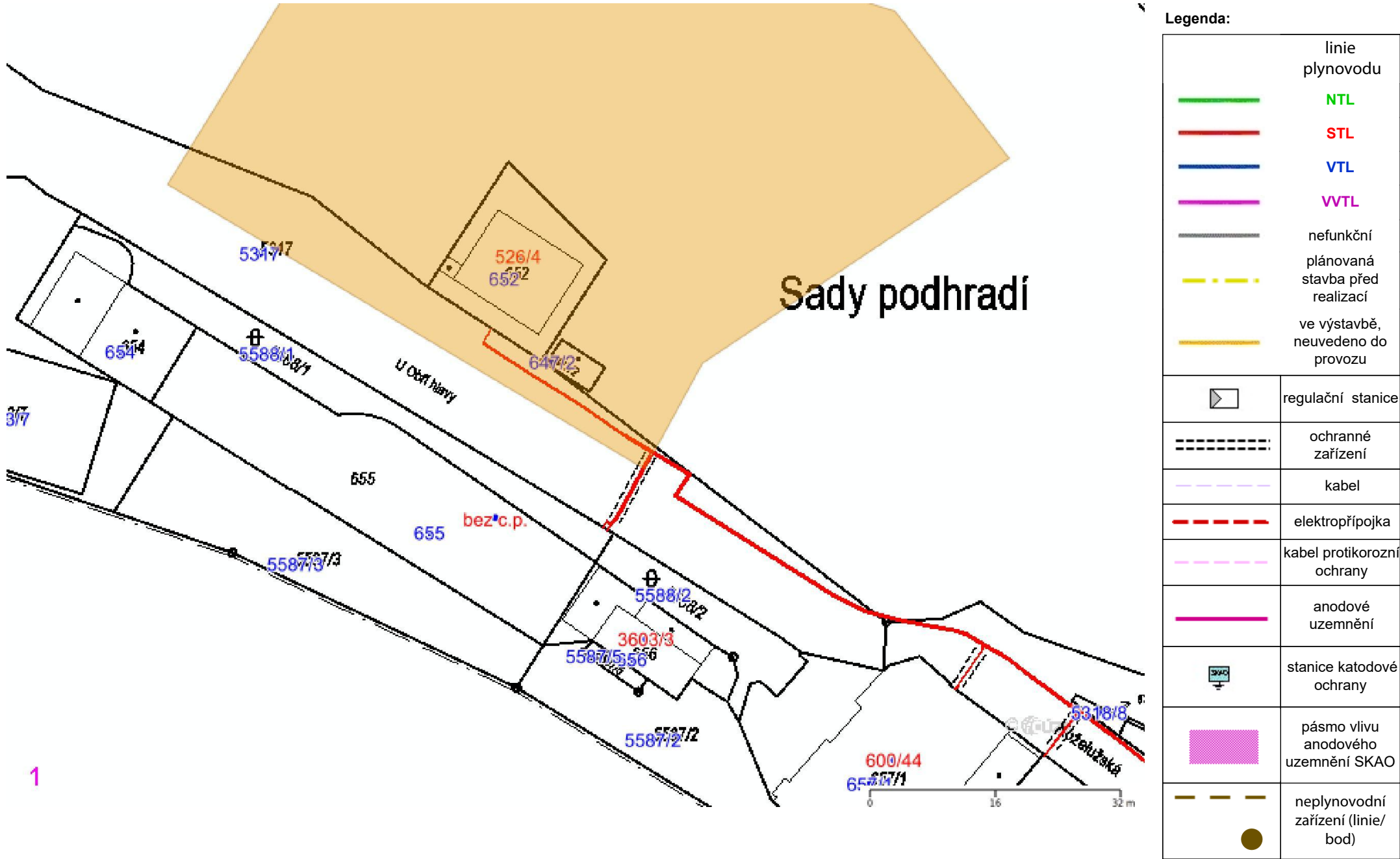
Přílohy: Detailní zákres plynárenského zařízení

**Příloha: Detailní zakres plynárenského zařízení. Tato příloha je nedílnou součástí stanoviska č. 5002412029 ze dne 27.06.2021.**

Provozovatel DS: GasNet, s.r.o.; Stavebník: Město Znojmo, Obroková 1/12, 66902 Znojmo. K.ú.: Znojmo-město.



Provozovatel DS: GasNet, s.r.o.; Stavebník: Město Znojmo, Obroková 1/12, 66902 Znojmo. K.ú.: Znojmo-město.





naše značka  
5002417579  
vyřizuje  
Oto Valehrach DiS.  
datum  
27.07.2021

Ing. Ondřej Holý  
Přední Chlum č.p. 40  
26256 Milešov

Věc:  
**Sanace skal – DPS 2021, SO DB18**  
K.ú. - p.č.: Znojmo-město-647/1, 5317

Stavebník: Město Znojmo, Obroková 1/12, 66902 Znojmo

Účel stanoviska: Povolení stavby - stavební režim (ÚR+SP)

GasNet, s.r.o., jako provozovatel distribuční soustavy (PDS) a technické infrastruktury, zastoupený GasNet Služby, s.r.o., vydává toto stanovisko:

**V ZÁJMOVÉM ÚZEMÍ STAVBY SE NACHÁZÍ TATO PLYNÁRENSKÁ ZAŘÍZENÍ A PLYNOVODNÍ PŘÍPOJKY:**

- STL plynovod OC DN 150 a STL přípojky

Vzhledem k místním poměrům souhlasíme se zřízením staveniště v ochranném pásmu plynárenského zařízení. Staveniště bude realizováno pouze po dobu výstavby, která se odhaduje dle předložené PD na cca 2 měsíce.

Při realizaci stavby je nutno dodržovat veškerá pravidla stanovená pro práce v ochranném pásmu (OP) plynárenského zařízení a plynovodních přípojek, které činí 1 m na každou stranu od obrysu plynovodu a přípojek. V tomto pásmu nesmí být umísťovány žádné nadzemní stavby, prováděna výšková úprava terénu. Veškeré stavební práce budou prováděny v OP výhradně ručním způsobem a musí být vykonávány tak, aby v žádném případě nenarušily bezpečný provoz plynárenského zařízení.

V rozsahu této stavby souhlasíme s povolením stavby dle zákona 183/2006 Sb. ve znění pozdějších předpisů. Tento souhlas platí pro územní řízení, řízení o územním souhlasu, veřejnoprávní smlouvy pro umístění stavby, zjednodušené územní řízení, ohlášení, stavební řízení, společné územní a stavební řízení, veřejnoprávní smlouvu o provedení stavby nebo oznámení stavebního záměru s certifikátem autorizovaného inspektora.

V zájmovém území se mohou nacházet plynárenská zařízení jiných vlastníků či správců, případně i dlouhodobě nefunkční/neprovozovaná plynárenská zařízení bez dostupných informací o jejich poloze a vlastnictví.

Plynárenská zařízení a plynovodní přípojky (dále jen PZ) jsou dle ust. § 2925 zákona č. 89/2012 Sb., občanského zákoníku, provozovány jako zařízení zvláště nebezpečná a z tohoto důvodu jsou chráněna ochranným pásmem dle zákona č. 458/2000 Sb. ve znění pozdějších předpisů.

Rozsah ochranného pásma je stanoven v zákoně 458/2000 Sb. ve znění pozdějších předpisů.

Stavební činnosti je možné realizovat pouze při dodržení podmínek stanovených v tomto stanovisku. Nebudou-li tyto podmínky dodrženy, budou stavební činnosti považovány dle § 68 zákona č. 458/2000 Sb. ve znění pozdějších předpisů za činnost bez našeho předchozího souhlasu. Při každé změně projektu nebo stavby (zejména trasy navrhovaných inženýrských sítí) je nutné požádat o nové stanovisko k této změně.

Nedodržení podmínek uvedených v tomto stanovisku zakládá odpovědnost stavebníka za vzniklé škody.

**GasNet Služby, s.r.o.**

Plynárenská 499/1 · Zábřovice · 602 00 Brno · T 555 90 10 10 · [www.gasnet.cz](http://www.gasnet.cz)

IČ: 27935311 · DIČ: CZ27935311

**Zápis do obchodního rejstříku:** Krajský soud v Brně, sp. zn. C 57165, dne 26. 7. 2007

**Certificate of incorporation:** Regional Court in Brno, ref. number C 57165, on 26th July 2007

Zákaznická linka GasNet 555 90 10 10, [info@gasnet.cz](mailto:info@gasnet.cz), [www.gasnet.cz](http://www.gasnet.cz)

Za stavební činnosti se pro účely tohoto stanoviska považují všechny činnosti prováděné v ochranném pásmu PZ (tzn. bezvýkopové technologie a terénní úpravy) a činnosti mimo ochranné pásmo, pokud by takové činnosti mohly ohrozit bezpečnost a spolehlivost PZ (např. trhací práce, sesuvy půdy, vibrace, apod.).

Případné zřizování stavenišť, skladování materiálů, stavebních strojů apod. bude realizováno mimo ochranné pásmo PZ (není-li ve stanovisku uvedeno jinak).

Při použití nákladních vozidel, stavebních strojů a mechanismů požadujeme zabezpečit případný přejezd přes PZ uložením betonových panelů v místě přejezdu PZ.

**PŘI REALIZACI STAVBY BUDOU DODRŽENY TYTO PODMÍNKY PRO PROVÁDĚNÍ STAVEBNÍ ČINNOSTI:**

(1) Před zahájením stavební činnosti bude provedeno vytyčení trasy a přesné určení uložení PZ. Vytyčení trasy provede příslušná regionální oblast ZDARMA. Formulář a kontakt naleznete na <https://www.gasnet.cz/cs/ds-vytyceni-pz/>, lze využít QR kód, který je uveden v tomto stanovisku. Při podání žádosti uvede žadatel naši značku (číslo jednací) uvedenou v úvodu tohoto stanoviska a sdělí termín zahájení a ukončení stavby. O provedeném vytyčení trasy bude sepsán protokol. Přesné určení uložení PZ (sondou) je povinen provést stavebník na svůj náklad.

**BEZ VYTYČENÍ TRASY A PŘESNÉHO URČENÍ ULOŽENÍ PZ STAVEBNÍKEM NESMÍ BÝT VLASTNÍ STAVEBNÍ ČINNOST ZAHÁJENA. VYTYČENÍ POVAŽUJEME ZA ZAHÁJENÍ STAVEBNÍ ČINNOSTI V OCHRANNÉM A BEZPEČNOSTNÍM PÁSMU PZ. PROTOKOL O VYTYČENÍ MÁ PLATNOST 2 MĚSÍCE.**

(2) Stavebník je povinen stavebnímu podnikateli prokazatelně předat kopii tohoto stanoviska. Převzetí kopie stvrdí stavební podnikatel stavebníkovi svým podpisem a zápisem do stavebního deníku. Pracovníci provádějící stavební činnosti budou prokazatelně seznámeni s polohou PZ, rozsahem ochranného pásma a těmito podmínkami.

(3) Bude dodržena mj. ČSN 73 6005, u Hospodářské komory České republiky registrovaných TPG 702 01, TPG 702 04 a TPG 700 03 a zákon č.458/2000 Sb. ve znění pozdějších předpisů, případně další předpisy související s uvedenou stavbou.

(4) Při provádění stavební činnosti v ochranném pásmu PZ vč. přesného určení uložení PZ je stavebník povinen učinit taková opatření, aby nedošlo k poškození PZ nebo ovlivnění jejich bezpečnosti a spolehlivosti provozu. Nebude použito nevhodného nářadí, zemina bude těžena pouze ručně bez použití pneumatických, elektrických, bateriových a motorových nářadí.

(5) V případě použití bezvýkopových technologií (např. protlaku) bude před zahájením stavební činnosti provedeno úplné obnažení PZ v místě křížení na náklady stavebníka. Technologie musí být navržena tak, aby v místě křížení nebo souběhu s PZ byl dostatečný stranový nebo výškový odstup od PZ, který zajistí nepoškození PZ během prací a to s ohledem na použitou bezvýkopovou technologii a všechny její účinky na okolní terén. V případě, že nemůže být tato podmínka dodržena, nesmí být použita bezvýkopová technologie.

(6) Odkrytá PZ budou v průběhu nebo při přerušení stavební činnosti řádně zabezpečena proti jejich poškození.

(7) Poklopy uzávěrů a ostatních armatur na PZ, vč. hlavních uzávěrů plynu (HUP) na odběrném plynovém zařízení udržovat stále přístupné a funkční po celou dobu trvání stavební činnosti.

(8) Bude zachována hloubka uložení PZ (není-li ve stanovisku uvedeno jinak).

(9) Stavebník je povinen neprodleně oznámit každé i sebemenší poškození PZ (vč. drobných vrypů do PE potrubí, poškození izolace, signalizačního vodiče, výstražné fólie, markeru atd.) na telefon 1239.

(10) Před provedením zásypu výkopu a v průběhu stavby bude provedena kontrola dodržení podmínek stanovených pro stavební činnosti v ochranném pásmu PZ. Povinnost kontroly se vztahuje i na PZ, která nebyla odhalena. Kontrolu provede příslušná regionální oblast (formulář a kontakt naleznete na <https://www.gasnet.cz/cs/ds-vytyceni-pz/>, lze využít QR kód, který je uveden v tomto stanovisku). Při žádosti uvede žadatel naši značku (číslo jednací) uvedenou v úvodu tohoto stanoviska. Kontrolu je třeba objednat min. 5 dnů předem.

Předmětem kontroly je také ověření dodržení stanovené odstupové vzdálenosti staveb, které byly povoleny v ochranném a bezpečnostním pásmu PZ.

(11) O provedené kontrole bude sepsán protokol. Bez provedené kontroly nesmí být PZ zasypána. Stavebník je povinen na základě výzvy provozovatele PZ, nebo jeho zástupce doložit průkaznou dokumentaci o nepoškození PZ během výstavby nebo provést na své náklady kontrolní sondy v místě styku stavby s PZ.

(12) PZ budou po kontrole řádně podsypána a obsypána těženým pískem, bude provedeno zhutnění a bude osazena výstražná fólie žluté barvy, vše v souladu s u Hospodářské komory České republiky registrovaných TPG 702 01 a TPG 702 04.

(13) Neprodleně po skončení stavební činnosti budou řádně osazeny všechny poklopy a nadzemní prvky PZ.

(14) Pokud stavebník nedodrží podmínky stanovené tímto stanoviskem bude činnost stavebníka vyhodnocena



provozovatelem PZ jako narušení ochranného nebo bezpečnostního pásma PZ a budou z toho vyvozeny příslušné důsledky.

Platí pouze pro území vyznačené v příloze tohoto stanoviska a to 24 měsíců ode dne jeho vydání.

V případě dotčení pozemku v majetku společnosti GasNet, s.r.o. je třeba dále projednat smluvní vztah k tomuto pozemku. Kontakt na projednání naleznete na adrese [www.gasnet.cz/cs/kontaktni-system/](https://www.gasnet.cz/cs/kontaktni-system/), činnost Smluvní vztahy - pozemky a budovy plynárenských zařízení.

Za správnost a úplnost dokumentace předložené s žádostí včetně jejího souladu s platnými předpisy plně zodpovídá její zpracovatel. Stanovisko nenahrazuje případná další stanoviska k jiným částem stavby.

V případě další korespondence nebo jednání (např. změna stavby) uvádějte naši značku - 5002417579 a datum tohoto stanoviska. Kontakty jsou k dispozici na <https://www.gasnet.cz/cs/kontaktni-system/>.



GasNet, s.r.o.  
zastoupená společností GasNet Služby, s.r.o., IČ 27935311  
Oto Valehrach DiS.  
Technik externích požadavků-Morava  
Oddělení zpracování ext.požadavků-Morava  
OTO.VALEHRACH@GASNET.CZ

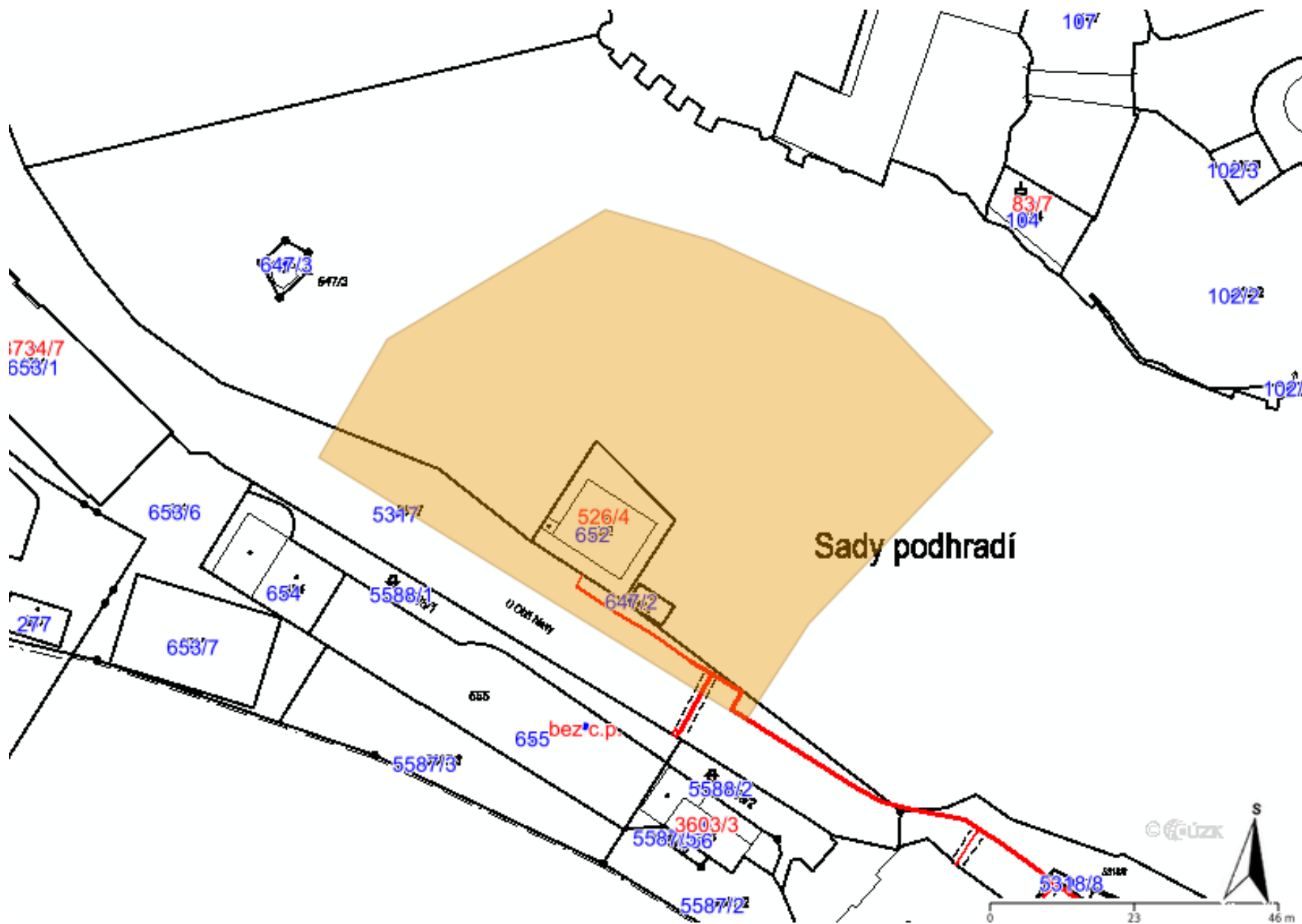


Zažádejte o vytyčení

Přílohy: Orientační zakres plynárenského zařízení, Detailní zakres plynárenského zařízení, Ověřená příloha žadatele

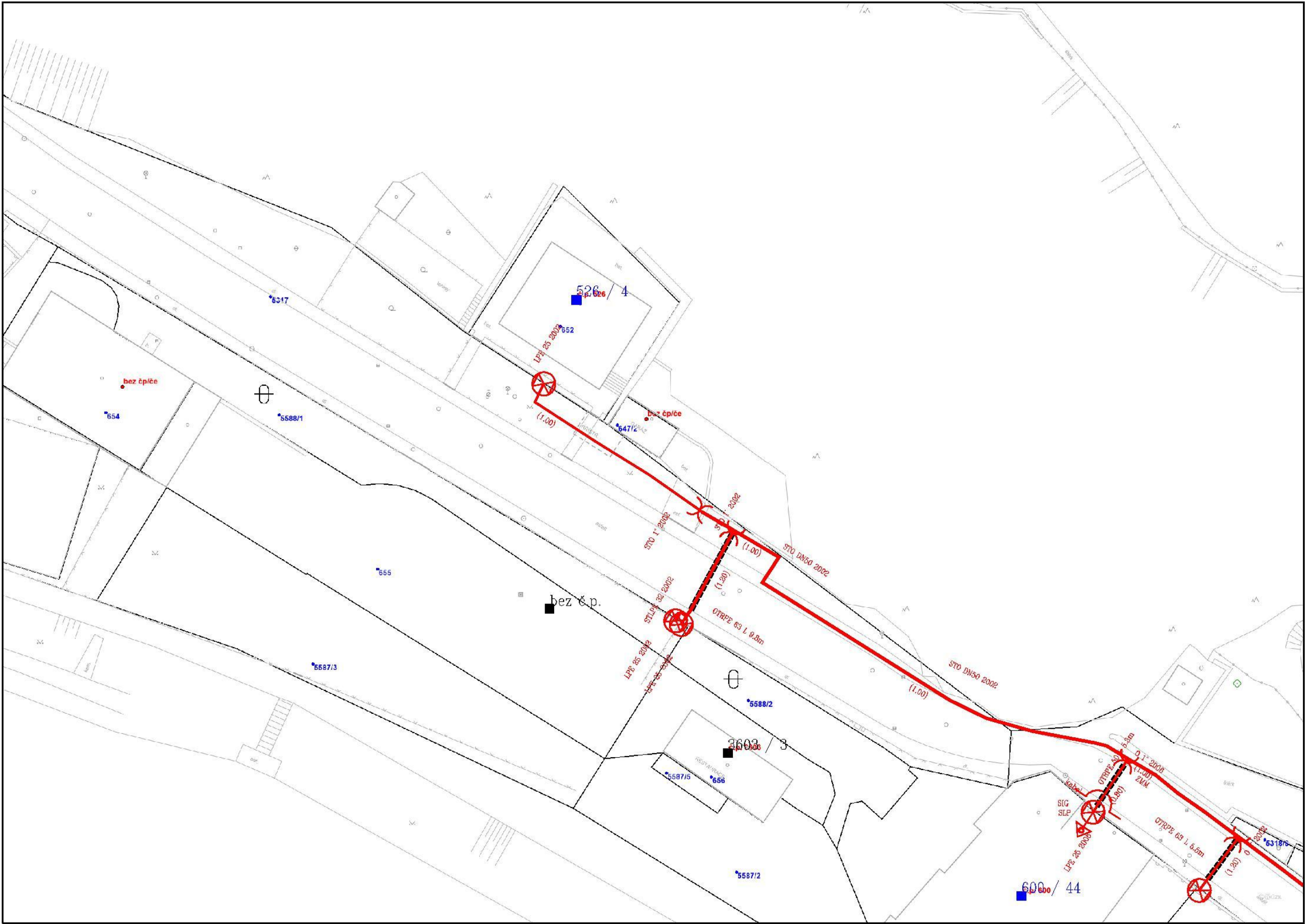
**Příloha: Orientační zakres plynárenského zařízení. Tato příloha je nedílnou součástí stanoviska č. 5002417579 ze dne 27.07.2021.**

















Provozovatel DS: GasNet, s.r.o.; Stavebník: Město Znojmo, Obroková 1/12, 66902 Znojmo. K.ú.: Znojmo-město-647/1, 5317.



#### Legenda:

|                                     |  |
|-------------------------------------|--|
| linie plynovodu                     |  |
| NTL                                 |  |
| STL                                 |  |
| VTL                                 |  |
| VTLL                                |  |
| nefunkční                           |  |
| plánovaná stavba před realizací     |  |
| ve výstavbě, neuvedeno do provozu   |  |
| regulační stanice                   |  |
| ochranné zařízení                   |  |
| kabel                               |  |
| elektropřipojka                     |  |
| kabel protikoroziční ochrany        |  |
| anodové uzemnění                    |  |
| stanice katodové ochrany            |  |
| pásmo vlivu anodového uzemnění SKAO |  |
| neplynovodní zařízení (linie/ bod)  |  |



| Legenda:  |                                     |
|---|-------------------------------------|
|  | linie plynovodu<br><b>NTL</b>       |
|  | <b>STL</b>                          |
|  | <b>VTL</b>                          |
|  | <b>WTL</b>                          |
|  | nefunkční                           |
|  | plánovaná stavba před realizací     |
|  | ve výstavbě, neuvedeno do provozu   |
|  | regulační stanice                   |
|  | ochranné zařízení                   |
|  | kabel                               |
|  | elektropřípojka                     |
|  | kabel protikoroziční ochrany        |
|  | anodové uzemnění                    |
|  | stanice katodové ochrany            |
|  | pásmo vlivu anodového uzemnění SKAO |
|  | neplynovodní zařízení (linie/ bod)  |





- [illegible]

| Pozemek, parcela č. | Katastrální území | Výměra dle KN [m <sup>2</sup> ] | Způsob využití, druh pozemku | Dobýaný zábor [m <sup>2</sup> ] | Trvalý zábor [m <sup>2</sup> ] | Vlastníci, jiní oprávnění dle KN            |
|---------------------|-------------------|---------------------------------|------------------------------|---------------------------------|--------------------------------|---|
| 647/1               | Znojmo-město      | 26 755                          | zeleň, ost. pl.              | 3 854                           | 0                              | Město Znojmo<br>Okresní V/12, 699/02 Znojmo |
| 5317                | Znojmo-město      | 2 803                           | ost. kom., ost. pl.          | 168                             | 0                              | Město Znojmo<br>Okresní V/12, 699/02 Znojmo |

|   |                               |   |                                      |
|---|-------------------------------|---|--------------------------------------|
| Souřadný systém S-JTSK  |                               | VYPRACOVAL: <b>Ing. Matuš Klimech</b><br>ZODP. PROJEKTANT: <b>Ing. Ondřej Holy</b><br>Autorizovaný inženýr pro geodetiku číslo č. 0012237 |                                      |
|  <b>GEOTECHNIKA HOLÝ</b> |                               |   |                                      |
| OBJEDNATEL: <b>Město Znojmo</b><br>Obrázkova 14/2, 659 22 Znojmo  |                               |   |                                      |
| NÁZEV:  | <b>SANACE SKAL - DPS 2021</b> | C. ZAKÁZKY 2021-05-25<br>DATUM V/2021<br>MĚŘÍTKO 1 : 250<br>FORMÁT 6 x A4<br>POČET PARÉ 6 / 1-6   | DUSP / DPS<br>2021-05-25<br>SOUPRAVA |
| OBJEKT:   | <b>DB18</b>                   |   |                                      |
| ČÁST:   | <b>SITUACE STAVBY</b>         | <b>D.1</b>  |                                      |



Město Znojmo  
Ing. Jakub Malačka  
1/12  
669 22 Znojmo

Naše značka:  
7586/21/OVP/N

Datum:  
27.6.2021

**Toto vyjádření je vydáváno ve smyslu zákona č. 458/2000 Sb. a zákona č. 183/2006 Sb.,  
má platnost 2 roky od data jeho vydání.**

**Věc: Sanace skal - DPS 2021, SO DB18**

okres: Znojmo  
k.ú.: Znojmo-město

**NEZASAHUJE do bezpečnostního pásma VTL plynovodu a ochranného pásma  
telekomunikačního vedení NET4GAS, s.r.o.**

V další korespondenci uvádějte vždy číslo našeho vyjádření.

**NET4GAS, s.r.o.**  
Na Hřebenech II 1718/8, P.O.BOX 22  
140 21 Praha 4 - Nusle  
IČ: 27260364  
DIČ: CZ27260364 (43)

Aleš Novák  
Manažer, Dokumentace soustavy

Žádosti o vyjádření k VTL plynovodům a telekomunikačnímu vedení NET4GAS, s.r.o. zasílejte pomocí  
elektronické podatelny: [www.net4gas.cz](http://www.net4gas.cz) (Přepavní soustava - Žádost o vyjádření).





**Příloha k vyjádření: 7586/21/OVP/N**

### **Seznam souřadnic předmětu vyjádření:**

Souřadnice jsou uvedeny v souřadnicovém systému jednotné trigonometrické sítě katastrální (S-JTSK).

#### **Polygon č. 1 / 1**

| <b>Y [m]</b> | <b>X [m]</b> |
|--------------|--------------|
| 643546.342   | 1193758.982  |
| 643513.534   | 1193709.946  |
| 643496.953   | 1193722.293  |
| 643481.078   | 1193724.409  |
| 643469.436   | 1193731.818  |
| 643458.853   | 1193737.109  |
| 643446.153   | 1193739.932  |
| 643432.042   | 1193761.451  |
| 643469.084   | 1193787.204  |
| 643476.845   | 1193800.257  |



Vyřizuje: Dundáček Petr

E-mail: petr.dundacek@t-mobile.cz

Město Znojmo  
Ing. Jakub Malačka  
Obroková 1/12  
66902 Znojmo

Naše značka: **E33576/21**

V Praze dne: **27.6.2021**

**Vyjádření a stanovení podmínek pro udělení souhlasu s umístěním stavby v ochranném pásmu sítě technické infrastruktury ( TI ) společnosti T-Mobile Czech Republic a.s.**

Vydané podle § 101 ZÁKONA Č. 127/2005 Sb., o elektronických komunikacích a o změně některých souvisejících zákonů ( zákon o elektronických komunikacích – dále jen ZEK ), ve znění pozdějších předpisů a §161 zákona č. 183/2006 Sb., o územním plánování a stavebním řádu ( stavební zákon ) či dle dalších příslušných právních předpisů

**Věc: Sanace skal - DPS 2021, SO DB18**

Stupeň: Sloučené územní a stavební řízení

Na základě předložených projektových podkladů dáváme **souhlasné stanovisko k vydání Územního souhlasu / rozhodnutí (Stavebního povolení) a následně souhlas s realizací stavby.**

Dle předložených dokladů nedojde ke kolizi s technickou infrastrukturou společnosti **T-Mobile Czech Republic a.s.**

**Toto stanovisko má platnost 1 rok a nelze prodloužit. Po uplynutí platnosti zadejte žádost o nové stanovisko na:**  
<https://ochranasiti.t-mobile.cz/vyjadreni/>

**T-Mobile**  
T-Mobile Czech Republic a.s.  
Tomášova 2144/1  
148 00 Praha 4  
IČ 649 49 681, DIČ CZ64949681

.....  
Ochrana sítí  
Technologický úsek

**V další komunikaci nebo požadavku doplňujících dotazů, uvádějte do „Předmětu“ e-mailu vždy číslo jednací.**



Příloha č. 1

## Rekapitulace žádosti o vyjádření k existenci sítě elektronických komunikací

Číslo žádosti: **E33576/21**  
Název stavby /akce: **Sanace skal - DPS 2021, SO DB18**  
Datum podání žádosti: **27.6.2021**  
Důvod žádosti: **Sloučené územní a stavební řízení**  
Popis jiného důvodu žádosti:  
Poznámka:

### Žadatel

Firma / organizace: **Město Znojmo**  
IČ: **00293881**  
DIČ:  
Kontaktní osoba: **Ing. Jakub Malačka**  
Adresa: **Obroková 1/12**  
Město / obec: **Znojmo**  
PSČ: **66902**  
Stát:  
E-mail: **matusklincuch@gmail.com**  
Telefonní číslo: **776469440**

### Stavebník

Firma / organizace: **Město Znojmo**  
Kontaktní osoba: **Ing. Jakub Malačka**  
Adresa: **Obroková 1/12**  
Město / obec: **Znojmo**  
PSČ: **66902**  
Stát:  
E-mail: **matusklincuch@gmail.com**  
Telefonní číslo: **776469440**

### Stavba

Výška nad terénem (metry): **0 m**  
Projektant:  
Druh stavby: **Ostatní**  
Hodnota projektu: **2 mil. Kč**  
Měsíc zahájení stavby: **10/2022**  
Měsíc ukončení stavby: **11/2022**

### Odeslání stanoviska

E-mail: **matusklincuch@gmail.com**

Příloha č. 2

**Situační plán**

Zájmová oblast (zájmové oblasti) zadaná žadatelem



Geometrie zájmové oblasti (zájmových oblastí) žádosti ve formátu WKT a souřadnicovém systému S-JTSK. Zkopírováním textu lze geometrii zobrazit v jakémkoli softwaru podporujícím formát WKT.

POLYGON((-643545.124820612 -1193758.8432893,-643512.926272175 -1193710.01836565,-643497.630636615

-1193721.66570007,-643480.365053845 -1193724.8484261,-643460.865820853 -1193734.41372458,-643449.315262964

-1193737.33033991,-643433.891105805 -1193759.85798931,-643476.136694693 -1193784.20955343,-643483.859176368

-1193796.15747641,-643545.124820612 -1193758.8432893))



**Město Znojmo**  
**Ing. Jakub Malačka**  
**Obroková 1/12**  
**669 02 Znojmo**

V Praze, 27.6.2021

Naše zn.: **210627-1558309943**

Věc: vyjádření k žádosti k akci **"Sanace skal - DPS 2021, SO DB18"**

Společnost Vodafone Czech Republic a.s. ( dále jen „Vodafone“ ), se sídlem Praha 5, náměstí Junkových 2, IČ: 25788001, zapsaná dne 13.8. 1999 v obchodním rejstříku vedeném Městským soudem v Praze pod spisovou značkou B.6064 a společnost Vantage Towers, s.r.o. se sídlem Závěšova 502/5, Nusle, 140 00 Praha 4, zapsaná v obchodním rejstříku vedeném u Městského soudu v Praze pod sp. zn. C 330005, IČO: 09056009, DIČ: CZ09056009 zastoupená Vodafone na základě plné moci Vám sděluje, že dle Vámi podané žádosti ze dne **27.6.2021**, která je nedílnou součástí tohoto vyjádření,

#### **souhlasí s realizací projektu.**

Ve Vámi zadaném zájmovém území a v uvedené výšce (výška stavby: 4 m, výška jeřábu: 0 m) se nenachází žádné podzemní ani nadzemní vedení.

Platnost vyjádření je **1 rok** od data vydání. Vyjádření je platné pouze v rámci předmětného projektu a pro důvod vydání vyjádření stanovený žadatelem v žádosti.

Vyjádření pozbývá platnosti uplynutím doby platnosti, změnou rozsahu zájmového území i změnou důvodu vydání vyjádření uvedeného v žádosti, to vše v závislosti na tom, která ze skutečností rozhodná pro pozbytí platnosti tohoto vyjádření nastane nejdříve. Po skončení platnosti si musíte podat novou žádost na adrese <https://www.zadostovyjadreni.cz/vodafone/>.

S pozdravem

v.z. Nora Hlásenská  
Vodafone Czech Republic a. s.  
náměstí Junkových 2808/2  
155 00 Praha 5

Tel.: 775012847  
E-mail: nora.hlasenska1@vodafone.com

  
Vodafone Czech Republic a.s.  
náměstí Junkových 2, 155 00, Praha 5  
IČO: 25788001, DIČ: CZ25788001  
tel.: 776 971 111, fax: 776 971 927  
-60-

**Seznam příloh/přiložených souborů:**  
Zadost\_210627-1558309943.pdf



## GEOTECHNIKA HOLÝ

Pořadové číslo: 1065/2021-SG  
Číslo jednací: 2445/15/21  
Vyřizuje: Simona Goldmannová  
Tel.: +420730192181, +420515282577  
Email: [goldmannova@vaszn.cz](mailto:goldmannova@vaszn.cz)  
Datum: 11.8.2021

### **Stanovisko k existenci inženýrských sítí k územnímu rozhodnutí i stavebnímu povolení**

Název stavby: Znojmo, Sanace skal - DPS 2021 - objekt DB18, parc.č. 647/1, 5317

Místo stavby: pozemky parc.č. viz PD

Katastrální území: Znojmo-město

Projektant stavby: viz výše

Investor stavby: Město Znojmo

Stanovisko:

Na výše uvedených pozemcích se **nenacházejí žádné sítě ve správě VAS, a.s.** divize Znojmo. K vydání územního rozhodnutí i stavebního povolení **nemáme námitek.**

Toto vyjádření platí jen pro dokumentaci ověřenou VAS, a.s. divize Znojmo a pro rozsah prací v ní uvedených. Doba platnosti tohoto vyjádření je 1 rok ode dne vydání.

S pozdravem

Ing. Jiří Žižka  
vedoucí TÚ divize Znojmo

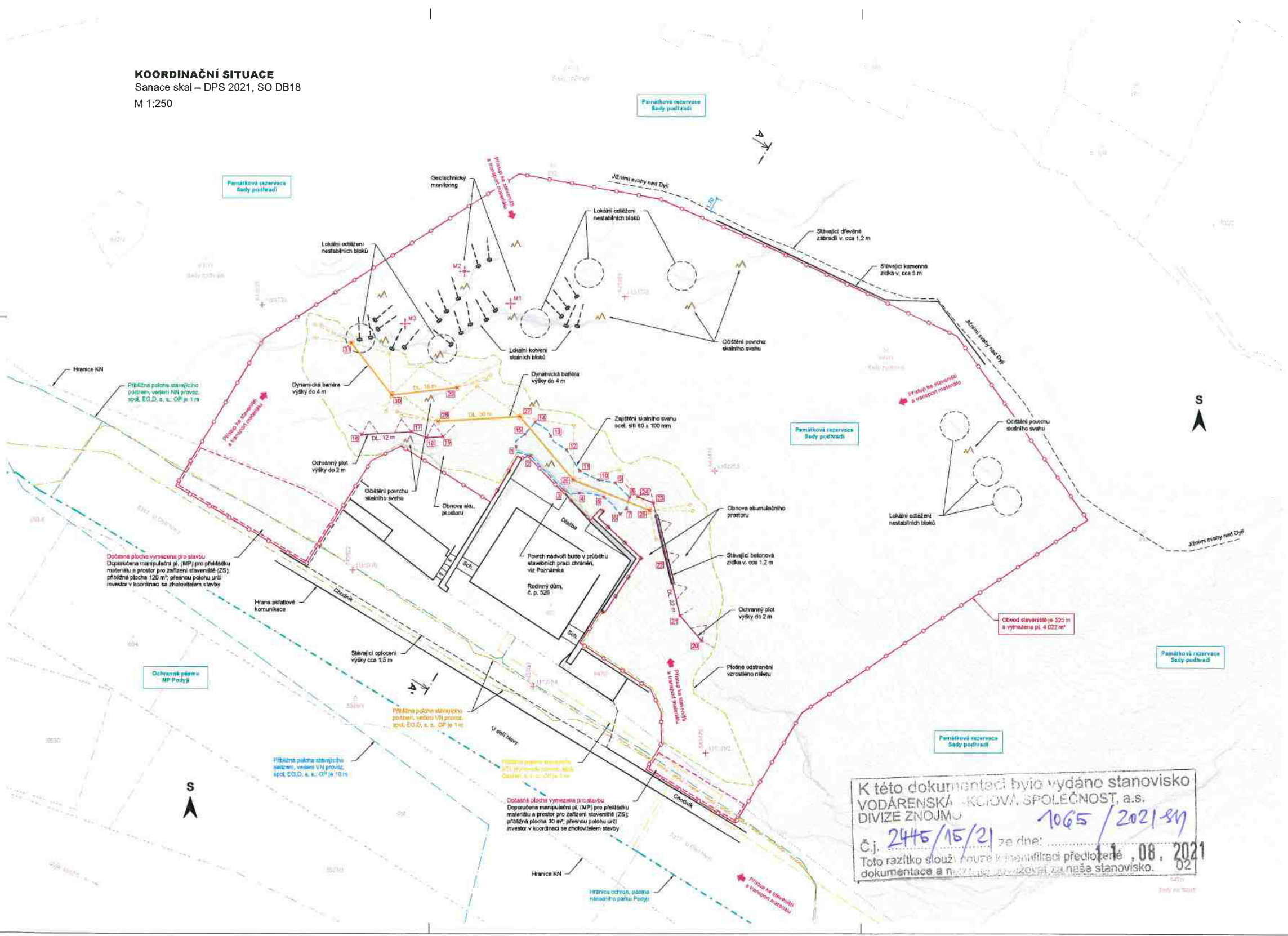


**VODÁRENSKÁ**  
AKCIOVÁ SPOLEČNOST, a.s.  
Soběšická 820/156, Lesná, 638 00 Brno  
Divize Znojmo  
Kotkova 20, 670 25 Znojmo





**KOORDINAČNÍ SITUACE**  
Sanace skal – DPS 2021, SO DB18  
M 1:250



| TABULKA VYTÝČOVACÍCH BODŮ                        |          |           |  |
|--|----------|-----------|--|
| Zajištění skalního svahu ocelí, síli 80 x 100 mm |          |           |  |
| Č. B.  | Y [m]    | X [m]     |  |
| 1  | 643502,2 | 1193755,1 |  |
| 2  | 643500,4 | 1193756,2 |  |
| 3  | 643496,4 | 1193760,3 |  |
| 4  | 643494,5 | 1193760,7 |  |
| 5  | 643491,5 | 1193761,2 |  |
| 6  | 643489,5 | 1193763,2 |  |
| 7  | 643488,7 | 1193762,6 |  |
| 8  | 643488,4 | 1193761,2 |  |
| 9  | 643490,1 | 1193759,4 |  |
| 10   | 643492,2 | 1193759,1 |  |
| 11   | 643494,4 | 1193758,0 |  |
| 12   | 643496,0 | 1193755,4 |  |
| 13   | 643497,9 | 1193753,8 |  |
| 14   | 643499,8 | 1193752,1 |  |
| 15   | 643501,1 | 1193753,6 |  |

| TABULKA VYTÝČOVACÍCH BODŮ   |          |           |  |
|-----------------------------|----------|-----------|--|
| Ochranné ploty výšky do 2 m |          |           |  |
| Č. B.                       | Y [m]    | X [m]     |  |
| 16                          | 643520,9 | 1193753,6 |  |
| 17                          | 643514,9 | 1193753,3 |  |
| 18                          | 643513,1 | 1193754,0 |  |
| 19                          | 643511,1 | 1193753,9 |  |
| 20                          | 643478,9 | 1193778,5 |  |
| 21                          | 643482,2 | 1193775,5 |  |
| 22                          | 643483,8 | 1193768,7 |  |
| 23                          | 643485,5 | 1193761,9 |  |
| 24                          | 643487,4 | 1193761,1 |  |

| TABULKA VYTÝČOVACÍCH BODŮ      |          |           |  |
|--------------------------------|----------|-----------|--|
| Dynamické bariéry výšky do 4 m |          |           |  |
| Č. B.                          | Y [m]    | X [m]     |  |
| 25                             | 643485,9 | 1193762,8 |  |
| 26                             | 643488,2 | 1193759,1 |  |
| 27                             | 643501,7 | 1193751,4 |  |
| 28                             | 643511,7 | 1193752,0 |  |
| 29                             | 643508,3 | 1193748,0 |  |
| 30                             | 643517,3 | 1193748,9 |  |
| 31                             | 643522,2 | 1193742,5 |  |

- POZNÁMKY:**
- Před zahájením stavby je nutné vytyčení a přehledné zdokumentování všech inženýrských sítí dotčeného území.
  - Odtěžení nestabilních bloků bude upřesněno a koordinováno přímo na místě stavby po provedení odtěžení skalního svahu.
  - Úhel a polohu jednotlivých vrstev určí projektant na místě dle podmínek ve skalní stěně po odtěžení a odtěžení nestabilních bloků.
  - Kotevní prvky, včetně podložek, matek a spojnic a také sloupky plotů, budou ošetřeny antikorozním nátěrem v barevném odstínu RAL 7032, ještě před instalací do vrstev / betonové patky.
  - V průběhu stavby nesmí dojít k poškození povrchu nádvíží za objektem rodinného domu č. p. 526. V době a v místě provádění sanačních prací (očištění a odtěžení skalního svahu) bude povrch nádvíží před mechanickým poškozením při pádu horniny chráněn gumovými pláty. Konec stavby kamenné zdičky bude v průběhu stavby chráněn dřevěným bedněním.
  - Sanační práce budou prováděny takovým způsobem, aby nedocházelo k plošnému odstraňování, či nadměrnému poškození bylinného porostu dané lokality. Odtěžení a očištění skalního svahu bude vždy prováděn v místech a v rozsazích odsouhlasených zástupcem OZP Znojmo.
  - V zájmové, že by sanačními pracemi bylo poškozeno nebo trvale odstraněno nějakého ZCHD rostlin, budou tyto lokálně ošetřeny a transportovány na jiné, předem určené místo v dané lokalitě. To bude provedeno ještě před zahájením vlastních sanačních prací a v koordinaci se zástupcem OZP Znojmo.

| TABULKA ZABORŮ STAVBY |                   |                    |                              |                   |                   |
|-----------------------|-------------------|--------------------|------------------------------|-------------------|-------------------|
| Pozemek parcela č.    | Katastrální území | Výměra dle KN [m²] | Způsob využití, druh pozemku | Dobový zábor [m²] | Trvalý zábor [m²] |
| 647/1                 | Znojmo-město      | 26 755             | zeleň, ost. pl.              | 3 854             | 0                 |
| 5317                  | Znojmo-město      | 2 803              | ost. kom., ost. pl.          | 168               | 0                 |

|                        |  |  |  |
|------------------------|--|--|--|
| Souřadný systém S-JTSK |  | VYPRACOVAL: Ing. Matěj Křiváček<br>ZODP. PROJEKTANT: Ing. Ondřej Holý<br>Autorizovaný inženýr pro geotechniku pod č. 0012337 |  |
| OBJEDNATEL:            | Město Znojmo<br>Obrovská 1/12, 669 22 Znojmo | Č. ZAKÁZKY: 2021-05-25   |  |
|                        |  | DATUM: 11. 08. 2021  |  |
| HAZEV:                 | SANACE SKAL - DPS 2021                       | MĚŘITKO: 1 : 250   |  |
|                        |  | POČET PÁR: 6 x A4  |  |
| OBJEKT:                | DB18   | STUPĚŇ: DUSP / PDPS  |  |
|                        |  | ARCHIVNÍ Č.: 2021-05-25  |  |
| ČÁST:                  | SITUACE STAVBY                               | D.1  |  |

# KRAJSKÝ ÚŘAD JIHOMORAVSKÉHO KRAJE

Odbor životního prostředí

Žerotínovo náměstí 3, 601 82 Brno

---

Váš dopis zn.:

Ze dne:

07.07.2021

Č. j.:

JMK 117 929/2021

Sp. zn.:

S-JMK 99 776/2021

Vyřizuje:

Vodičková

Telefon:

541 652 331

Datum:

Vážený pan

Mgr. Ing. Ondřej Holý, Ph.D.

Milešov 40

262 56 MILEŠOV

## **„Sanace skal – DPS 2021, SO DB18“ k. ú. Znojmo-město, okres Znojmo**

### **vyjádření**

Krajský úřad Jihomoravského kraje obdržel dne 07.07.2021 Vaši žádost o vyjádření ke stavbě „Sanace skal – DPS 2021, SO DB18“ k. ú. Znojmo-město, okres Znojmo, projektová dokumentace: Geotechnika Holý, Ing. Ondřej Holý, ČKAIT 0012237; květen 2021

Stručná charakteristika záměru: V oblasti jižních svahů pod Znojemským hradem (svah za objektem RD č. p. 526) bude provedena sanace skal. Navrženo provizorní zajištění staveniště a jeho odstranění, vytyčení inženýrských sítí a prvků stavby, odstranění vzrostlého náletu, očištění skalního svahu, odtěžení nestabilních bloků, obnova akumulčního prostoru, lokální kotvení skalních bloků, zajištění skalního svahu ocelovou sítí 80 x 100 mm, ochranný plot výšky do 2 m, dynamická bariéra výšky do 4 m, geotechnický monitoring. Realizací záměru je dotčen pozemek parc. č. 647/1, 5317 k. ú. Znojmo-město. Investorem záměru je město Znojmo.

Odbor životního prostředí Krajského úřadu Jihomoravského kraje prověřil uvedenou dokumentaci v rámci přenesené působnosti a v rozsahu své věcné příslušnosti s tímto závěrem:

**Z hlediska zákona č. 254/2001 Sb., o vodách a o změně některých zákonů (vodní zákon), ve znění pozdějších předpisů a prováděcích předpisů k tomuto zákonu:**

Předložený záměr nespadá do působnosti vodoprávního úřadu Krajského úřadu Jihomoravského kraje. Věcně a místně příslušným vodoprávním úřadem je obecní úřad obce s rozšířenou působností v místě požadované činnosti nebo stavby – Městský úřad Znojmo.

(Šmerda, kl. 1593)

**Z hlediska zákona č. 334/1992 Sb., o ochraně zemědělského půdního fondu, ve znění pozdějších předpisů (dále jen zákon):**

Dle předložené žádosti nebude dotčen zemědělský půdní fond (ZPF), orgán ochrany ZPF krajského úřadu tudíž nemá k realizaci záměru žádné připomínky.

(Ing. Pavel Illek, kl. 2632)

**Z hlediska zákona č. 289/1995 Sb., o lesích a o změně a doplnění některých zákonů (lesní zákon), ve znění pozdějších předpisů a prováděcích předpisů k tomuto zákonu:**

Krajský úřad Jihomoravského kraje, Odbor životního prostředí není dotčeným orgánem státní správy, kterým by byl pouze v případě, pokud by byly dotčeny pozemky určené k plnění funkcí lesa (dále jen „PUPFL“) v rozsahu větším než 1 ha. V případě menšího dotčení PUPFL a pozemků ve vzdálenosti do 50 m od okraje lesa je nutno požádat o vyjádření podle § 14 odst. 2 lesního zákona příslušný obecní úřad obce s rozšířenou působností.

**Z hlediska zákona č. 114/1992 Sb., o ochraně přírody a krajiny, ve znění pozdějších předpisů a prováděcích předpisů k tomuto zákonu:**

K možnosti existence vlivu výše uvedeného záměru na lokality soustavy Natura 2000 vydává KrÚ JMK, odbor životního prostředí jako orgán ochrany přírody, příslušný na základě ustanovení § 77a odstavce 4 písmeno n) ZOPK, stanovisko podle § 45i odstavce 1 téhož zákona v tom smyslu, že hodnocený záměr nemůže mít významný vliv na žádnou evropsky významnou lokalitu nebo ptačí oblast.

Výše uvedený závěr orgánu ochrany přírody vychází z úvahy, že hodnocený záměr svou lokalizací mimo území prvků soustavy Natura 2000 a svou věcnou povahou nemá potenciál samostatně nebo ve spojení s jinými koncepcemi či záměry významně ovlivnit předmět ochrany nebo celistvost evropsky významné lokality nebo ptačí oblasti.

Současně orgán ochrany přírody konstatuje, že při dodržení uvedených termínů plánovaných prací lze vyloučit dotčení zvláště chráněných druhů rostlin a živočichů. Termín odstraňování náletu je nastaven na dobu mimo hnízdění ptactva, termín provedení sanačních prací je důležitý zejm. z důvodu ochrany zimujících plazů. V místech zajištění skalního svahu ocelovou sítí nepředpokládá orgán ochrany přírody výskyt zvláště chráněných druhů, proto nemá k její podobě žádné připomínky.

(Ing. Milan Král, kl. 4323)

**Z hlediska zákona č. 201/2012 Sb., o ochraně ovzduší, ve znění pozdějších předpisů a prováděcích předpisů k tomuto zákonu:**

Bez připomínek.

(Ing. Šaněk, kl. 2628)

**Z hlediska zákona č. 541/2020 Sb., o odpadech a obecně závazné vyhlášky Jihomoravského kraje č. 1/2016, kterou se vyhlašuje závazná část Plánu odpadového hospodářství Jihomoravského kraje 2016 – 2025:**

Kompetentním úřadem k vydání závazného stanoviska podle ust. § 146 odst. 3 písm. a) zákona č. 541/2021 Sb., o odpadech, ve znění pozdějších předpisů (dále jen „zákon o odpadech“) a vyjádření podle ust. § 146 odst. 3 písm. b) zákona o odpadech je příslušný obecní úřad obce s rozšířenou působností, v tomto případě Městský úřad Znojmo, odbor ŽP.

Krajský úřad upozorňuje, že v projektové dokumentaci je nutné opravit odkazy na zákon č. 185/2001 Sb., o odpadech a o změně některých dalších zákonů, který byl zrušen ke dni 01.01.2021 a nahradit ho zákonem č. 541/2021 Sb., o odpadech, jak je výše uvedeno (pozn.: PD je zpracována v květnu 2021), rovněž se změnou na jednotlivé odkazy.

U jednotlivých druhů odpadů je nutno uvést také plánované koncové nakládání s nimi, tedy zda budou předány např. do zařízení k využívání odpadů formou recyklace, nebo do zařízení k využívání odpadů na povrchu terénu, případně do zařízení k odstraňování odpadů aj. (je požadováno obecné uvedení druhu zařízení v pojmech zákona o odpadech), avšak vždy za dodržení podmínek prováděcích vyhlášek k zákonu o odpadech (zejména vyhlášky č. 294/2005 Sb., o podmínkách ukládání odpadů na skládky a jejich využívání na povrchu terénu, ve znění pozdějších předpisů), a dále s ohledem na hierarchii způsobů nakládání s odpady (§ 3 zákona o odpadech) a na Plán odpadového hospodářství Jihomoravského kraje (jeho závazná část byla vydána vyhláškou Jihomoravského kraje č. 1/2016). Tato skutečnost je v PD opomenuta, je uváděn pouze výčet možností nakládání s odpady bez upřednostnění využití odpadů před skládkováním.

Veškeré odpady z realizace záměru budou předány osobě oprávněné dle § 13 odst. 1 písm. e) zákona o odpadech; oprávněnost k převzetí odpadu provozovatelem zařízení nebo obchodníkem si původce odpadu předem ověří ve veřejné části informačního systému Ministerstva životního prostředí na adrese <https://isoh.mzp.cz> („Registr zařízení a spisů“), případně u krajského úřadu. Dále krajský úřad upozorňuje, že odpad 17 05 04 je biologicky rozložitelný odpad, a proto ho nelze předávat na skládku a je nutné najít pro něj jiné využití.

Původcem odpadu bude osoba, při jejíž činnosti odpad skutečně vznikl. V případě, že přepravce odpadu ze stavby není oprávněnou osobou, je za předání odpadu oprávněné osobě přepravcem odpovědný původce. Z hlediska evidence odpadů, kterou ze zákona vede původce i oprávněná osoba, byl v takovém případě odpad předán původcem přímo oprávněné osobě.

(Ing. Vernerová, kl. 2617)

**Z hlediska zákona č. 100/2001 Sb., o posuzování vlivů na životní prostředí a o změně některých souvisejících zákonů (zákon o posuzování vlivů na životní prostředí), ve znění pozdějších předpisů a prováděcích předpisů k tomuto zákonu:**

Krajský úřad Jihomoravského kraje, odbor životního prostředí, oddělení posuzování vlivů na životní prostředí (dále jen „krajský úřad“), jako orgán příslušný podle ust. § 20 písm. b) a § 22 písm. a) zákona o posuzování vlivů na životní prostředí, ve znění pozdějších předpisů (dále jen „zákon“) konstatuje, že s žádostí o vyjádření mu byl doložen výňatek výše uvedené dokumentace daného záměru (části A. průvodní zpráva, B. souhrnná technická zpráva, D. technická zpráva a relevantní výkresy); příslušný orgán ochrany přírody krajského úřadu uplatnil k záměru své stanovisko dle § 45i zákona č. 114/1992 Sb., o ochraně přírody a krajiny a vyjádření z hlediska jiných jím hájených zájmů, které by mohly být záměrem dotčeny a krajský úřad tak měl k dispozici veškeré potřebné podklady k vydání vyjádření.

Vzhledem k deklarovanému charakteru záměru (odstranění vegetace a očištění skalního svahu; odstranění svahových pokryvů a povrchově narušených partií skály a odtěžení či stabilizace nestabilních bloků; realizace dynamických bariér výšky do 4 m a ochranných plotů výšky do 2 m; zajištění části skalní stěny dvouzákrutovou ocelovou sítí), jeho rozsahu (dle výkresové dokumentace) a umístění záměru (mimo zvláště chráněná území dle zákona o ochraně přírody a krajiny a mimo jejich ochranná pásma), s ohledem na vyjádření a stanovisko příslušného orgánu ochrany přírody krajského úřadu dle § 45i odstavce 1 zákona č. 114/1992 Sb., o ochraně přírody a krajiny k danému záměru (viz výše v textu tohoto souhrnného vyjádření) krajský úřad vyhodnotil doložené podklady žádosti s konstatováním, že záměr nemá potenciál vyvolat závažné ovlivnění životního prostředí a

veřejného zdraví, nenaplnuje definici předmětu posuzování podle § 1 odst. 2 a § 4 odst. 1 zákona, a **proto není nutné posuzovat jej podle uvedeného zákona.**

(Mgr. Smetana, kl. 2636)

**Z hlediska zákona č. 76/2002 Sb., o integrované prevenci a omezování znečištění, o integrovaném registru znečišťování a o změně některých zákonů (zákon o integrované prevenci), ve znění pozdějších předpisů a prováděcích předpisů k tomuto zákonu:**

Výše uvedená činnost nespadá do přílohy č. 1 zákona č. 76/2002 Sb., o integrované prevenci a proto provozovatel nemusí žádat o integrované povolení.

**Z hlediska zákona č. 224/2015 Sb., o prevenci závažných havárií způsobených vybranými nebezpečnými chemickými látkami nebo chemickými směsmi a o změně zákona č. 634/2004 Sb., o správních poplatcích, ve znění pozdějších předpisů, (zákon o prevenci závažných havárií), a prováděcích předpisů k tomuto zákonu:**

Záměr nespadá do režimu zákona č. 224/2015 Sb., o prevenci závažných havárií.

**Z hlediska zákonů č. 44/1988 Sb., o ochraně a využití nerostného bohatství (horní zákon), č. 61/1988 Sb., o hornické činnosti, výbušninách a o státní báňské správě, č. 62/1988 Sb., o geologických pracích a o Českém geologickém úřadu, ve zněních pozdějších předpisů a prováděcích předpisů k těmto zákonům:**

Bez připomínek.

Toto vyjádření není rozhodnutím ve smyslu zákona č. 500/2004 Sb., správní řád, ve znění pozdějších předpisů, a nelze se proti němu odvolat. Nenahrazuje rozhodnutí, souhlasy, závazná stanoviska a jiná správní opatření vydávaná ostatními správními úřady na úseku životního prostředí.

Ing. Mojmír Pehal  
vedoucí odboru

Za správnost odpovídá: Vodičková Hana



# MĚSTSKÝ ÚŘAD ZNOJMO

## Odbor životního prostředí

nám. Armády 1213/8, P.O.BOX 36, 669 01 Znojmo 1



MUZN02G4V6M

**Spisová značka:** SMUZN 24014/2021 ŽP/Vel

**Číslo jednací:** MUZN 116540/2021

**Oprávněná úřední osoba:** Ing. Boris Veleba

**Telefon:** 515216404, 775638700

**E-mail:** boris.veleba@muznojmo.cz

**Ve Znojmě dne 14.7.2021**

**Městský úřad Znojmo, odbor životního prostředí, dále jen MěÚ Znojmo OŽP, jako orgán státní správy lesů** příslušný podle ustanovení § 61 odst. 1 písm. c) a § 66 zákona č. 128/2000 Sb. o obcích, v platném znění a podle ustanovení § 48 odst. 2 písm. c) zákona č. 289/1995 Sb., o lesích a o změně a doplnění některých zákonů, v platném znění (dále jen lesní zákon) a § 10, § 11 a § 149 zákona č. 500/2004 Sb., správní řád, ve znění pozdějších předpisů (dále jen správní řád), po přezkoumání Vaší žádosti **vydává** v souladu s ustanovením § 14 odst. 2 lesního zákona toto

### **závazné stanovisko:**

**souhlasíme** s vydáním rozhodnutí podle zvl. předpisů (rozhodnutí o umístění stavby, nebo územní souhlas, rozhodnutí o povolení stavby, zařízení nebo terénních úprav anebo jejich ohlášení)

**Žadatel:** Město Znojmo, Obroková 1/12, 669 22 Znojmo, IČO: 00293881 zastoupené na základě plné moci společností Mgr. Ing. Ondřej Holý, Ph.D., Přední Chlum 40, 262 56 Milešov, IČO:70705330

Název stavby: Sanace skal – DPS 2021 – SO DB18

Dotčené parcely: p.č. 647/1 a 5317 vše v k.ú. Znojmo-město

### **Odůvodnění**

Dne 7.7.2021 byla odboru MěÚ Znojmo OŽP doručena žádost č.j. MUZN 113383/2021 žadatele Město Znojmo, Obroková 1/12, 669 22 Znojmo, IČO: 00293881 zastoupené na základě plné moci společností Mgr. Ing. Ondřej Holý, Ph.D., Přední Chlum 40, 262 56 Milešov, IČO:70705330 o vyjádření k výše uvedené věci.

Předmětem stavby je sanace skalního svahu z důvodu zamezení možnému skalnímu řízení a dalšímu rozvoji svahových deformací a odstranění nevyhovujícího stavebně-technického stavu. Dle projektové dokumentace není stavba situována na pozemcích PUPFL, pouze se nachází v ochranném 50ti metrovém pásmu od kraje lesa.

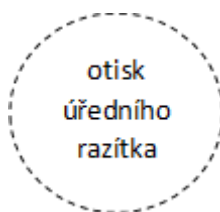
Jelikož stavba neohrožuje pozemky určené k plnění funkcí lesa, a tudíž není předpoklad jakéhokoli zásahu či poškození těchto pozemků či lesních porostů, nestanovil orgán státní správy lesů žádné doplňující podmínky k povolení a provedení stavby z pohledu lesního zákona.

Souhlas udělený podle § 14 odst. 2 lesního zákona sleduje a chrání zájmy chráněné tímto zákonem z pohledu zájmu státu na lese jako národním bohatství a důležité složce životního prostředí, ne však z pohledu vlastníků lesů (pozemků určených k plnění funkcí lesa), kteří v případě dotčení svého majetku a svých práv a právem chráněných zájmů mohou své námitky a připomínky uplatnit v řízení podle stavebního zákona. Při dodržování ustanovení lesního zákona, nedojde k dotčení lesa ani funkcí lesa z pohledu zájmu státu na lese jako národním bohatství a důležité složce životního prostředí.

### **Poučení účastníků**

**Toto závazné stanovisko, vydané orgánem státní správy lesů jako dotčeným orgánem státní správy dle § 149 odst.1 zákona správního řádu v územním obvodu Znojma jako obce s rozšířenou působností, je vydáváno pro potřeby stavebního úřadu nebo jiného orgánu státní správy.**

Toto závazné stanovisko je úkonem učiněným na základě lesního zákona a není samostatným rozhodnutím ve správním řízení. Jeho obsah je závazný pro výrokovou část rozhodnutí příslušného správního orgánu. Proti závaznému stanovisku se nelze odvolat. Jeho obsah lze napadnout v rámci odvolání proti rozhodnutí správního orgánu příslušného rozhodnout ve věci samé, pro které je toto závazné stanovisko podkladem. Nezákonné závazné stanovisko lze zrušit nebo změnit v přezkumném řízení, k němuž je příslušný nadřízený správní orgán správního orgánu, který závazné stanovisko vydal.



Ing. František Hušek, Ph.D.  
vedoucí odboru životního prostředí  
Městského úřadu Znojmo

Rozdělovník:

Město Znojmo, Obroková 1/12, 669 22 Znojmo, IČO: 00293881 zastoupené na základě plné moci společností Mgr. Ing. Ondřej Holý, Ph.D., Přední Chlum 40, 262 56 Milešov, IČO:70705330

# MĚSTSKÝ ÚŘAD ZNOJMO

## Odbor životního prostředí

nám. Armády 1213/8, P.O.BOX 36, 669 01 Znojmo 1



MUZNK02G3K1T

Číslo jednací: MUZN 113383/2021

Ve Znojmě dne 22. 7. 2021

Ing. Ondřej Holý  
Přední Chlum 40  
262 56 Milešov

**Věc:** Vyjádření ke stavbě“ Sanace skal - DPS 2021 - SO DB18 - p.č. 647/1, 5317 k.ú. Znojmo - město“

**Projekt:** Ing. Ondřej Holý, Přední Chlum 40, Milešov, vyhotoveno – 5/2021

### Vyjádření vodoprávního úřadu:

Jedná se o záměr sanace skal na pozemku parc.č.647/1 a 5317 k.ú. Znojmo - město. V rámci sanace bude provedeno odstranění vzrostlého náletu, očištění skalního svahu, odtěžení nestabilních bloků, obnova akumulacího prostoru, lokální kotvení skalních bloků, zajištění skalního svahu ocelovou sítí 80 x 100 mm Ochranný plot výšky do 2 m a Dynamická bariéra výšky do 4 m.

Objekt se nenachází v záplavovém území ani v ochranném pásmu vodního zdroje.

Z hlediska zájmů chráněných zákonem č. 254/2001 Sb., o vodách a o změně některých zákonů (vodní zákon), ve znění pozdějších předpisů, je realizace navrhované stavby možná.

Ing. Alexa

### Z hlediska orgánu ochrany přírody:

Z hlediska zájmů ochrany přírody, jejichž uplatňování je s odvoláním na ustanovení § 77 zákona č. 114/1992 Sb., o ochraně přírody a krajiny, v platném znění, v kompetenci odboru ŽP MěÚ Znojmo jako úřadu obce s rozšířenou působností, je realizace záměru možná.

V případě záměru kácení dřevin a zapojeného porostu o ploše větší než 40 m<sup>2</sup> rostoucích mimo les je nutno postupovat dle § 8 zákona č. 114/1992 Sb. a vyhlášky č. 189/2013 Sb., o ochraně dřevin a povolování jejich kácení, v platném znění.

Z důvodu, že se dotčený pozemek nachází na území *lokality s výskytem zvláště chráněného druhu s národním významem*, je nutné záměr konzultovat s odbornými zástupci Krajského úřadu Jihomoravského kraje (Mgr. Škorpíková – tel.č. 541654322).

Ing. Veselá

### Z hlediska orgánu odpadového hospodářství:

Na základě ustanovení § 146 odst. 3 písm. b) zákona č. 541/2020 Sb., o odpadech je v uvedenému záměru vydáno následující vyjádření:

S odpady, které budou vznikat při realizaci záměru, musí být nakládáno v souladu se zák. č. 541/2020 Sb., o odpadech a s předpisy souvisejícími. Budou dodrženy povinnosti stanovené tímto zákonem v odpovídajícím rozsahu – např. bude vedena průběžná evidence všech vznikajících odpadů v rozsahu § 94 odst. 1 zákona č. 541/2020 Sb., o odpadech. **Průběžná evidence odpadů a doklady o způsobu odstranění odpadů budou předloženy do 10 dnů od ukončení prací orgánu odpadového hospodářství MěÚ Znojmo OŽP, nám. Armády 8, Znojmo (viz §15 odst. 2 písm. b) zákona č. 541/2020 Sb., o odpadech).**

Ing. Králová

**Z hlediska státní správy lesů:**

Městský úřad Znojmo, odbor životního prostředí, jako orgán státní správy lesů (OSSL) příslušný podle ustanovení § 48 odst. 2 písm. c) zákona č. 289/1995 Sb., o lesích a o změně a doplnění některých zákonů v platném znění, (dále jen lesní zákon), se záměrem souhlasí. V souladu s ustanovením § 14 odst. 2 lesního zákona vydal dne 14.7.2021 samostatné závazné stanovisko č.j. MUZN 116540/2021.

Ing. Veleba

**Ing. František HUŠEK, Ph.D**  
vedoucí odboru životního prostředí  
Městského úřadu Znojmo



MUZNX02GLJEP

## MĚSTSKÝ ÚŘAD ZNOJMO

### Odbor školství, kultury a památkové péče

Obroková 1/12, sídlo nám. Armády 1213/8, 669 02 Znojmo

SPIS. ZN.: SMUZN/23822/2021/OŠKaPP/Za  
Č. J.: MUZN 129731/2021  
POVĚŘENÁ ÚŘEDNÍ OSOBA: Ing. Jitka Zajíčková  
TEL.: 515 216 434  
E-MAIL: jitka.zajickova@muznojmo.cz

DATUM: 3.8.2021

### ZÁVAZNÉ STANOVISKO č. 250/2021

Městský úřad Znojmo – odbor školství, kultury a památkové péče (OŠKaPP), jako věcně a místně příslušný správní orgán dle § 61 zákona č. 128/2000 Sb., o obcích, § 29 zákona č. 20/1987 Sb., o státní památkové péči, a § 11 odst. 1 písm. b) zákona č. 500/2004 Sb., o správním řízení (správní řád), v platném znění, vydává na základě žádosti, kterou dne 8.7.2021 podalo Město Znojmo, IČO 00293881, Obroková 1/12, 669 02 Znojmo 2, které na základě plné moci ze dne 12.4.2021 zastupuje Geotechnika Holý, IČO 70705330, Přední Chlum č.p. 40, Milešov, 262 56 Krásná Hora nad Vltavou, a dle předložené dokumentace: *"Sanace skal - DPS 2021, SO DB18" zpracované v květnu 2021 Ing. Ondřejem Holým, Geotechnika Holý, Lomnička 18E, 666 01 Tišnov, pod zak. číslem 2021-05-25*, ve věci nemovitosti ve vlastnictví: Město Znojmo, IČO 00293881, Obroková 1/12, 669 02 Znojmo 2, **podle § 14 odst. 2** zákona č. 20/1987 Sb., o státní památkové péči, v platném znění, toto

#### ***závazné stanovisko:***

Sanace skal SO DB18 za objektem č.p. 526 (U Obří hlavy 4) – **ul. U Obří hlavy, Znojmo**, na pozemku parc. č. 647/1, 5317 v katastrálním území Znojmo-město, okres Znojmo, kraj Jihomoravský, na území Městské památkové rezervace Znojmo, prohlášené Výnosem ministerstva kultury České socialistické republiky č. 16 417/87.VI/1 ze dne 21. prosince 1987, dle předložené výše uvedené dokumentace, se podle § 14 odst. 3 zákona č. 20/1987 Sb., o státní památkové péči, považuje z hlediska státní památkové péče za přípustnou.

#### **Odůvodnění:**

Toto závazné stanovisko je vydáváno na základě žádosti ze dne 8.7.2021. Podání učinil vlastník nemovitosti Město Znojmo, IČO 00293881, Obroková 1/12, 669 02 Znojmo 2, kterého zastupuje Geotechnika Holý, IČO 70705330, Přední Chlum č.p. 40, Milešov, 262 56 Krásná Hora nad Vltavou.

Součástí podání byla výše uvedená projektová dokumentace, která řeší sanaci skalního svahu za rodinným domem v prostoru nad ulicí U Obří hlavy. Je navrženo za pomoci horolezecké techniky odstranění travin a náletu z větší části i s kořenovým systémem. Pomocí ručního náradí bude očištěn skalní svah, odstraněny svahové pokryvy a povrchově narušené partie čištěných ploch. Lokální, rizikové části skalního svahu postižené zvětráním a plochami odlučnosti budou odtěženy pomocí speciálního pneumatického náradí a z akumulárního prostoru bude ručně odstraněna napadaná suť. Dojde k lokální stabilizaci skalních struktur pomocí kotevních tyčí v počtu 21 kusů. Vyznačená oblast skalního svahu bude zajištěna plošným překrytím ocelovou sítí s podélně vpletenými lany a s ukotvením celozávitovými tyčemi. Dále je navržena instalace ochranných plotů do výšky 2 m z ocelových sloupů osazených po 2 m, fixovaných vrtem nebo do betonové patky a s výplní z ocelového pletiva ztuženého pěti ocelovými lany. Poté budou instalovány dvě dynamické bariéry s ocelovými sloupy a výplní z kruhového pletiva a doplňkového pletiva. Nakonec bude na třech stanovištích osazen geotechnický postsanační monitoring.

Žádost byla dále doložena písemnou plnou mocí ze dne 12.4.2021 k zastupování vlastníka.

OŠKaPP si opatřil výpis z katastru nemovitostí.

Památková rezervace je vynikajícím urbanistickým útvarem, který dokládá vývoj sídlištní aglomerace již od 11. století a který v mimořádně působivém prostředí uchovává architektonicky významné soubory monumentálních budov, měšťanských domů, církevních staveb i souvislá pásma hradeb městského opevnění. Historické jádro Znojma bylo prohlášeno památkovou rezervací výnosem č. 16 417/87-VI/1 ze dne 21. prosince 1987, který byl vydán po projednání podle § 4 odst. 1 v té době platného zákona č. 22/1958 Sb., o kulturních památkách. Dle § 42 odst. 2 platného zákona č. 20/1987 Sb., o státní památkové péči, je historické centrum Znojma považováno za památkovou rezervaci i podle zákona č. 20/1987 Sb., který nabyl účinnosti 1. ledna 1988. Dle § 4 odst. 1 výnosu jsou předmětem státní památkové péče v rezervaci historický půdorys a jemu odpovídající prostorová a hmotová skladba, městské interiéry včetně povrchu komunikací, plochy zvýšené ochrany, ostatní chráněné plochy a podzemní prostory, hlavní městské dominanty v dálkových i blízkých pohledech, nemovité kulturní památky a ostatní objekty, soubory a prostory, dotvářející prostředí rezervace, u kterých lze závažné, podstatně měnící úpravy provádět pouze po dohodě s orgány státní památkové péče, a veřejná zeleň. Pro stavební činnost jsou v § 5 výnosu stanoveny podmínky. Veškeré úpravy nemovitých kulturních památek i jejich souborů musejí být řešeny a prováděny se zřetelem k trvalému zabezpečení jejich existence, hmotné podstaty, k jejich přiměřenému využití a dalšímu zhodnocování jejich výtvarných a dokumentárních funkcí. Úpravy terénní i sadové, stavby dopravní, vodohospodářské, energetické i podzemní a inženýrské sítě musejí být prováděny s ohledem na památkovou hodnotu objektů a území. Při nové výstavbě a při vnějších úpravách nechráněných objektů je třeba dbát architektonických vztahů ke kulturním památkám a jejich souborům, navazovat na jejich objemovou a prostorovou skladbu i prostředí a dotvářet jejich celky přiměřenými prostředky současné architektonické tvorby. Všechny úpravy městských prostorů, zejména úpravy fasád, povrchů komunikací, veřejné osvětlení i reklamní zařízení, musí být v souladu s historickým prostředím rezervace. Stavebně technické práce musejí směřovat k obnově a funkčnímu zhodnocení hlavních historických prostorů, památkových souborů a objektů. Při stavebně udržovacích pracích je třeba soustředit pozornost především na zabezpečení technického stavu památkových objektů tak, aby byly uchráněny před dalším chátráním do doby, než bude přikročeno k jejich obnově. Hlášení o veškerých výkopových pracích na území rezervace musí být nejméně tři dny před zahájením doručeno příslušnému orgánu státní památkové péče - OŠKaPP.

Jako podklad pro vydání závazného stanoviska si OŠKaPP v souladu s § 14 odst. 6 zákona o státní památkové péči vyžádal písemné vyjádření odborné organizace státní památkové péče, kterou je pro územní obvod Znojmo Národní památkový ústav, územní odborné pracoviště v Brně (NPÚ). Vyjádření obdržel dne 19.7.2021 (č. j. NPU-371/57001/2021/OPP, PhDr. Jan Kozdas) pod č. j. MUZN 119334/2021. Odborná organizace ve svém vyjádření konstatuje, že na základě konzultativního prostudování předložených podkladů a znalosti situace lze zamýšlené práce realizovat.

Na základě výše uvedeného došel OŠKaPP k závěru, že požadované úpravy negativně neohrozí ani nepoškodí chráněné prostředí městské památkové rezervace a jejich kulturních památek. Jedná se o pokračující stabilizační práce navazující na zajištění skalních svahů v Karolininých sadech.

OŠKaPP dle § 154 a § 36 odst. 3 zákona č. 500/2004, o správním řízení, v platném znění, nedal účastníkům řízení před vydáním závazného stanoviska možnost vyjádřit se k podkladům závazného stanoviska, protože žádosti v plném rozsahu vyhověl.

Kontrolní prohlídky v průběhu provádění prací bude OŠKaPP vykonávat v rámci dozoru v souladu s § 29 odst. 2 pís. g) zákona č. 20/1987 Sb., o státní památkové péči.

Má-li se provádět stavební činnost na území s archeologickými nálezy, jsou stavebníci, v souladu s § 22 odst. 2 zákona č. 20/1987 Sb., již od doby přípravy stavby povinni záměr oznámit Archeologickému ústavu (Archeologický ústav AV ČR, Brno, v. v. i., Čechyňská 363/19, 602 00 Brno, [sekretariat@arub.cz](mailto:sekretariat@arub.cz)) a umožnit jemu nebo jiné oprávněné organizaci provést záchranný archeologický výzkum.

Do tohoto ustanovení jsou promítnuty závazky vyplývající z přijetí Úmluvy o ochraně architektonického dědictví (článek 3 odst. i) pís. a) zabránit odstraňování součástí archeologického dědictví a v článek 5 odst.

ii) písmeno b) zajistit dostatečný čas a prostředky k provedení řádného vědeckého bádání na nalezišti a publikaci jeho závěrů). V souladu se zákonem učiněné oznámení o provádění prací na území s archeologickými nálezy umožní oprávněné organizaci provedení záchranného archeologického výzkumu (viz Stanovisko MK ČR, památkové inspekce č.j. MK 53049/2014 PI ze dne 13. října 2014).

Povinnost investorů a vlastníků nemovitostí ve vztahu k archeologickým výzkumům a jejich průběh jsou upraveny ve výše uvedeném ustanovení § 22 zákona o státní památkové péči a není možné do tohoto procesu zasahovat prostřednictvím stanovení podmínek ve výroku tohoto závazného stanoviska (viz rozhodnutí Krajského úřadu Jihomoravského kraje, odboru regionálního rozvoje ze dne 15.12.2014, Sp. zn.: S-JMK 121593/2014 ORR).

OŠKaPP upozorňuje na ustanovení § 23 odst. 2 zákona č. 20/1987 Sb., o státní památkové péči. V souladu s tímto ustanovením, dojde-li při výkopových pracích k archeologickému nález, který nebyl učiněn při provádění archeologických výzkumů, musí být učiněno oznámení Archeologickému ústavu AV ČR nebo nejbližšímu muzeu. Oznámení o archeologickém nález je povinen učinit nálezce nebo osoba odpovědná za provádění prací, při nichž došlo k nález.

Vzhledem k tomu, že nejsou stanoveny žádné podmínky, které je povinen zastoupený sám osobně vykonat, je doručováno toto závazné stanovisko v souladu s § 34 odst. 2 zákona č. 500/2004 Sb., o správním řízení, pouze zástupci.

Závazné stanovisko je vydáváno v souladu s vyjádřením Národního památkového ústavu, územního odborného pracoviště v Brně. Požadavek odborné organizace týkající se svolávání kontrolních prohlídek nebyl ve výroku závazného stanoviska uveden, protože vychází ze zákona.

#### Poučení:

Toto závazné stanovisko je dle § 149 odst. 1 zákona č. 500/2004 Sb., o správním řízení (správní řád), úkonem učiněným na základě zákona o státní památkové péči a není samostatným rozhodnutím ve správním řízení. Jeho obsah je závazný pro výrokovou část rozhodnutí příslušného stavebního úřadu. Jestliže bylo vydáno závazné stanovisko, které znemožňuje žádosti vyhovět, neprovádí stavební úřad další dokazování, ale v souladu s § 149 odst. 6 žádost zamítne.

Proti závaznému stanovisku se nelze odvolat. Jeho obsah lze dle § 149 odst. 7 správního řádu napadnout v rámci odvolání proti rozhodnutí stavebního úřadu příslušného rozhodnout ve věci samé, pro které je toto závazné stanovisko podkladem vyhotoveným dotčeným orgánem.

Nezákonné závazné stanovisko vydané pro účely řízení podle stavebního zákona lze dle § 149 odst. 8 správního řádu zrušit nebo změnit příslušným nadřízeným správním orgánem správního orgánu, který závazné stanovisko vydal, tj. krajským úřadem, a to pouze v rámci odvolacího řízení proti rozhodnutí, které bylo závazným stanoviskem podmíněno.

Zrušení nebo změna závazného stanoviska je v případě, že rozhodnutí, které bylo závazným stanoviskem podmíněno, již nabylo právní moci, důvodem obnovy řízení.

**Ing. Jitka Zajíčková**  
referent OŠKaPP

#### **Obdrží následující vlastníci a jejich zástupci:**

Geotechnika Holý, IČO 70705330, Přední Chlum č.p. 40, Milešov, 262 56 Krásná Hora nad Vltavou

#### **Zasílá se na vědomí:**

Městský úřad Znojmo, odbor výstavby, Obrokova 1/12, P.O. BOX 13, 669 02 Znojmo 2

Národní památkový ústav, územní odborné pracoviště v Brně, IČO 75032333, nám. Svobody 1819/8, 601 54 Brno