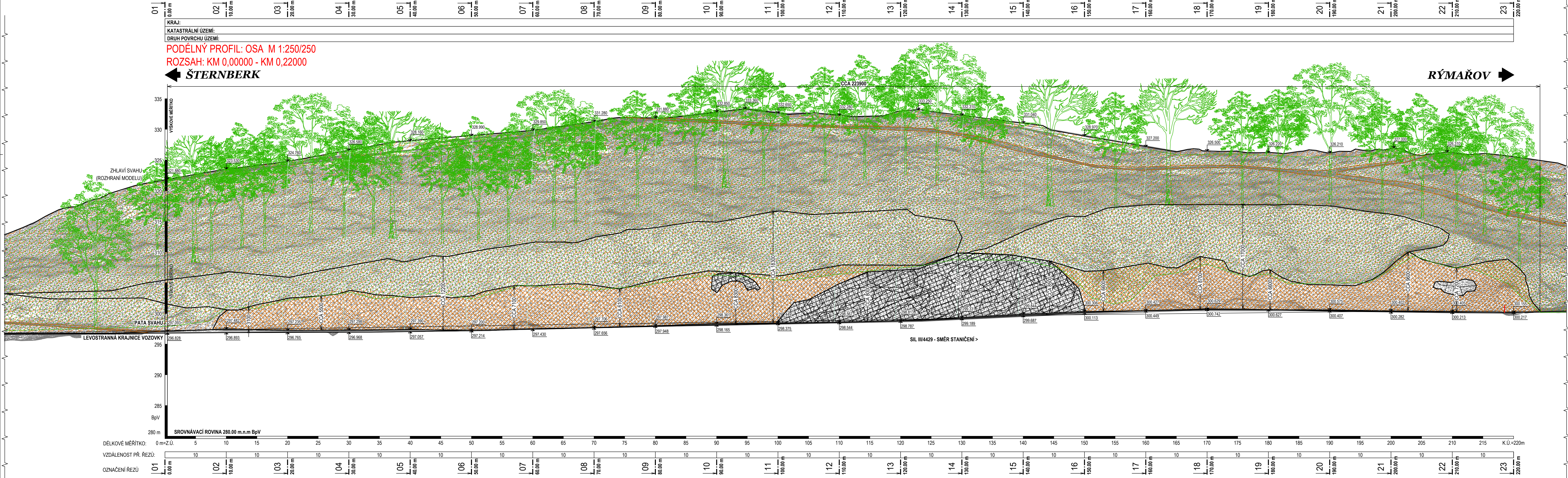


**ČELNÍ POHLED STÁVAJÍCÍ**  
M 1:250



## LEGENDA


**POLOHOPIS: STÁVAJÍCÍ STAV**

SILNICE III. TŘÍDY - SIL. III/4429, STÁVAJÍCÍ ŠÍRKOVÉ USPOŘÁDÁNÍ  
STÁVAJÍCÍ VODOROVNÉ DOPRAVNÍ ZNAČENÍ  
NA VOZOVCE  
DVA JÍZDNÍ PRUHY  
VE STUPÁNÍ VE SMĚRU STANIČENÍ, NA RÝMAŘOV  
SVOIDLO OCELOVÉ SILNÍČNÍ  
STÁVAJÍCÍ LESNÍ CESTY VE SVAHU  
ODTĚŽENÁ PATA SVAHU DLE ZAMĚŘENÍ

**ŘEŠENÁ OBLAST SKALNÍHO ZÁŘEZU**  
**ŘEŠENÁ OBLAST SKALNÍHO ZÁŘEZU JE DANÁ ZÁSAHEM PROVEDENÝM V 1/2 ROKU 2024**

- VYKÁCENÍ DŘEVIN V CELKOVÉ PLOŠE CCA 6000 m<sup>2</sup>
- ZÁŘEZ DO SVAHU NAD CYKLOSTEZKOU S ODTĚŽENÍM SKALNÍHO ZÁŘEZU V PLOŠE CCA 2400 m<sup>2</sup>

**POLOHOPIS: SKALNÍ ZÁŘEZ VE STÁVAJÍCÍM STAVU  
DŘEVINY VYKÁCENÉ V DOTČENÉ PLOŠ**

 PŘEDPOKLÁDANÉ A ORIENTAČNÍ LINIE  
SKALNÍHO SVAHU/ZÁŘEZU/ŘEŠENÉ PLOCHY  
DLE GEODETICKÉHO ZAMĚŘENÍ

KVARTÉRNÍ POKRYVY - KVARTÉRNÍ SVAHOVÉ SEDIMENTY  
V ŘEŠENÉ OBLASTI I MIMO ŘEŠENOU OBLAST  
HLINITO - PÍSCITÉ SEDIMENTY SE ŠTĚRKÝ  
ELUVIA DROBÁ A BŘIDLIČ, NÍZKÁ TŘÍDA PEVNOSTI (MAX. R6)  
MOCNOST KVARTÉRNÍHO POKRYVU SE POHYBUJE V ROZMĚRĚ CO  
1,0 M - 5,0 M, PRŮMĚRNÁ MOCNOST CSA 3,0 M

- TŘÍDA TĚŽITELNOSTI I DLE ČSN 73 6233
- TŘÍDA VRTATELNOSTI I DLE OT 76, ČÁST A, PŘÍLOHA 1.

HLUBŠÍ SKUPINÉ PODLOŽÍ JE BUDOVÁNO DROBÁMI A BŘIDLICEMI  
RŮZNÝM STUPNÍ ZVĚTNÁNÍ, V PŘÍPOVRCHOVÝCH VRSTVÁCH LŽE  
UVAŽOVAT S TŘÍDOU PEVNOSTI R5-R4/R3, V PORUŠENÝCH  
ZÓNÁCH R5.


S HLOUBKOU DOCHÁZÍ K NÁRŮSTU PEVNOSTI NA R2.

- TŘÍDA TĚŽITELNOSTI II. - III. DLE ČSN 73 6233
- TŘÍDA VRTATELNOSTI III. - IV. DLE TP 76, ČÁST A, PŘÍLOHA 1.


**NOVÉ UCHYCENÉ NÁLETOVÉ DŘEVINY, KEŘE, TRAVINY  
V ŘEŠENÉ PLOŠE PO VYKÁČENÍ DŘEVIN  
STÁŘÍ DO JEDNOHO ROKU**

POLOHOPIŠ: SKALNÍ ZÁŘEZ V MÍSTĚ ZÁSAHU  
ODTĚŽENÝ ZÁŘEZ, OBNAŽENÝ SKALNÍ SVAH BĚHEM STAVEBNÍCH PRACÍ  
V PRVNÍ POLOVINĚ ROKU 2024

**ODTĚŽENÝ A OBAŽENÝ ZÁŘEZ.**  
ROZVOLENÝ A SILNĚ ROZPUKANÝ POVRCH V MÍSTĚ ZÁŘEZU  
PLOŠNĚ I HLBOUKOVĚ SILNĚ AŽ VELMI SILNĚ ZVETŘÁNÍ, KTERÉ  
STÁLE POKRÁČUJE  
VYPYLAOVÁNÍ HLINITOPÍSCÍCHÝCH VÝPLNÍ PUKLIN, OBAŽENÍ LICE  
ZÁŘEZU.  
POZVOLNÝ KONTINUÁLNÍ OPAD VOLNÝCH KUSŮ SKALY VE FORMĚ  
MENSÍCH BALVANŮ I VĚTŠÍCH BLOKŮ SKAL




**ODTĚŽENÝ A OBAŽENÝ ŘEZ PŘI PRŮKŘEM SKLONU**  
**ROZVOLENNÉ A SILNÉ ROZPOUKY PŮVRCH V MÍSTĚ ZÁŘEZU**  
**PLOŠNĚ I HLBOUKOVĚ SILNĚ AZ VELMI SILNĚ ZVĚTRÁNÍ, KTERÉ**  
**STÁLE POKRÁČÁ**  
**VYPLOAVOVÁNÍ HLINITOPÍSČITÝCH VÝPLNÍ PUKLIN.**  
**OBAŽENÍ LICE ZÁŘEZU**  
**ROZVOLENNÉ A VOLNĚ VĚTŠÍ BLOKY SKÁLY**  
**POZVOVNÍ KONTINUÁLNÍ OPAD VOLNÝCH KUSŮ SKÁLY**  
**POVRCH NESTABILNÍ, HROZÍ OPAD VĚTŠÍCH BLOKŮ SKÁLY Z**  
**VÝŠŠÍCH PARTIÍ.**




**VĚTŠÍ, PLOŠNĚ ODKRYTÉ BLOKY SKÁLY**  
**ROZPUKANÝ POVRCH V MÍSTĚ ZÁŘEZU**  
**SILNÉ ŽIVOTNÍ, KTERÉ STÁLE DOKLAŽUJE**

SILNÉ ZVĚTRÁNÍ, KTERÉ STALE POKRACUJE  
ROZEVÍRÁNÍ PUKLIN  
POZVOLNÝ KONTINUÁLNÍ OPAD VOLNÝCH KUSŮ SKÁLY  
POVRCH NESTABILNÍ, HROZÍ OPAD VĚTŠÍCH BLOKŮ SKÁLY

 **OSAMOCENÉ KAMENY/BALVANY**  
OSAMOCENÉ A LOKÁLNÍ KAMENY/BALVANY, VYSTUPUJÍCÍ Z POD  
NA POVRCH

ZMĚNA VÝKRESU :				
Č. ZMĚNY	PŘEDMĚT ZMĚNY	ZMĚNU PROVEDL	PODPIS	DATA MĚNĚY
				09.06.2024

<p>Tato dokumentace včetně všech příloh (s výjimkou dat poskytnutých objednatelům) je důvěrným vlastnictvím GEOWIDE s.r.o.. Objednatel této dokumentace je oprávněn ji využívat s dalším vyplácením z uzavřené smlouvy (objedvatelství) bez jakéhokoli omezení. Jiná osoba (jak fyzická, tak právnická) nesmí bez předchozího výslovného souhlasu objednatelů opřekrývat tuto dokumentaci ani její obsah jakkoli využívat, kopírovat ani jiným způsobem rozmnožovat, nebo zveřejňovat dalším osobám.</p>			<p><b>GEOWIDE S.R.O.</b> <b>ING. IVO MASARECH</b> <b>PROJEKČNÍ KANCELÁŘ</b> <b>ČS. OBDOBÍ</b> <b>DNĚ, CZ00080801</b></p>					
<p>Vedoucí projektant: <i>resdch</i></p>			<p>Kreslil <b>ING. IVO MASARECH</b> Projektant <b>ING. IVO MASARECH</b> Kontroloval <b>ING. IVO MASARECH</b> Jednatel spol.</p>			<p><b>SÍDLA</b> <b>KOLÁŘOVA 808/5</b> <b>754 01 LITVÁL</b> <b>ČESKÁ REPUBLIKA</b></p>		
<p>Objednatel: Město Šternberk, Horní náměstí 78/16, 785 01 Šternberk</p>			<p>Zakázka č. 2024103</p>			<p>Měřítka:</p>		
<p>Stavba (místo): ČYKLOSTEZKA ŠTERNBERK - DOLNÍ ŽLEB – SO 201</p>			<p>Datum 11/2024</p>			<p>1:M</p>		
<p>Objekt:</p>			<p>Stupeň DPS</p>					
			<p>Formát 147x420</p>					
			<p>Seznam</p>					
			<p>Část</p>					
<p>Název: ČELNÍ POHLED STÁVAJÍCÍ</p>						<p><b>C.2</b></p>		