



Východoslovenská vodárenská spoločnosť, a.s.
závod Košice
Komenského 50, 042 48 Košice
Call centrum: 055/7984 777
E-mail: zakaznik@vodarne.eu
www.vodarne.eu

Bankové spojenie:

ČSOB, a.s. IBAN: SK95 7500 0000 0000 2552 6893 SWIFT: CEKOSKBX

VÚB, a.s. IBAN: SK92 0200 0000 0029 7651 8951 SWIFT: SUBASKBX

UniCredit Bank Slovakia a.s. IBAN: SK36 1111 0000 0066 2641 7016 SWIFT: UNCRSKBX

11

Zapísaná v Obchodnom registri Mestského súdu Košice, oddiel Sa, vložka č.: 1243/V • IČO: 36 570 460 • DIČ: 202 006 3518 • IČ DPH: SK202 006 3518

MESTO KOŠICE

Došlo
dňa: 21-12-2023

Prílohy: 2 v. Č sp.: MKIA/180231
16.11.2023/092638 p. Varga

24420

Magistrát mesta Košice
referát dopravy
Trieda SNP 48/A
040 11 Košice

Váš list číslo/zo dňa

Naša značka
162656/2023/Ko

Vybavuje/telefón
Kováčsová/055/7952-491
dagmar.kovacsova@vodarne.eu

Košice
15.12.2023

Vec

Košice, k. ú. Krásna – stavba: „Rekonštrukcia cesty Ukrajinská II/552“
Vyjadrenie k podzemným zariadeniam

Vo Vašej žiadosti doručenej dňa 08.12.2023 ste nás požiadali o zakreslenie našich podzemných sietí v Košiciach, za účelom zabezpečenia podkladov pre projektovú dokumentáciu stavby: „**Rekonštrukcia cesty Ukrajinská II/552**“ v k. ú. Krásna. Záujmové územie je vyznačené v priložených situáciách č. 1 až 19.

Trasu verejného vodovodu, verejnej jednotnej, splaškovej a tlakovej kanalizácie v záujmovom území na ulici Ukrajinská a v jej blízkosti sme Vám **informatívne** zakreslili do priložených situáciách č. 1 až 12 (materiál a dimenzia uvedené v situáciách). Upozorňujeme, že v záujmovom území sa môžu nachádzať aj vodovodné a kanalizačné prípojky, ktoré v priložených situáciách nie sú zakreslené. Verejný vodovod je uložený v nezamrzajúcej hĺbke cca 1,0 – 1,5 m. Verejná kanalizácia je uložená nižšie ako verejný vodovod. Tieto hĺbky sú informatívne, nakoľko od výstavby vodovodu a kanalizácie mohlo dôjsť k zmene nivelety terénu. **Presnú trasu vodovodu a kanalizácie žiadame určiť vytýčením priamo v teréne našimi pracovníkmi na základe objednávky!** Vo Vami vyznačenom záujmovom území v situácii č. 13 - 19 sa verejný vodovod a verejná kanalizácia v operatívnej správe a údržbe našej spoločnosti VVS, a.s. nenachádza.

V zmysle §19, zákona č. 442/2002 Z. z. žiadame rešpektovať pásma ochrany vodovodného a kanalizačného potrubia v správe VVS, a.s., ktoré sa vymedzuje zvislými plochami vedenými po oboch stranách vodovodného potrubia verejného vodovodu alebo potrubia stokovej siete verejnej kanalizácie vedenými od ich osi vo vodorovnej vzdialenosti 1,8 m pri verejnom vodovode a verejnej kanalizácii do priemeru 500 mm vrátane. V pásme ochrany je zakázané vykonávať zemné práce, umiestňovať stavby, konštrukcie alebo iné podobné zariadenia alebo vykonávať činnosti, ktoré obmedzujú prístup k verejnému vodovodu alebo verejnej kanalizácii alebo ktoré by mohli ohroziť ich technický stav, vysádzať trvalé porasty, umiestňovať skládky, vykonávať terénne úpravy.

Oznámenie o zahájení stavby žiadame zaslať emailom vedúcemu RVM Tibor Helcmanovský-tibor.helcmanovsky@vodarne.eu a vedúcemu strediska HS kanál Tomáš Jerga - tomas.jerga@vodarne.eu. Taktiež po ukončení výstavby žiadame zápisnične odovzdať VVS, a.s. (kontakt: vodovod – Tibor Helcmanovský, tel. č.: 055/ 7952 580, mobil: 0902/ 968 257, kanalizácia – Tomáš Jerga, tel. č.: 055/7952 551, mobil: 0917 770 023, osadenie poklopov uzáverov, šachiet a hydrantov v mieste opravy komunikácie (v zápisnici žiadame uviesť počet a druh vytýčených a upravovaných vodárenských zariadení). Pri výkopových prácach žiadame v miestach križovania alebo súbehu s našimi zariadeniami prevádzať ručný výkop, z dôvodu možného poškodenia týchto zariadení. Vydanie povolenia na užívanie stavby podmieňujeme vydaním súhlasného stanoviska našej spoločnosti.

Žiadame, aby zariadenia verejného vodovodu a verejnej kanalizácie (napr. hydrant, šachta, uzávery a pod.) boli rešpektované a pri realizácii stavby vyzdvihnuté do nivelety novej povrchovej úpravy. Krytie potrubia môže byť zmenené max. o 15 cm od jestvujúcej nivelety terénu.

Upozorňujeme Vás, že toto vyjadrenie nenahrádza vyjadrenie k projektovej dokumentácii. Zároveň Vás upozorňujeme, že vody z atmosférických zrážok nesmú byť zaústené do verejnej splaškovej a tlakovej kanalizácie.

Vodohospodárske zariadenie žiadame v plnom rozsahu rešpektovať a zachovať požiadavky platných STN 73 6005. Pre upresnenie, pred vypracovaním projektovej dokumentácie, v súlade so zákonom č. 442/2002 Z. z. žiadame objednať vytýčenie našich zariadení verejného vodovodu a kanalizácie v teréne. K objednávke pre vytýčenie je potrebné predložiť kópiu situácie so zakreslenými sieťami (vid' príloha). Termín vytýčenia si dohodnite u vedúceho pátracej skupiny p. Ing. Miloslava Galduna, t. č. 0902 968 261.

Platnosť vyjadrenia je 2 roky od dátumu jeho vyhotovenia.

S pozdravom

**Východoslovenská
vodárenská spoločnosť, a.s.**
Komenského 50, 042 48 Košice
IČO: 36570460, IČ DPH: SK2020063518
závod Košice - 3 -



Ing. Ivan Dubovský
riaditeľ závodu

Príloha
12 x situácia

Kópia
Tech. Odd., závod KE, F 1.6/5

UIAaKM-009-2011

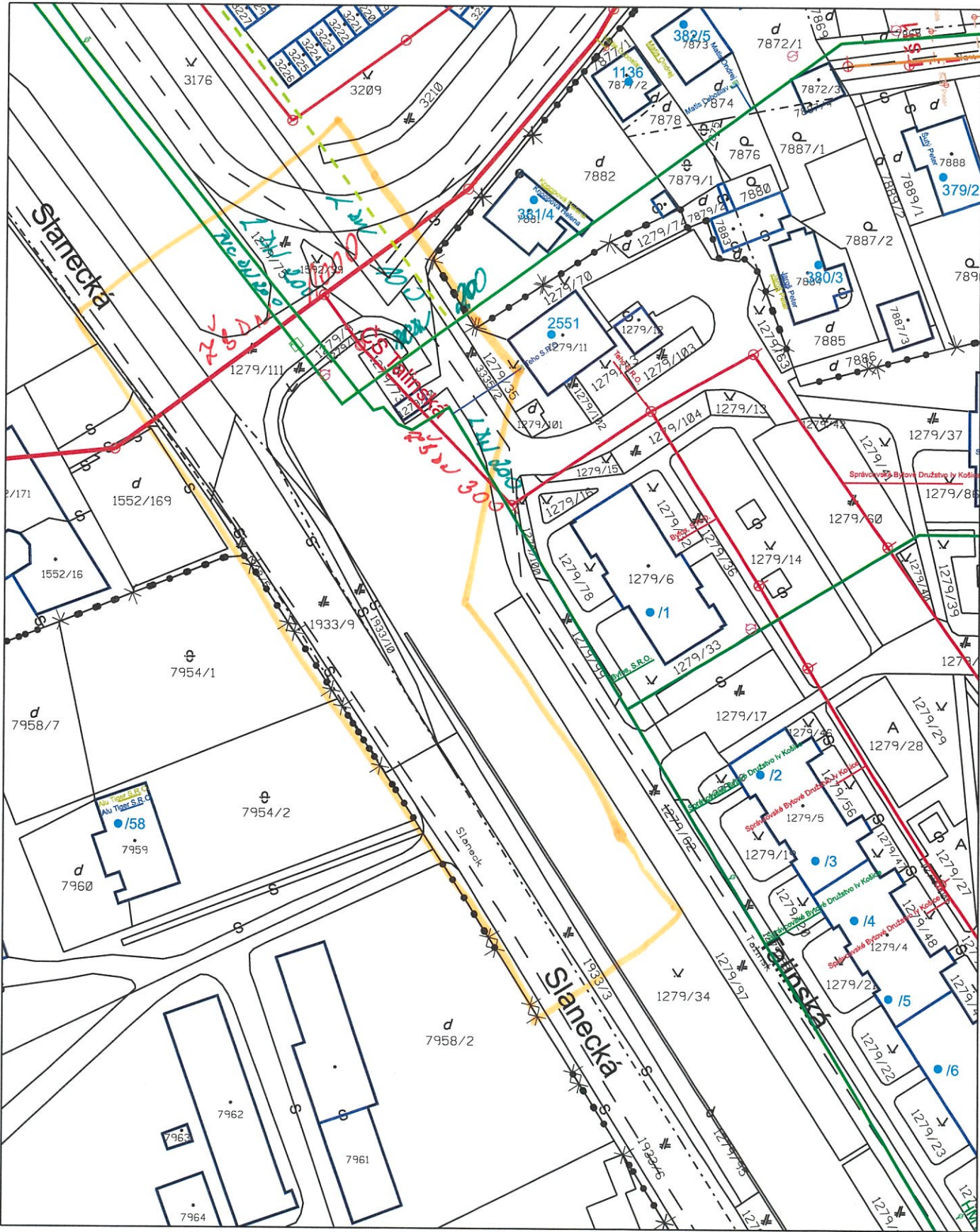


Milan Varga



1 : 25 000

Vytvárené v mapovom riešení Spinbox spoločnosti © T-MAPY



1:1000

— — — — —
Kanalizácia



———— VOWELS
----- KATALIZÁCIA
SPRÁŠKOM'

1:1350

Situácia č. 3 a 4 k vyj. č. 162656/2023/Kc



--- KANALIZÁCIA
--- PLOCHY

KE-Krásna, Ukrajinská



Milan Varga



1. The first part of the paper is devoted to the study of the asymptotic behavior of the solutions of the system (1) as $t \rightarrow \infty$. It is shown that the solutions of the system (1) are bounded and tend to zero as $t \rightarrow \infty$ if the matrix A is stable and the matrix B is positive definite. The second part of the paper is devoted to the study of the asymptotic behavior of the solutions of the system (1) as $t \rightarrow \infty$ if the matrix A is not stable. It is shown that the solutions of the system (1) are bounded and tend to zero as $t \rightarrow \infty$ if the matrix A is not stable and the matrix B is positive definite. The third part of the paper is devoted to the study of the asymptotic behavior of the solutions of the system (1) as $t \rightarrow \infty$ if the matrix A is not stable and the matrix B is not positive definite. It is shown that the solutions of the system (1) are bounded and tend to zero as $t \rightarrow \infty$ if the matrix A is not stable and the matrix B is not positive definite.

Vytlačené v mapovom riešení Spinbox spoločnosti © T-MAPY



Rekonštrukcia cesty Ukrajinská II/552 - situácia č.4

22. 11. 2023

Milan Varga



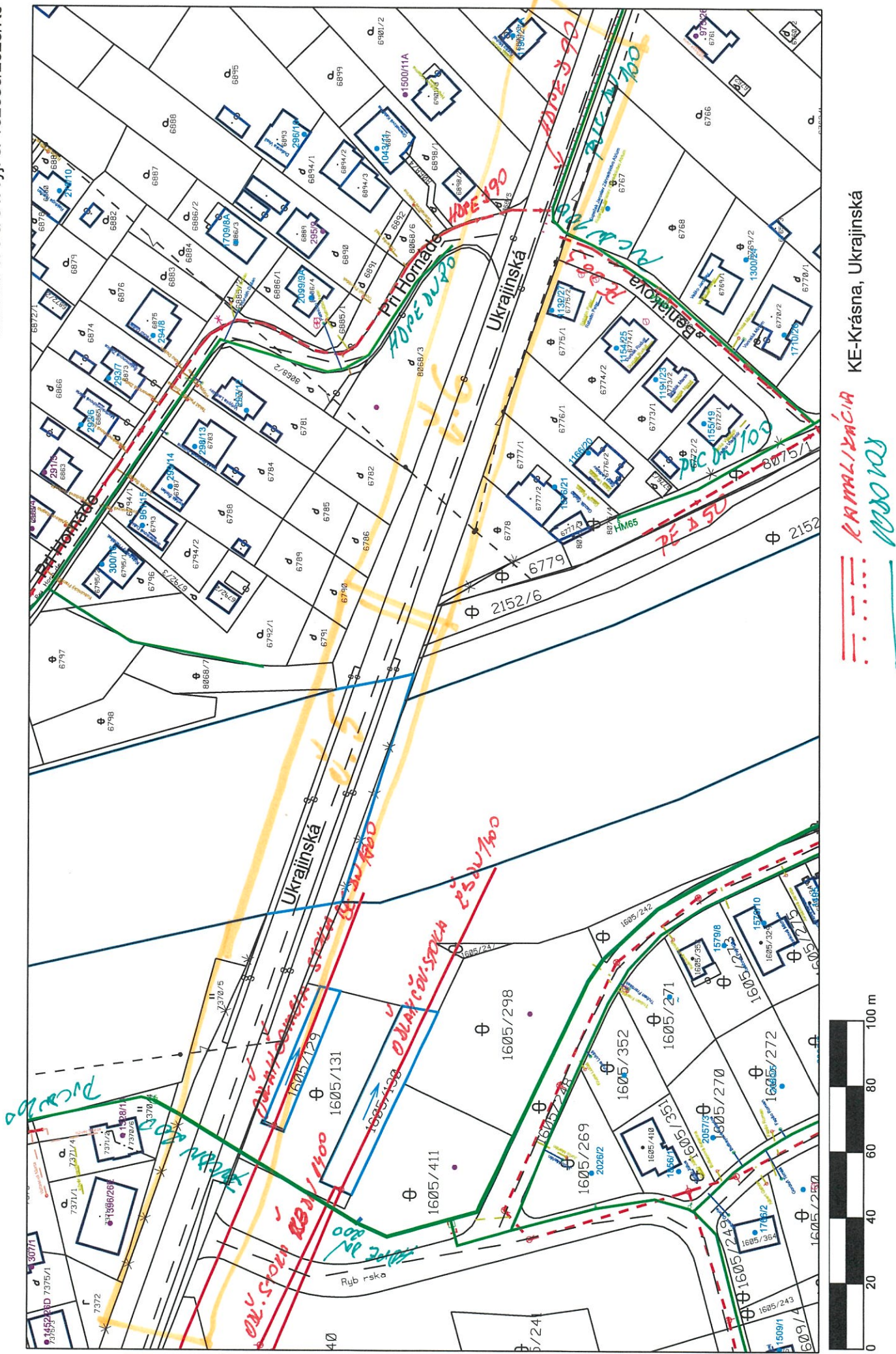
20 m

1 : 1 000

Mapa je spracovaná podľa údajov z katastra územia a katastra stavieb, ktoré boli k dátumu vydania mapy k dispozícii.

Vytlačené v mapovom riešení Spinbox spoločnosti © T-MAPY

Situácia č. 5 a 6 k vyj. č. 162656/2023/Kc





Milan Varga



6. *Phragmites australis* (Cav.) Trin. ex Steud.

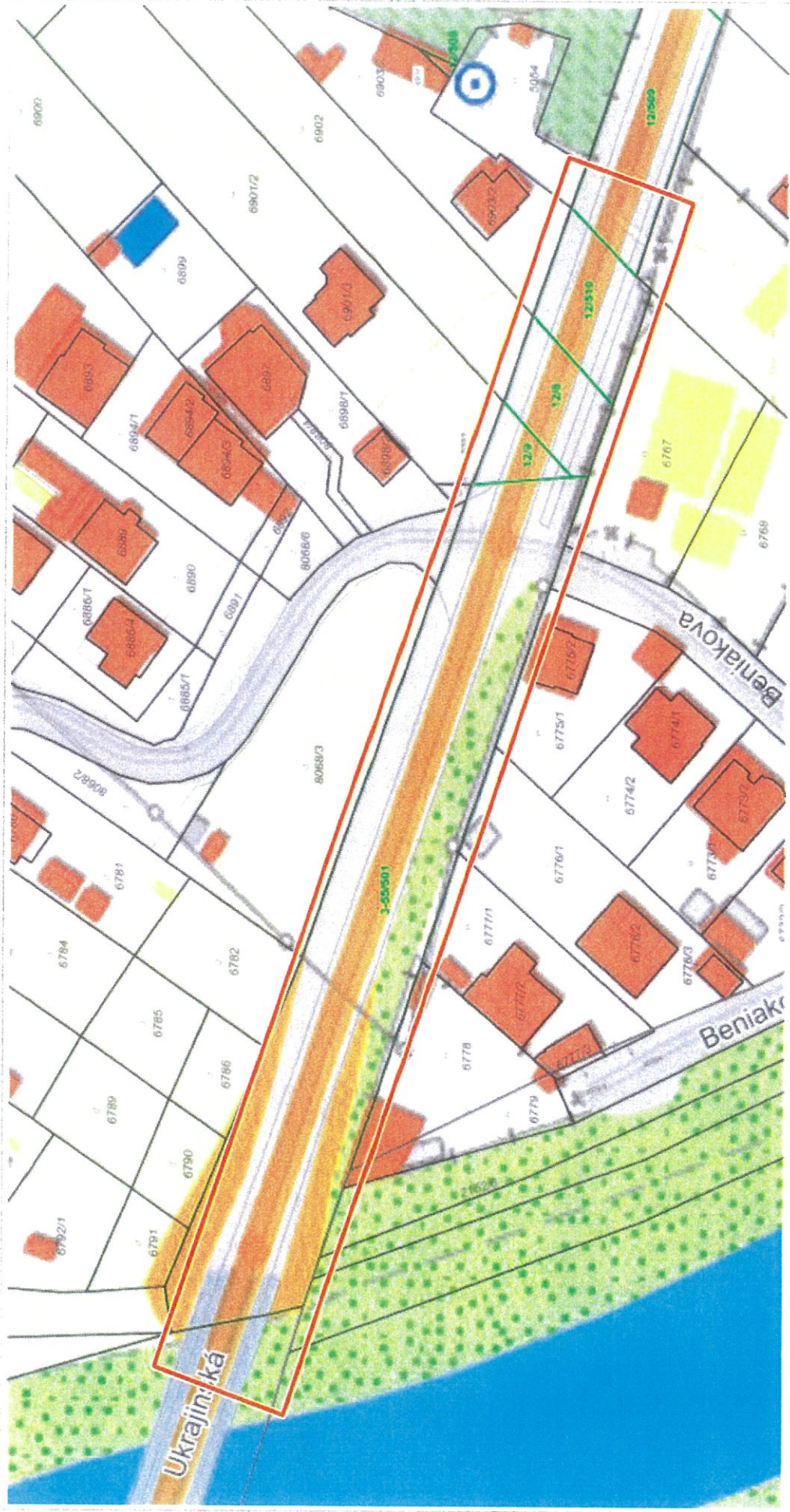
Vytlačené v mapovom riešení Spinbox spoločnosti © T-MAPY



Rekonštrukcia cesty Ukrajinská II/552 - situácia č.6

22. 11. 2023

Milan Varga



20 m

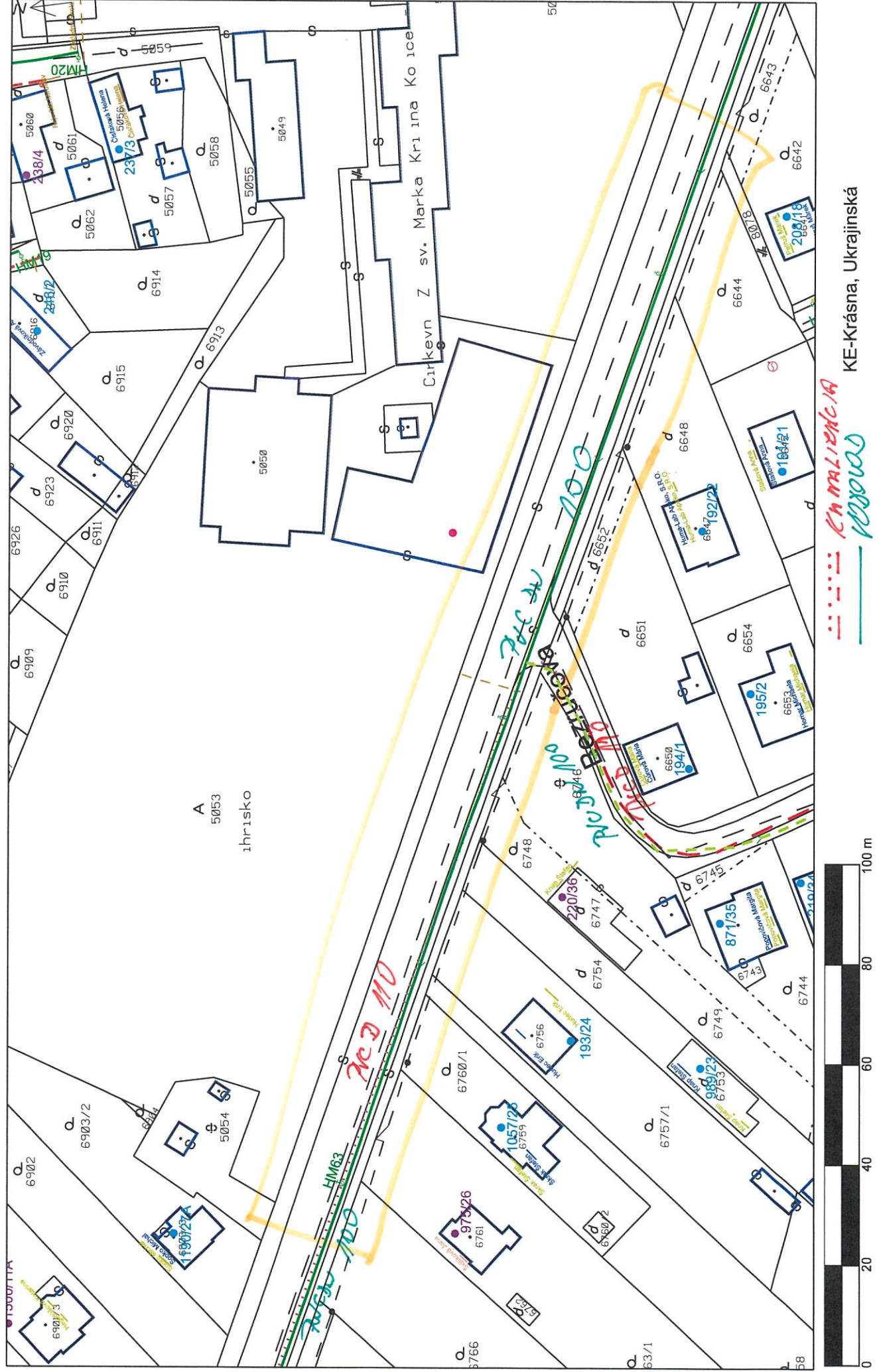
1 : 1 000

Mapa je vytvorená na základe katastrálnych údajov a je platná do 31.12.2023.

Vytlačené v mapovom riešení Spinbox spoločnosti © T-MAPY

1:1000

Situácia č. 7 k vyj. č. 162656/2023/Ko

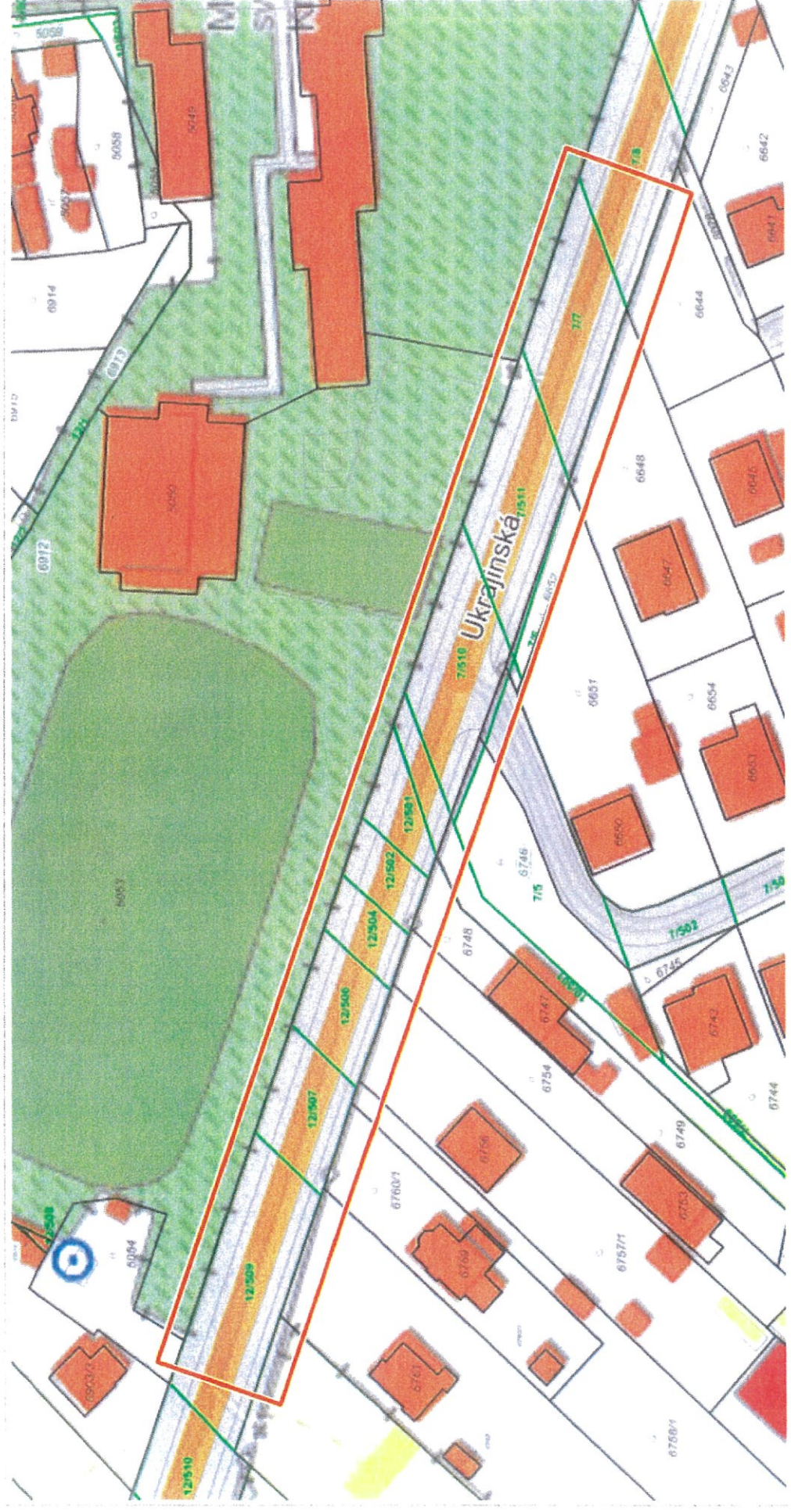




Rekonštrukcia cesty Ukrajinská II/552 - situácia č.7

22. 11. 2023

Milan Varga



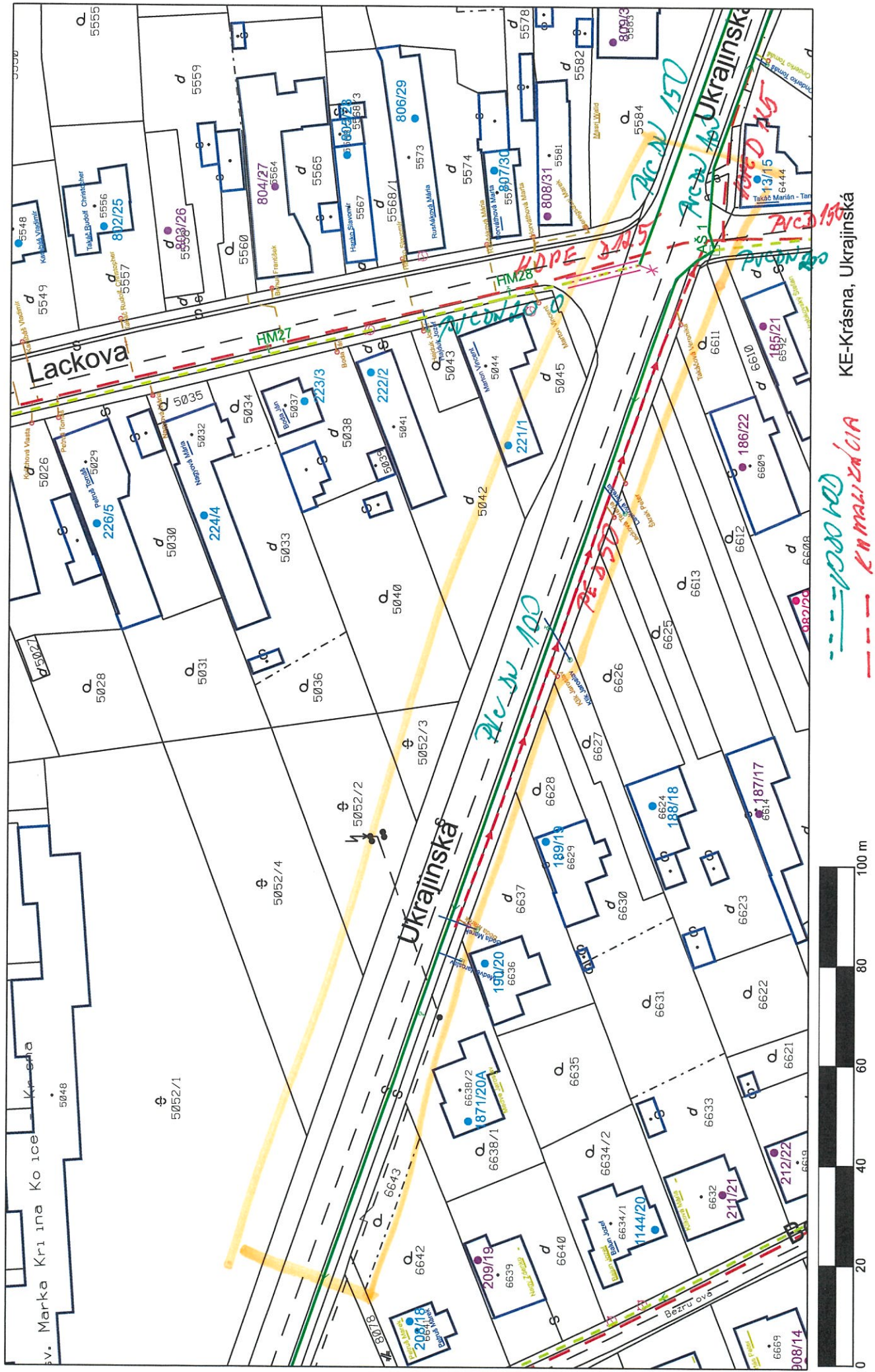
20 m

1 : 1 000

Mapa je vytvorená na základe údajov z katastra územia a katastra nehnuteľností, ktoré boli k dispozícii v októbri 2023.

Vytlačené v mapovom riešení Spinbox spoločnosti © T-MAPY

Situácia č. 8 k vyj. č. 162656/2023/Ko





20 m

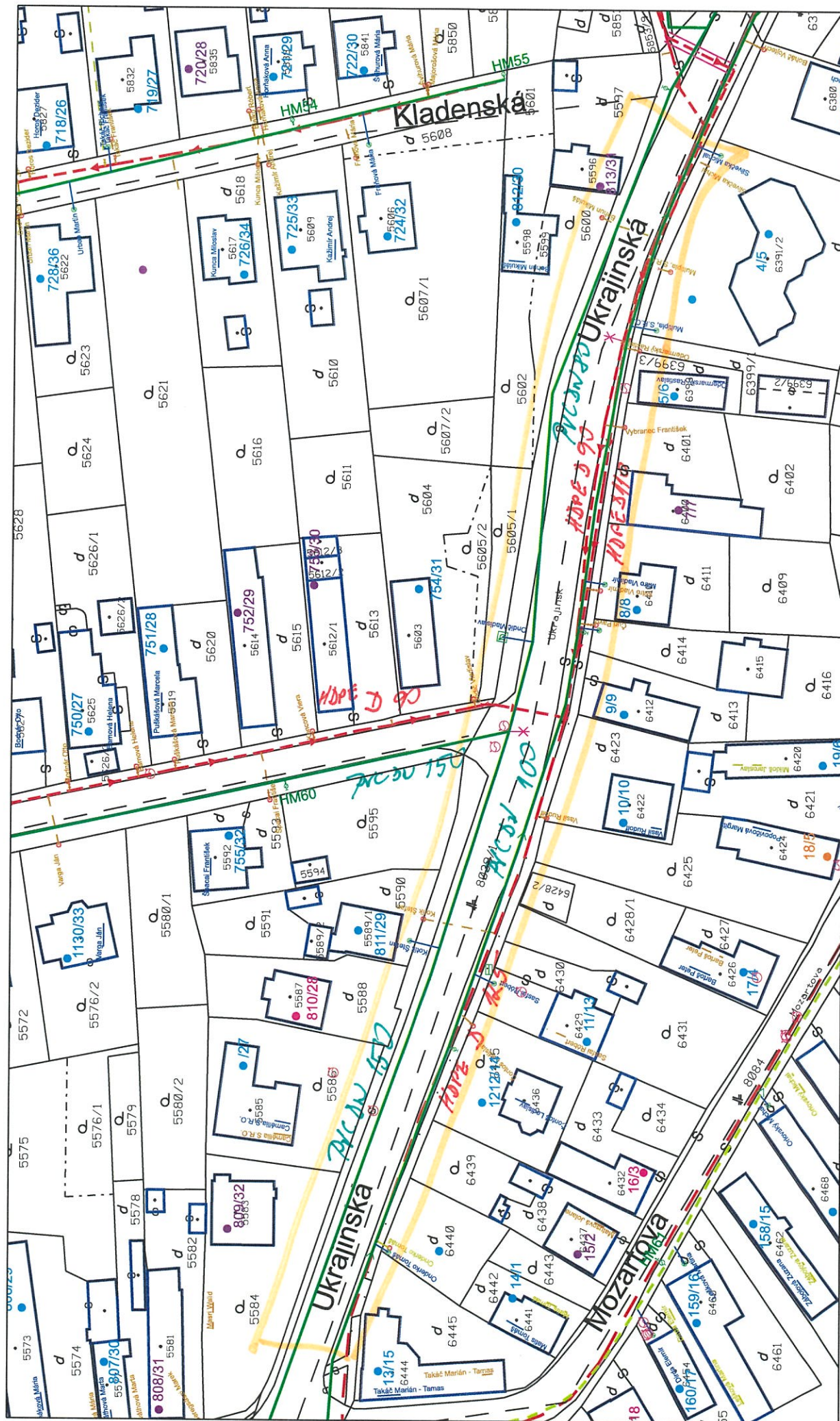
1 : 1 000

9. *Help, please, I've lost a page at the printer "9" Day 5 October 2023*

Vytlačené v mapovom riešení Spinbox spoločnosti © T-MAPY

1:1000

Situácia č. 9 k vyj. č. 162656/2023/Ko

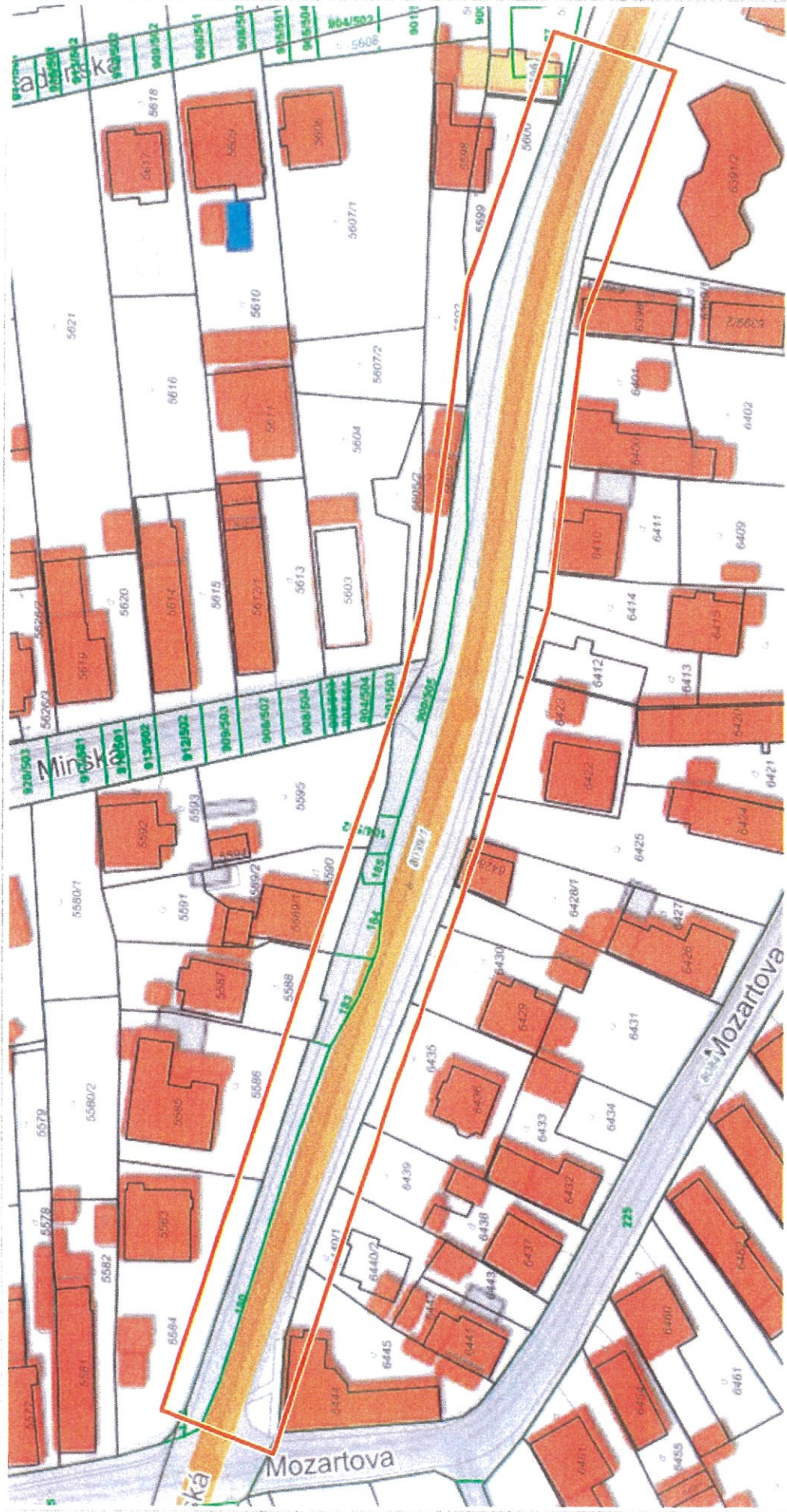


— KOPCE 90
 --- KOPCE 100
 --- KOPCE 150
 --- KOPCE 160
 KE-Krásna, Ukrajinská



22. 11. 2023

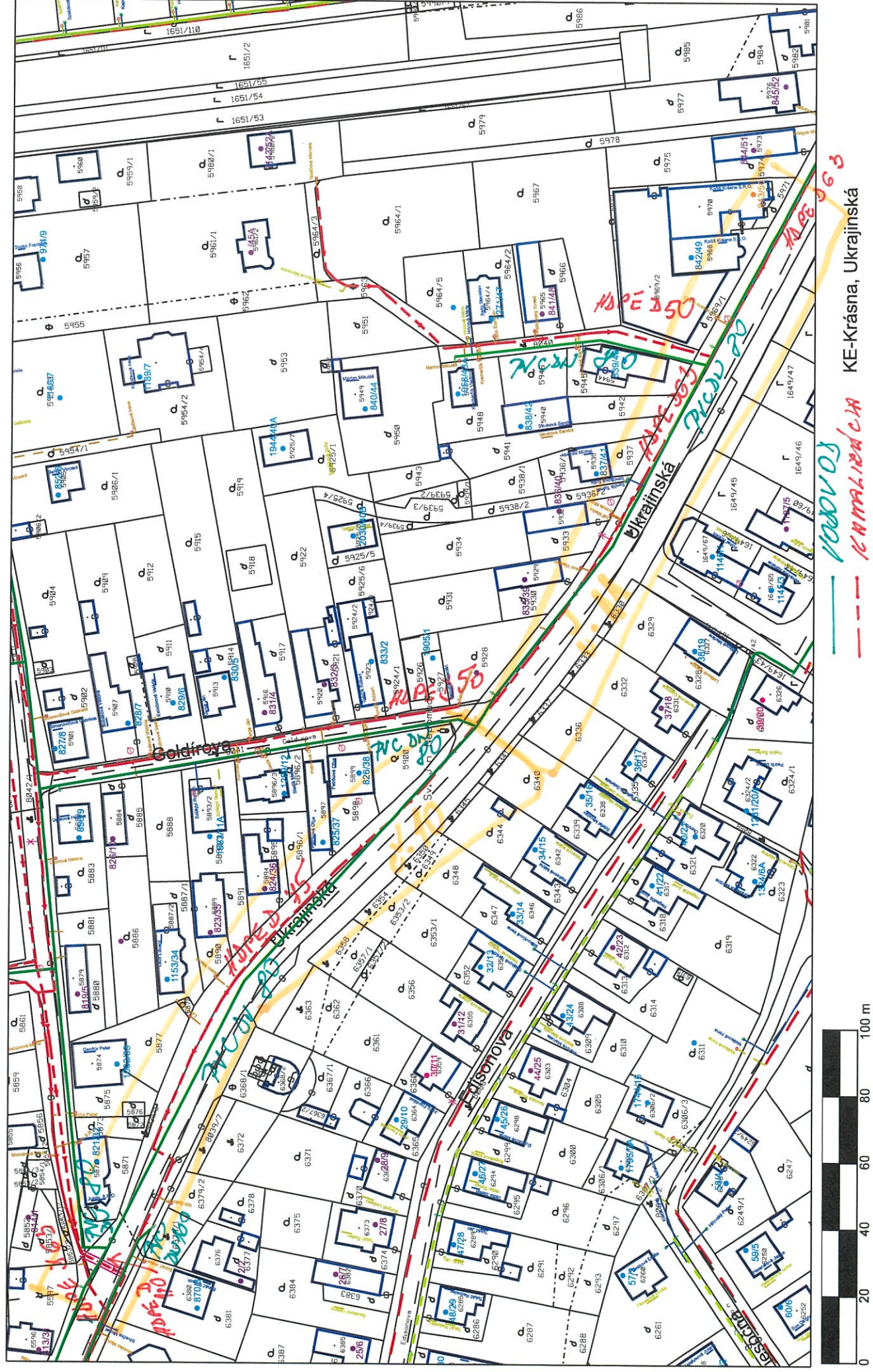
22. 11. 2023



1:1 000

Vytlačené v mapovom riešení Spinbox spoločnosti © T-MAPY

ituácia č. 10 a 11 k vyj. č. 162656/2023/K

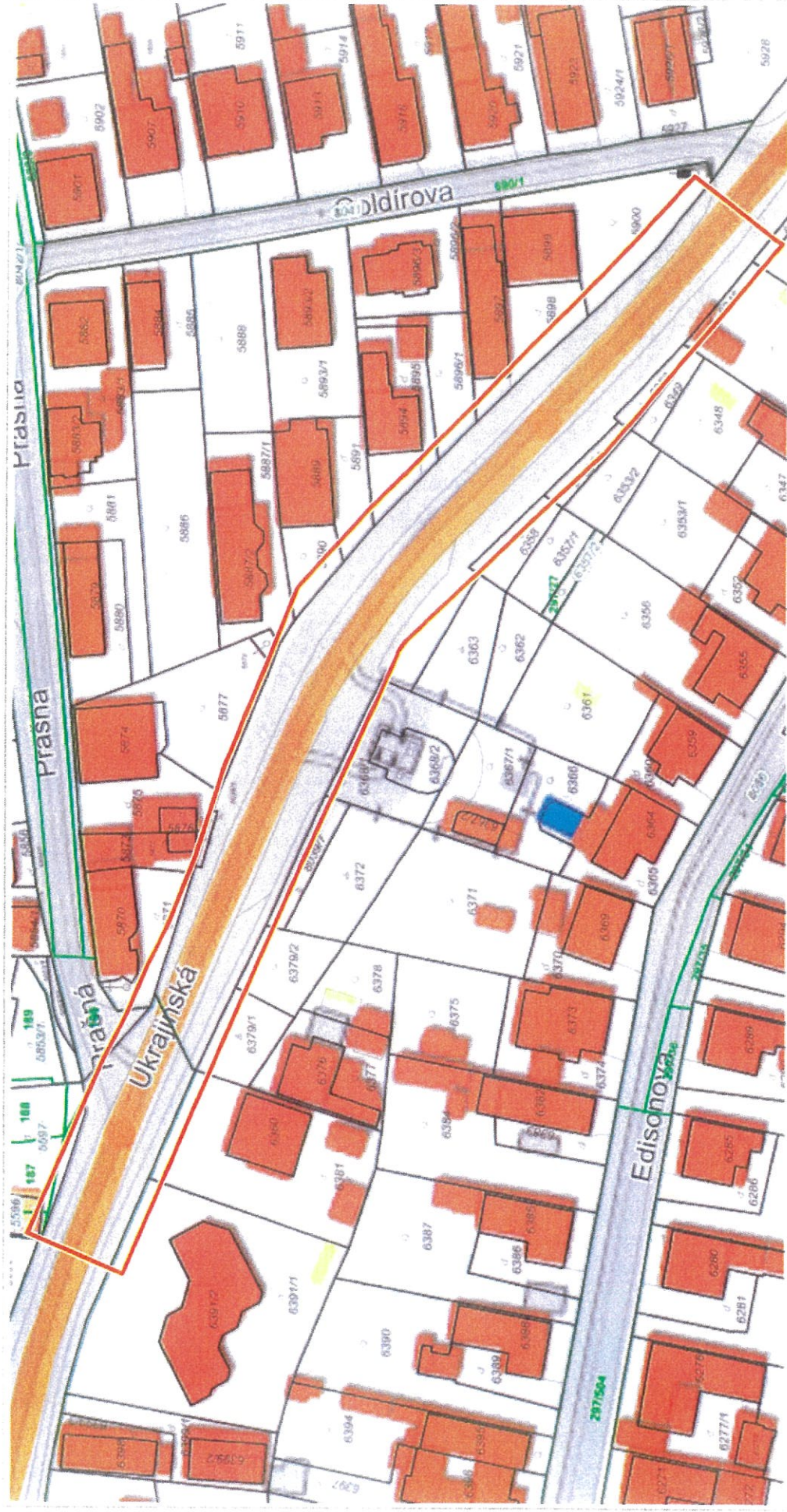




Rekonštrukcia cesty II/552 - situácia č.10

22. 11. 2023

Milan Varga

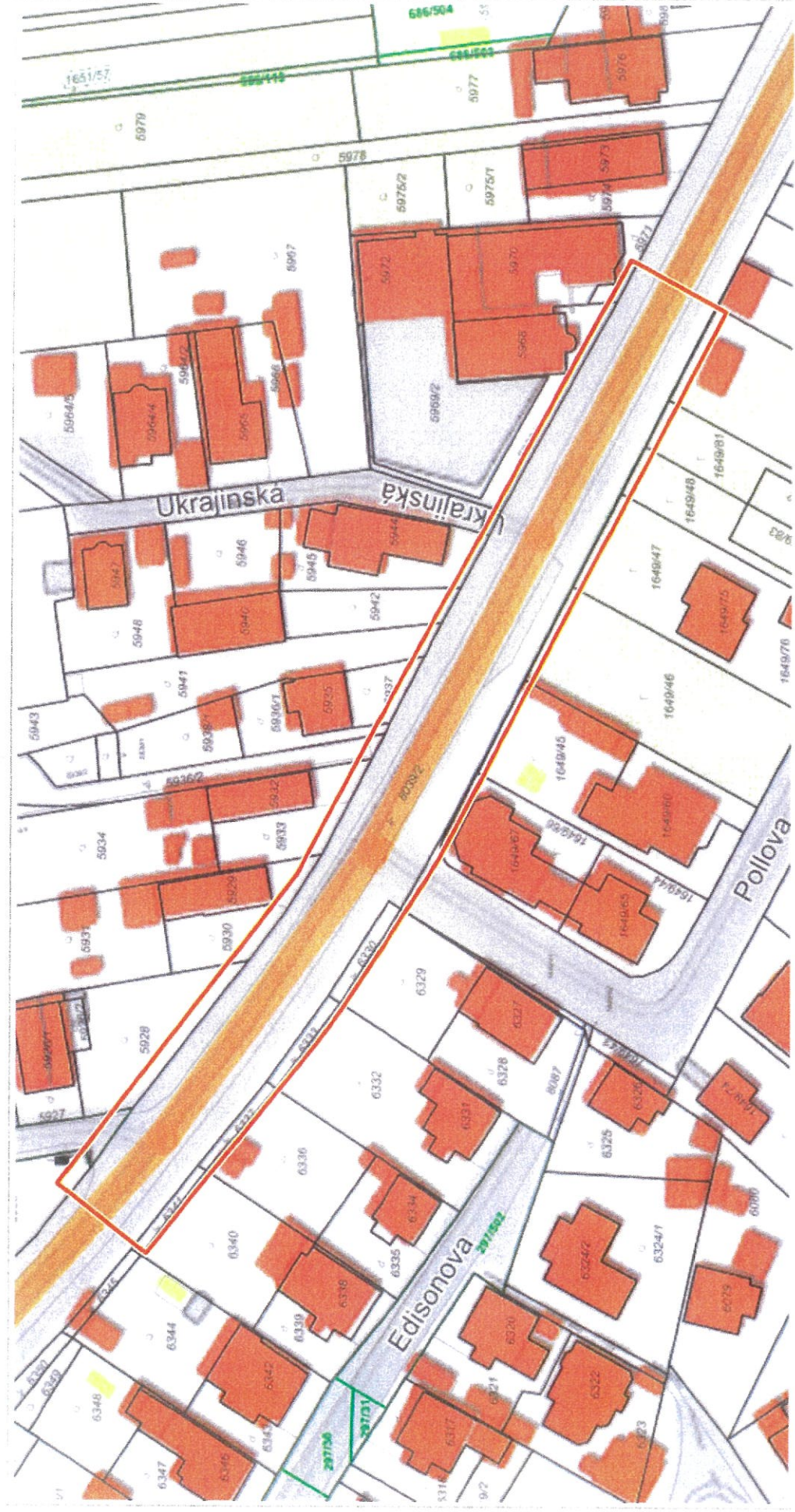


20 m

1 : 1 000

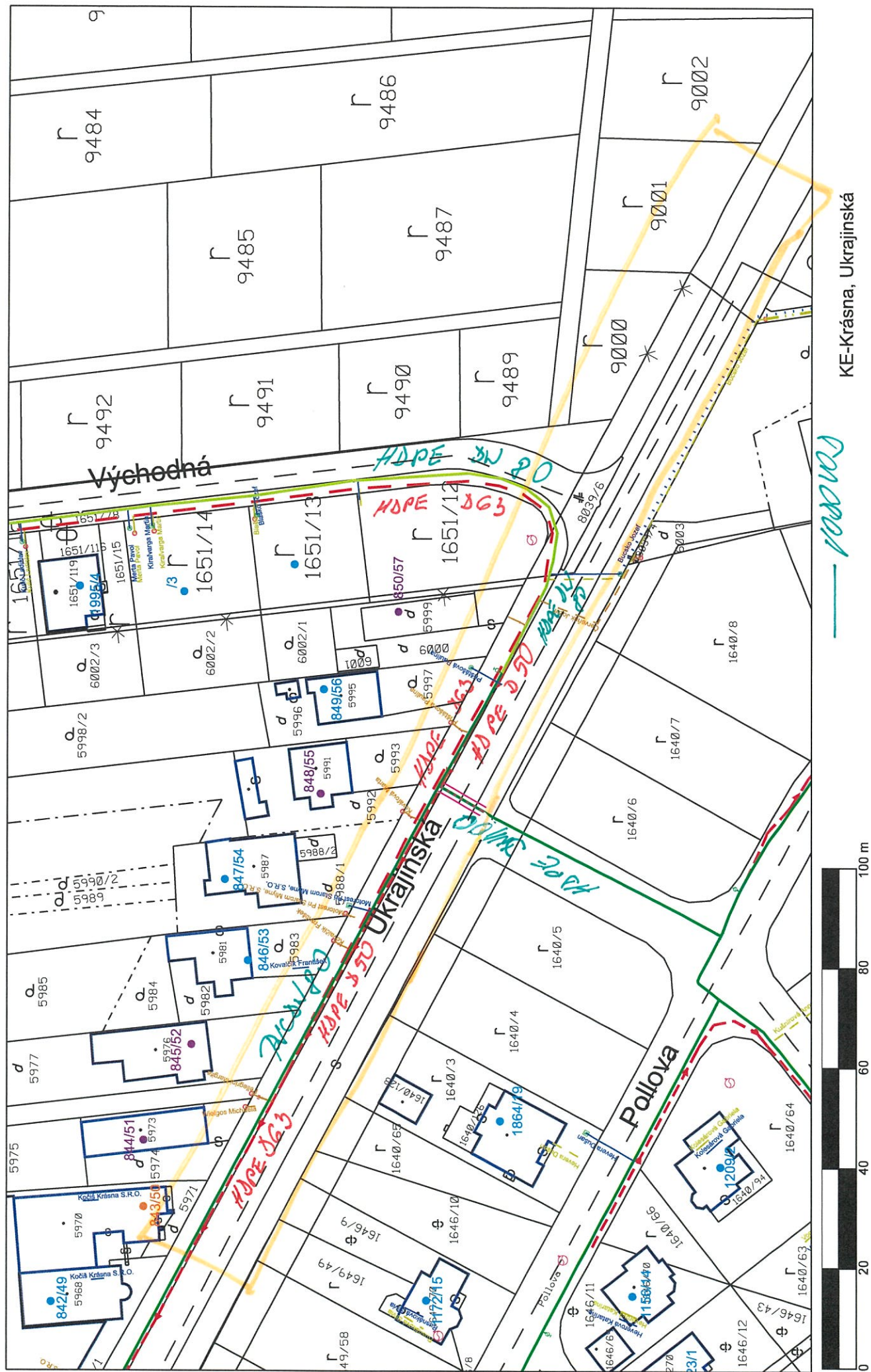
Mapa je vlastným dielom autora a nesmie byť kopírovaná, šírená alebo inak zverejňovaná bez súhlasu autora. Dátum vydania: 22. 11. 2023

Vytlačené v mapovom riešení Spinbox spoločnosti © T-MAPY



20 m

1 : 1 000

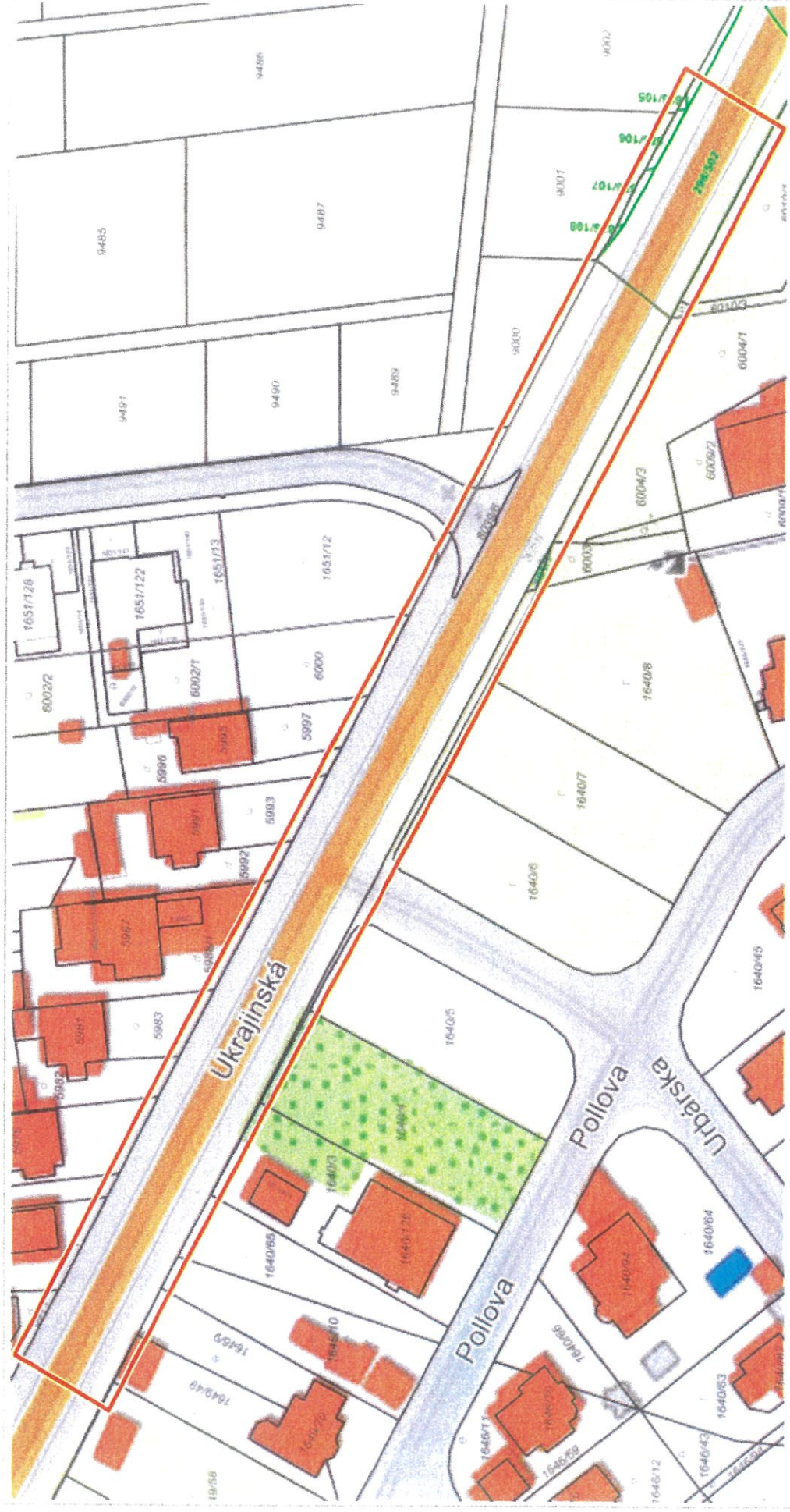




Rekonštrukcia cesty Ukrajinská II/552 - situácia č.12

22. 11. 2023

Milan Varga



20 m

1 : 1 000

Mapa vypracovaná podľa údajov z katastra územia a katastra nehnuteľností, dátum vydania 2023

Vytlačené v mapovom riešení Spinbox spoločnosti © T-MAPY



Milan Varga



© 2022 Springer Nature Switzerland AG. Published by Springer in partnership with the European Association of Agricultural Economists (EAAE) and the European Society for Agricultural Economists (EAEPE).
 This book is a U.S. Government work and, as such, is in the public domain in the United States of America.

Vytlačené v mapovom riešení Spinbox spoločnosti © T-MAPY

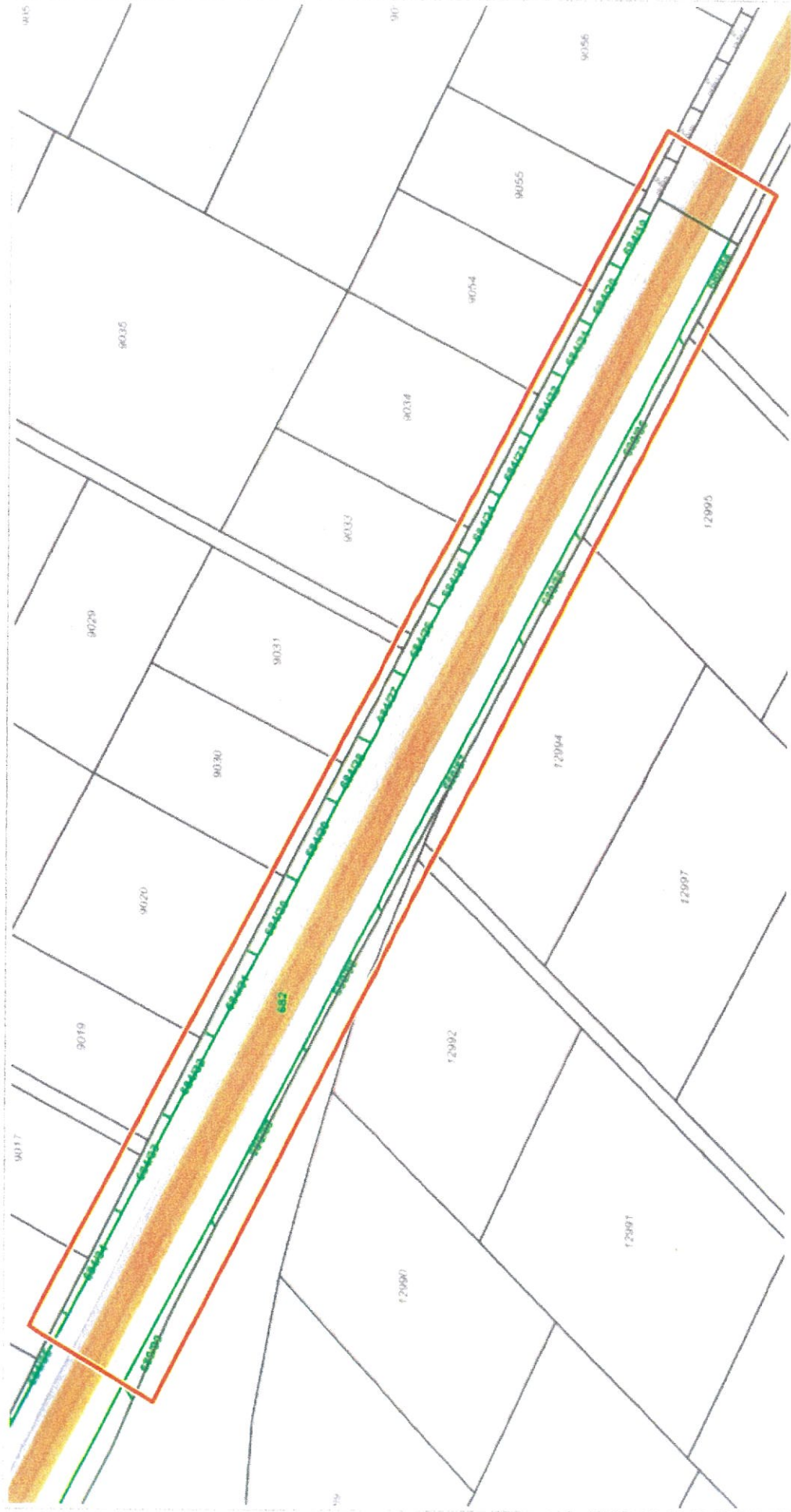


Rekonštrukcia cesty Ukrajinská II/552 - situácia č.14

NE

22. 11. 2023

Milan Varga



20 m

1 : 1 000

Mapa je určená na použitie v rámci projektu "Rekonštrukcia cesty Ukrajinská II/552", október 2023.

Vytlačené v mapovom riešení Spinbox spoločnosti © T-MAPY

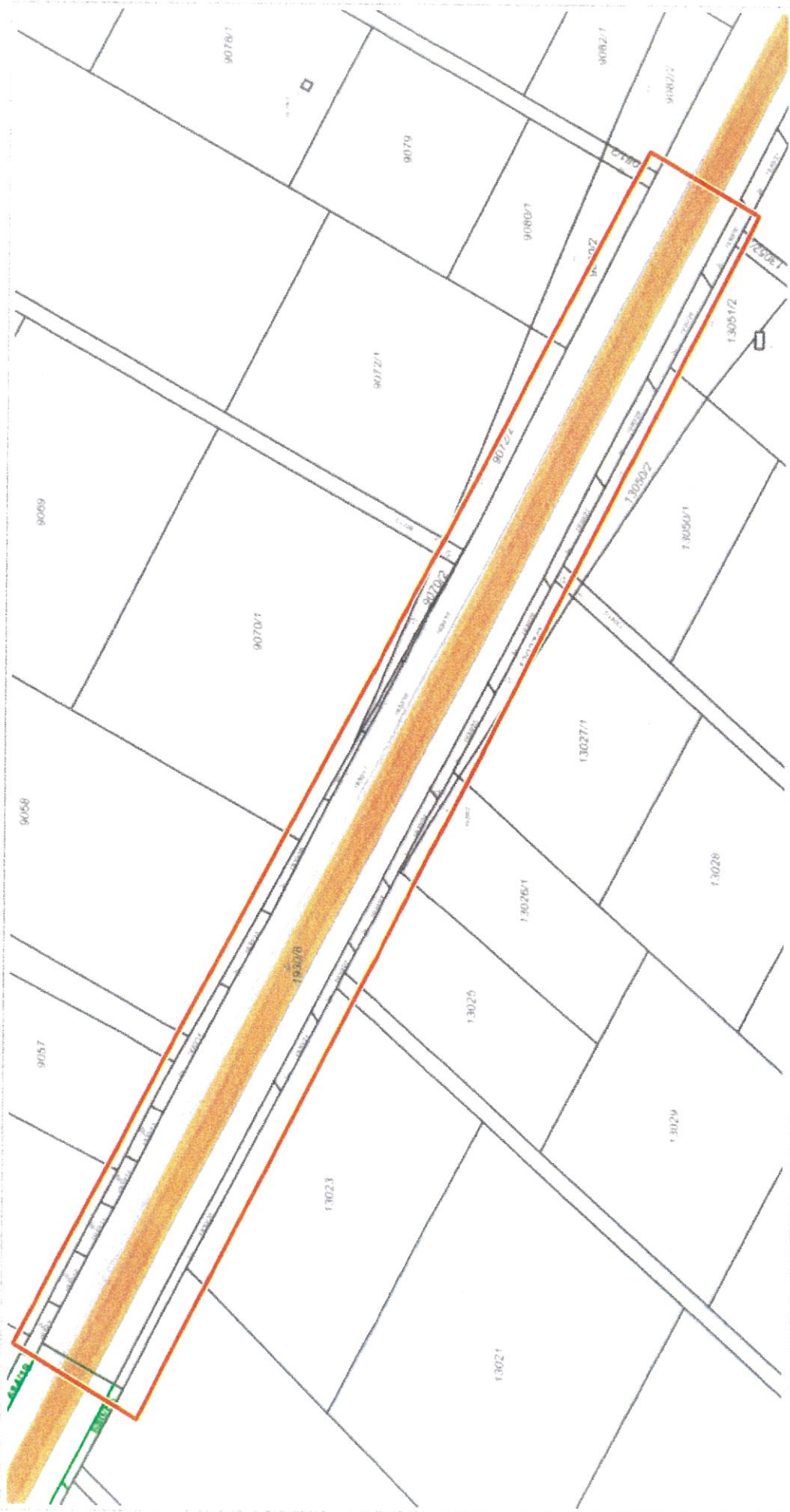


Rekonštrukcia cesty Ukrajinská II/552 - situácia č.15

✓
nie

22. 11. 2023

Milan Varga



20 m

1 : 1 000

Mapa je vypracovaná podľa zadania a obsahuje údaje z katastra územia, katastra stavieb a katastra vodných tokov, dátum vydania 2023.

Vytlačené v mapovom riešení Spinbox spoločnosti © T-MAPY



Milan Varga



© 2025 by the author. Published by MDPI on May 14, 2025.

Vytlačené v mapovom riešení Spinbox spoločnosti © T-MAPY



Milan Varga

[illegible]

Vytlačené v mapovom riešení Spinbox spoločnosti © T-MAPY



Milan Varga



© 2022 The Author(s). Published by Cambridge University Press. This is an Open Access article, distributed under the terms of the Creative Commons Attribution licence (http://creativecommons.org/licenses/by/4.0/), which permits unrestricted re-use, distribution and reproduction in any medium, provided the original work is properly cited.

Vytlačené v mapovom riešení Spinbox spoločnosti © T-MAPY

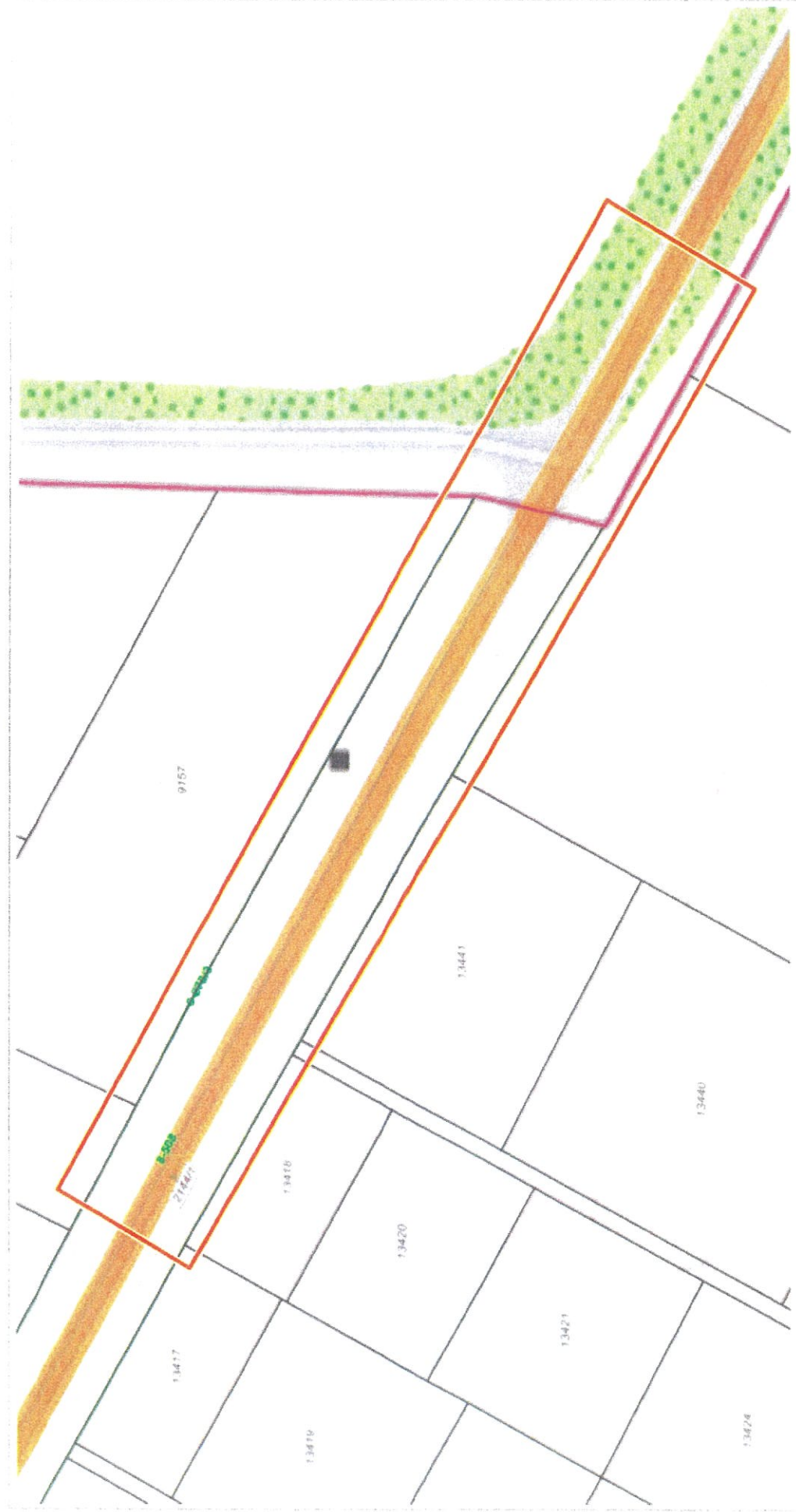


Rekonštrukcia cesty Ukrajinská II/552 - situácia č.19

22. 11. 2023

Milan Varga

✓
d/10



20 m

1 : 1 000

vypracováno podľa údajov poskytnutých a katastrálnu úroveň SR, október 2023

Vytlačené v mapovom riešení Spinbox spoločnosti © T-MAPY