

- OCHRANNÉ PÁSMA:**
- Diaľnica D2 (od osi prfahého jazdného pásu)
  - cesta I. triedy (od osi jazdného pásu cesty)
  - miestna komunikácia I. II. triedy (od osi jazdného pásu cesty)
  - ochranné pásmo dráhy (OPD) od osi krajnej koľaje - 60m
  - napravný vln 30 m od osi krajnej koľaje, 30m pre ZSR a vlnu
  - pre osi krajnej koľaje dráhy a pre osi krajnej koľaje dráhy 15 metrov od osi krajnej koľaje
  - pre trolejbusovú dráhu 10 metrov od krajného vodiča trakčného trolejbusového vedenia
  - výškové ochranné pásmo trolejbusového vedenia
  - vodičové vedenie VVN 110 kV (od krajného vodiča)
  - pri napätí od 11kV do 35 kV vrátane
  - transformátora (od konštrukcie)
  - vodičové vedenie VVN na obidve strany od krajného vodiča
  - káblové vedenie VVN na obidve strany od krajného vodiča
  - elektrické vedenie podzemné - všetky druhy
  - diaľkové oznamovacie vedenie podzemné
  - vodovody a kanalizácie (od okraja pldorýnskych rozmerov potrubia do DN 500 vrátane
  - nad DN 500 mm
  - telekomunikačné vedenie podzemné a diaľkové káble (od osi káblov)
  - profilovaný ochranný pás
  - kanalizácia (od okraja potrubia)
  - plynovody (od osi plynovodu)
  - - s menovitou svetlosťou do 200 mm
  - - s menovitou svetlosťou od 201 do 500 mm
  - - pre plynovody, ktorým sa rozvedie plyn na zastavanom území obce s prevádzkovým tlakom nižším ako 0,6 MPa
  - vodohospodársky významné toky
  - drobné toky od brehu (čary)
  - ochranná hrádza (od vrchnejho pásu hrady)

**OBJEKTOVÁ SKLADBA:**

**PRÍPRAVA ÚZEMIA, DOČASNÉ KOMUNIKÁCIE A KONŠTRUKCIE**

SO 00P Príprava územia

**CESTNÉ OBJEKTY**

SO 121 Úprava komunikácií a chodníkov Mýnská dolina, smer Riviéra

SO 122 Úprava komunikácií a chodníkov Mýnská dolina, smer Patrónka

SO 123 Úprava križovatky Slávie

SO 124 Úprava komunikácií a chodníkov na Botanická ul., Karloveská ul., Nábrežie armádného generála Lúdvika Svobodu

SO 125 Úprava komunikácií a chodníkov na uliciach Pri Habánskom mlyne, Gaštanová ul., Valašská ul., Lovinského ul.

**PLYNOVODNÉ POTRUBIE**

SO 122/100 Preložka STL plynovodu DN 80, ul. Mýnská dolina

**MOSTY, MÝRY**

SO 201 Oporný múr na ulici Pri Habánskom mlyne

SO 202 Zábrany na mostných konštrukciách

**POZEMNÉ OBJEKTY, ZARIADENIA**

SO 301 Menareň Karlova Ves

SO 302 Zariadenia zastávok, Informačné tabule, stavebná časť

SO 303 Úprava optovania na ulici Pri Habánskom mlyne

SO 304 Úprava optovania Základná škola, Dubová 1

SO 305 Multikanál pre zabezpečenie rozvodov optiky

SO 306 Úprava optovania súkromných vlastníkov Valašská ulica

**KANALIZÁCIE A VODOVODY**

SO 501 Dážďová kanalizácia, obnovenie zastávky 200, smer Habánsky mlyn

SO 502 Obnovenie ulíc Pri Habánskom mlyne, Lovinského, Gaštanová

SO 510 Ochrana vodovodu DN50 v ul. Mýnská dolina pri 200

**OBJEKTY ELEKTRICKÝCH VEDENÍ VN, NN, VO**

SO 601 Trolejbusové vedenie

SO 602 Napájacie vedenie (z menarene Karlova Ves)

SO 603 Ovládanie výhybiek trate Patrónka - Riviéra

SO 604 Ochranné optovania zariadení nachádzajúcich sa v zóne TV

SO 611 Prípojka NN pre zastávku 200 smer Botanická záhrada

SO 612 Prípojka NN pre zastávku 200 smer Habánsky mlyn

SO 613 Prípojka NN pre zastávku Habánsky mlyn, smer 200

SO 614 Prípojka NN pre zastávku Habánsky mlyn, smer Suchý mlyn

SO 615 Prípojka NN pre CDS Mýnská dolina - Slávie údolie

SO 617 Elektrické rozvody NN na zastávkach

SO 618 Informačný systém na zastávkach - Informačné tabule

SO 619 Preložka a ochrana VN vedení

SO 620 Preložka a ochrana NN vedení

SO 621 Preložka vzdušného vedenia NN km 0,350 - OS 1

SO 622 Preložka a ochrana NN káblového vedenia pre najomnú prevádzku

SO 631 Prelážka verejného osvetlenia

**OZNAMOVACIE VEDENIA**

SO 651 Optický kábel pre ovládanie menarene a diaľkový dohľad nad výhybkami

SO 652 Optický kábel pre informačný systém na zastávkach

SO 653 Optický kábel CDS Úsek Valašská - Nábr. arm. gen. L. Svobodu / Botanická

SO 654 Ochrana a preložky vedení Slovak Telekom, a.s.

SO 655 Ochrana a preložky vedení SWAN

SO 656 Ochrana a preložky vedení UPC

SO 662 Kamerový dohľad križovatky K417

SO 663 Kamerový dohľad križovatky K4121

SO 664 Kamerový dohľad križovatky K4122

SO 671 Kríž. 490 Úprava CDS Mýnská dolina - Valašská

SO 672 Kríž. 417 Modernizácia CDS Mýnská dolina - Pri Habánskom mlyne

SO 673 Kríž. 4121 Modernizácia CDS Mýnská dolina - Staré grunty

SO 674 Kríž. 4102 Modernizácia CDS Mýnská dolina - Slávie údolie

SO 675 Kríž. 662 Úprava CDS Nábr. arm. gen. Svobodu - M. dolina - Most Lanfranconi

SO 676 Kríž. 441 Úprava CDS Mýnská dolina - Most Lanfranconi

SO 677 Kríž. 442 Úprava CDS Botanická - Internát Družba

SO 678 Kríž. 443 Úprava CDS Karloveská - Riviéra

SO 681 Úprava ochranných optení prvkov CDS v zóne TV a ZP v K490

SO 682 Ochranné optenia prvkov CDS v zóne TV a ZP v K417

SO 683 Ochranné optenia prvkov CDS v zóne TV a ZP v K4121

SO 684 Ochranné optenia prvkov CDS v zóne TV a ZP v K4122

SO 685 Úprava ochranných optení prvkov CDS v zóne TV a ZP v K662

SO 686 Úprava ochranných optení prvkov CDS v zóne TV a ZP v K441

SO 687 Úprava ochranných optení prvkov CDS v zóne TV a ZP v K442

SO 688 Úprava ochranných optení prvkov CDS v zóne TV a ZP v K443

**REGULÁCIE A VEGETAČNÉ ÚPRAVY**

SO 801 Národná výsadba v k.č. Staré mesto

**LEGENDA:**

SP - STAVEBNÝ DVOR (SD)  
DH - SKLÁDKA HUMUSU (DH)  
P - PLOCHY S VÝŠKOTOM INVENTARIZOVANÝCH DREVÍN, VÝRUB STROMOV, KRÍKOV

91/V-232/4 159.08 OZNAČENIE IGHV VRTVOV

PRÍSTUP NA STAVENISKO

STAVEBNÁ ÚPRAVA

OCHRANNÉ PÁSMO TROLEJBUSOVÉHO VEDENIA

OCHRANNÉ PÁSMO TRATE ZSR

OCHRANNÉ PÁSMO TOKOV

OCHRANNÉ PÁSMO VVN, VN

OCHRANNÉ PÁSMO DIAČNICE

OCHRANNÉ PÁSMO CESTY I/2

OCHRANNÉ PÁSMO CESTY II/572

TROLEJBUSOVÉ VEDENIE

DOČASNÝ ZÁBER DO 1 ROKA

ROZHRANIE KATASTRÁLNYCH ÚZEMÍ

VEĽKOPLOŠNÉ CHRÁNENÉ ÚZEMIE




MALOPLOŠNÉ CHRÁNENÉ ÚZEMIE

CHRÁNENÉ VTÁČIE ÚZEMIE (NATURA 2000)

ÚZEMIE EURÓPSKEHO VÝZNAMU (NATURA 2000)

C.1

C.1.2

SÚRADNICOVÝ SYSTÉM: S-JTSK v realizácii JTSK		VÝŠKOVÝ SYSTÉM: Bpv	
NÁZOV STAVBY		<b>Trolejbusové trate v Bratislave, Nová trolejbusová trať Patrónka - Riviéra</b>	
STAVEBNÍK		Hlavné mesto Slovenskej republiky Bratislava Primaciálne námestie č.1, 814 99 Bratislava	
OBJEDNÁVATEĽ	DOBRÝNY FOND	Dopravný podnik Bratislava, a.s. Olejárska č.1, 814 52 Bratislava	
PROJEKTANT		DOPRAVOPROJEKT, a.s. Kominárska 141/2,4 832 03 Bratislava – mestská časť Nové Mesto	
HLAVNÝ INŽINIER PROJEKTU		Ing. Mária KODÁVOVÁ	PODPIS
ČÍSLO ZÁKAZKY		7859-00	
PROJEKTANT OBJEKTU		DOPRAVOPROJEKT, a.s., divízia Bratislava I, Kominárska 141/2,4, 832 03 Bratislava	
ZODPOVEDNÝ PROJEKTANT		Ing. Mária KODÁVOVÁ	PODPIS
VYPRACOVÁVAL		Ing. Mária KODÁVOVÁ	PODPIS
KONTROLOVAL		Ing. Ladislav FILO	PODPIS
IDENTIFIKAČNÉ ČÍSLO PRÍLOHY		ITPRB-DBS-C-C120-00000-001-X	
KRAJ: BRATISLAVSKÝ	OKRES: Bratislava I, MČ – Staré Mesto	BRATISLAVA	12.2024
KATASTRÁLNE ÚZEMIE: Karlova Ves, Staré Mesto	BRATISLAVA IV, MČ – Karlova Ves	BRATISLAVA	8 a 44
NÁZOV ČASTI	SITUÁCIE STAVBY		MERKA: 1:10 000
CELKOVÁ SITUÁCIA STAVBY		STUPEN' PD: DSP	STUPEN' PD: DSP
		Č. ZÁKAZKY: 7859-00	Č. PRÍLOHY: C.1.2