



EURÓPSKA ÚNIA
Kohézny fond
OP Integrovaná infraštruktúra 2014 – 2020







MINISTERSTVO
DOPRAVY A VÝSTAVBY
SLOVENSKEJ REPUBLIKY

E

SO 620

SÚRADNICOVÝ SYSTÉM: S-JTSK v realizácii JTSK

VÝŠKOVÝ SYSTÉM: Bpv

| | | | |
|--|---|--|------------------------------|
| NÁZOV STAVBY | | Trolejbusové trate v Bratislave, Nová trolejbusová trať Patrónka - Riviéra | |
| STAVEBNÍK |  BRATISLAVA | Hlavné mesto Slovenskej republiky Bratislava Primaciálne námestie č.1, 814 99 Bratislava | |
| OBJEDNÁVATEĽ DOKUMENTÁCIE |  DOPRAVNÝ PODNIK BRATISLAVA | Dopravný podnik Bratislava, a.s. Olejkárska č.1, 814 52 Bratislava | |
| PROJEKTANT |  DOPRAVOPROJEKT | DOPRAVOPROJEKT, a.s. Kominárska 141/2,4 832 03 Bratislava – mestská časť Nové Mesto | |
| | | HLAVNÝ INŽINIER PROJEKTU | Ing. Marta KODAJOVÁ |
| | | ČÍSLO ZÁKAZKY | 7859-00 |
| PROJEKTANT OBJEKTU |  DOPRAVOPROJEKT | DOPRAVOPROJEKT, a.s., divízia Bratislava I, Kominárska 141/2,4, 832 03 Bratislava | |
| | | ZODPOVEDNÝ PROJEKTANT | Ing. Vladimír Kostelka |
| | | VYPRACOVAL | Ing. Vladimír Kostelka |
| | | KONTROLOVAL | Ing. Milan Holeš |
| | | IDENTIFIKAČNÉ ČÍSLO PRÍLOHY | TTPRB-DRS-C-E000-62000-000-X |
| KRAJ: BRATISLAVSKÝ | | OKRES: Bratislava I, MČ – Staré Mesto | DÁTUM |
| KATASTRÁLNE ÚZEMIE: Karlova Ves, Staré Mesto | | Bratislava IV, MČ – Karlova Ves | 12.2024 |
| NÁZOV ČASTI | | FORMÁT | |
| Preložka a ochrana NN vedení | | MIERKA | |
| | | STUPEŇ PD | DRS |
| | | Č. ZÁKAZKY | 7859-00 |
| | | Č. SÚPRAVY | Č. PRÍLOHY |

Trolejbusové trate v Bratislave, Nová trolejbusová trať Patrónka - Riviéra

Dokumentácia pre realizáciu stavby (DRS)

Časť PD: E Dokumentácia stavebných objektov (stavebná časť)

Objekt: SO 620 Preložka a ochrana NN vedení

TTPRB-DRS-C-E000-62000-000-X

Zoznam príloh:

| Identifikačné číslo prílohy | Číslo prílohy | Názov prílohy | Mierka | Revízia |
|------------------------------|---------------|---|---------|---------|
| TTPRB-DRS-C-E000-62000-001-X | 001 | Technická správa | | X |
| TTPRB-DRS-C-E000-62000-002-X | 002 | Situácia, Preložka a ochrana NN vedení - 0,100 km vyústenie Valašskej ulice | 1 : 250 | X |
| TTPRB-DRS-C-E000-62000-003-X | 003 | Situácia, Preložka a ochrana NN vedení - 0,350 km vyústenie ulica Pri Habánskom Mlyne | 1 : 500 | X |
| TTPRB-DRS-C-E000-62000-004-X | 004 | Situácia, Preložka a ochrana NN vedení - 2,750-2,850 km ulica Botanická, vyústenie ulica Líštie údolie | 1 : 250 | X |
| TTPRB-DRS-C-E000-62000-005-X | 005 | Preložka a ochrana NN vedení - schémy a vzorové rezy | - | X |
| TTPRB-DRS-C-E000-62000-006-X | 006 | Preložka a ochrana NN vedení - vytyčovací výkres | 1 : 500 | X |