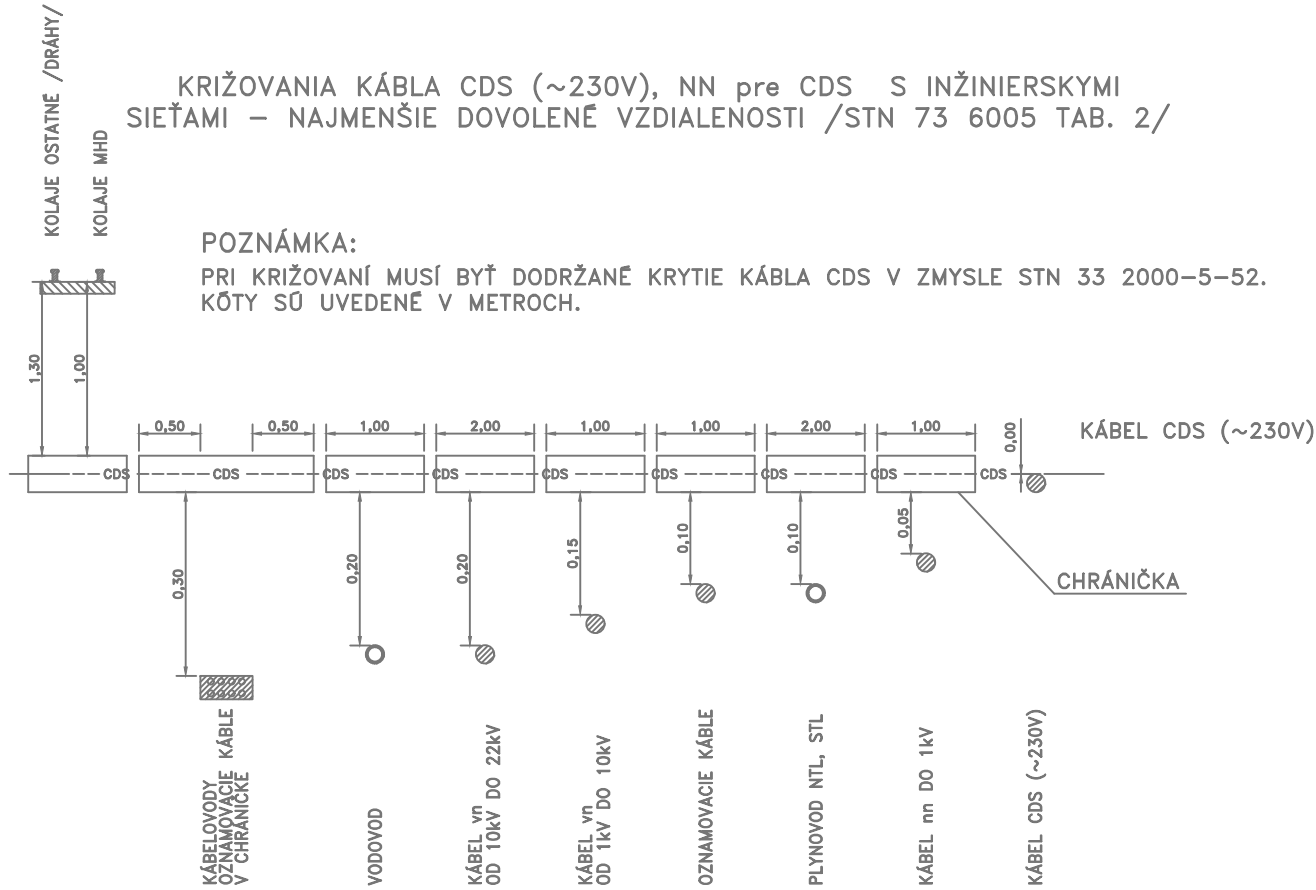
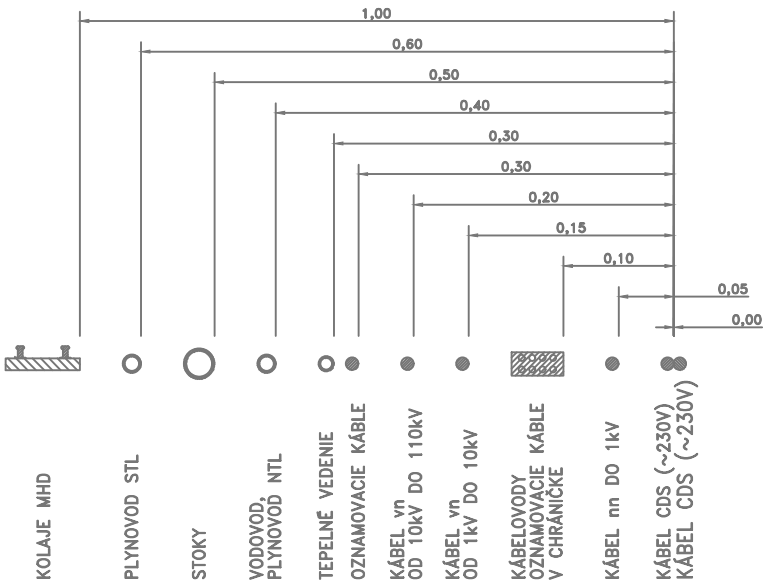


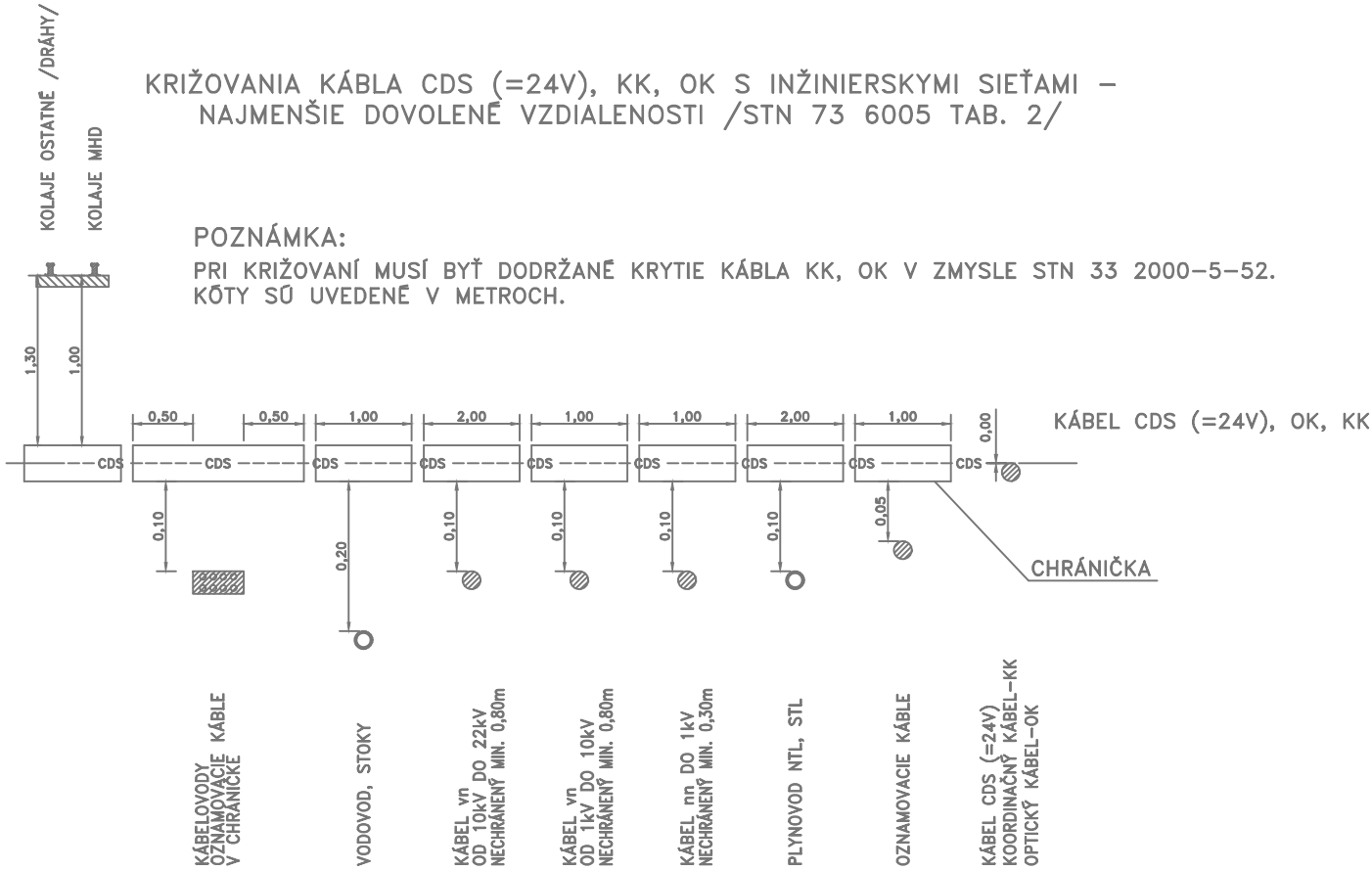
VZOROVÉ POZDĹŽNE A PRIEČNE REZY KRIŽOVANÍ A SÚBEHOV INŽINIERSKÝCH SIETÍ



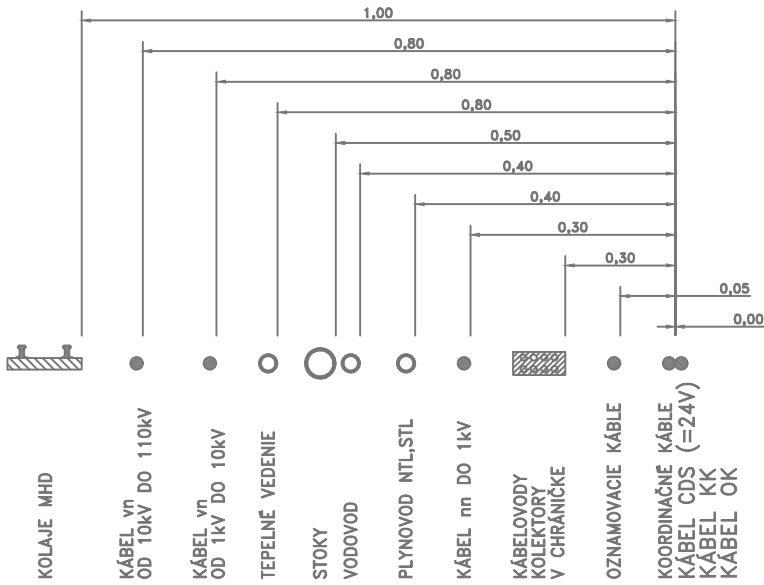
SÚBEHY KÁBLA CDS (~230V), NN pre CDS S INŽINIERSKÝMI SIEŤAMI – NAJMENŠIE DOVOLENÉ VZDIALENOSTI /STN 73 6005 TAB. 1/



POZNÁMKA:  
PRI POUŽITÍ ODDELOVACEJ DOSKY ALEBO CHRÁNIČKY  
MÔŽU BYŤ I MENŠIE VZDIALENOSTI SÚBEHOV /STN 73 6005/.  
KÓTY SÚ UVEDENÉ V METROCH.



SÚBEHY KÁBLA CDS (=24V), KK, OK S INŽINIERSKÝMI SIEŤAMI – NAJMENŠIE DOVOLENÉ VZDIALENOSTI /STN 73 6005 TAB. 1/



POZNÁMKA:  
PRI POUŽITÍ ODDELOVACEJ DOSKY ALEBO CHRÁNIČKY  
MÔŽU BYŤ I MENŠIE VZDIALENOSTI SÚBEHOV /STN 73 6005/.  
KÓTY SÚ UVEDENÉ V METROCH.

Informácie, ktoré obsahuje tento dokument, sú vlastníctvom fy PROJ–SIG s.r.o. BA a nesmú sa reprodukovat ani odovzdať tretej osobe, alebo byť použité akýmkoľvek spôsobom bez predchádzajúceho písomného povolenia fy PROJ–SIG s.r.o. BA, alebo ňou oprávnenej osoby.

The information contained herein is proprietary of company PROJ–SIG s.r.o. BA and is not to be reproduced communicated to a third person or used in any manner whatsoever without the express written permission of company PROJ–SIG s.r.o. BA or a duly authorized representativ therefor.

EURÓPSKA ÚNIA

Kohézny fond

OP Integrovaná infraštruktúra 2014 – 2020

MINISTERSTVO

DOPRAVY

SLOVENSKEJ REPUBLIKY

# E SO 653

NÁZOV STAVBY			Trolejbusové trate v Bratislave, Nová trolejbusová trať Patrónka - Riviéra		
STAVEBNÍK				Hlavné mesto Slovenskej republiky Bratislava Primaciálne námestie č.1, 814 99 Bratislava	
OBJEDNÁVATEĽ DOKUMENTÁCIE				Dopravný podnik Bratislava, a.s. Olejkárska č.1, 814 52 Bratislava	
PROJEKTANT				DOPRAVOPROJEKT, a.s. Kominárska 141/2,4 832 03 Bratislava – mestská časť Nové Mesto	
				HLAVNÝ INŽINIER PROJEKTU	Ing. Marta KODAJOVÁ
				ČÍSLO ZÁKAZKY	7859–00
PROJEKTANT OBJEKTU				PROJ–SIG, s.r.o., Jašíkova 2, 821 03 Bratislava	
				ZODPOVEDNÝ PROJEKTANT	Ing. Ondrej KMOŠKO
				VYPRACOVAL	Ing. Ondrej KMOŠKO
				KONTROLOVAL	Marcel LAURINSKÝ
				IDENTIFIKAČNÉ ČÍSLO PRÍLOHY	TTPRB–DRS–C–E000–65300–006–X
KRAJ: BRATISLAVSKÝ		OKRES: Bratislava I, MČ – Staré Mesto		DÁTUM	12.2024
KATASTRÁLNE ÚZEMIE: Karlova Ves, Staré Mesto		Bratislava IV, MČ – Karlova Ves		FORMÁT	2x44
NÁZOV ČASŤI		KRIŽOVATKA č. 417 MODERNIZÁCIA CDS MLYNSKÁ DOLINA – PRI HABÁNSKOM MLYNE		MIERKA	
				STUPEŇ PD	DRS
VZOROVÉ POZDĹŽNE A PRIEČNE REZY KRIŽOVANÍ A SÚBEHOV INŽINIERSKÝCH SIETÍ				č. ZÁKAZKY	7859–00
				č. SÚPRAVY	č. PRÍLOHY
				006	