
















LEGENDA:


	201	zvislé dopravné značenie – nové		
	325	zvislé dopravné značenie existujúce – odstránia sa		KOMUNIKÁCIA ASFALTOVÁ
	325	zvislé dopravné značenie – existujúce		KOMUNIKÁCIA BETÓNOVÁ (PARBA BOROČVÁ)
	201	zvislé dopravné značenie – existujúce budú nahradené novými k 1. máju v súlade s Vyhl. 30/2021, v rozsahu: polohy		CHODNÍK ASFALTOVÝ (BEZ PĚKMENTU)
	BSC	trvalá vodovodná dopravná značenie nízkych debarierabilné opatrenia pre osoby s obmedzenou schopnosťou pohybu – dlažba debarierabilné opatrenia pre osoby s obmedzenou schopnosťou pohybu – plast existujúci stav súčasné obchýľy		CHODNÍK DLAŽBA (PARBA SVIŽKÁ)
	k.č. Staré mesto k.č. Karlova Ves	hranica katastrálnych častí		STAVENIA ÚPRAVA


























































































































































































LEGENDA_CDS_

	Stožiar CDS		Stožiar CDS - existujúci
	Opazované stožiare CDS		Stožiar CDS - nový
	Rameno výložníkové stožiaru CDS		Stožiar CDS - zrušený
	Tlačidlo pre chodcov		Opazované stožiare CDS
	Návestidlo dopravné		Kamerový dohľad
	Návestidlo chodcové		Stožiar kamerového dohľadu
	Návestidlo dopravné s kontrastným štítkom		Realiz CDS
	Návestidlo pre E-PMID		Elektronická rozpoznávacia sieťka, Rozpoznávacia sieťka
	Návestidlo zelené dopravné / lípy		Elektronický rozvádzač - existujúci
	Prečíslovanie žlté svetlo		Sieťka dopravného detektora
	Návestidlo so signálom prenosového žlté svetlo v trase križovatky chodca		Samozrejme detektor služby
	Dvojitá konzola		Výsledkový detektor - kamera
	Symbol smerovej lípy		Opakovač rádiového prenosu
	Prvý CDS existujúci		Oranžová CDS (existujúca, nová, zrušená)
	Prvý CDS nový		Kábel CDS
	Prvý CDS kamerový		Napájacia kábel WN pre CDS
			Koaxiálny kábel CDS
			Optický kábel CDS v HOPE rúre

EURÓPSKA ÚNIA
Kohézny fond
OP Integrovaná infraštruktúra 2014 – 2020








MINISTERSTVO
DOPRAVY
SLOVENSKEJ REPUBLIKY

Kiaľk: 1401

C.2

SORKOVANÉ SYSTÉM: S-UTK v realitácii JSTK

VÝKONNÝ SYSTÉM: Bv

MESTO STAVBY		Trolejbusové trate v Bratislave, Nová trolejbusová trať Patrónka - Riviera	
STAVBAK:	 BRATISLAVA	Hlavné mesto Slovenskej republiky Bratislava Prírodné námestie č.1, 814 99 Bratislava	
ODBEROVATEĽ DOKUMENTÁCIE:	 DOPRAVNÝ PODNIK BRATISLAVA	Dopravný podnik Bratislava, a.s. Olejárská č.1, 81455 Bratislava	
PROJEKTANT:	 DOPRAVNÝ PROJEKT	DOPRAVNÝ PROJEKT, a.s. Korinziarska 141/2,4 832 03 Bratislava – mestská časť Nová Mesto HLAVNÉ MESTSKÉ INŽENIERSTVO Ing. Mária KOŠOVÁ TÚLKO ZÁVADY 1899-01	PODPIS 
PROJEKTANT: SUBTYP:	 DOPRAVNÝ PROJEKT	DOPRAVNÝ PROJEKT, a.s., divízia Bratislava I, Komenského 141/2,4, 832/03 Bratislava ZODPOVEDNÝ INŽENIER Ing. Katarína HODGROVÁ VÝKONNÝ Ing. Katarína HODGROVÁ KONTROLNÍK Ing. Mária KOŠOVÁ ODBEROVATEĽ: ÚL. PRÍRODY 1898-02P-01-020-00000-000-0	PODPIS  
KMÚ: BRATISLAVA I	KMÚ: Bratislava I, MČ – Staré Mesto	STAV	27.2024
KMÚ: BRATISLAVA I	KMÚ: Bratislava I, MČ – Karlova Ves, Staré Mesto	FORMÁT	A4
MAK: DACH		SKLADA	1.500
		STAVBA: PD	OSP
NÁZOV PRÍLOHY		A: STAVBA	1898-01
		C: SUPPLY	PRÍLOHY
SITUÁCIA-UL. MLYNSKÁ DOLINA KM 1,275-1,950 OS1		005	