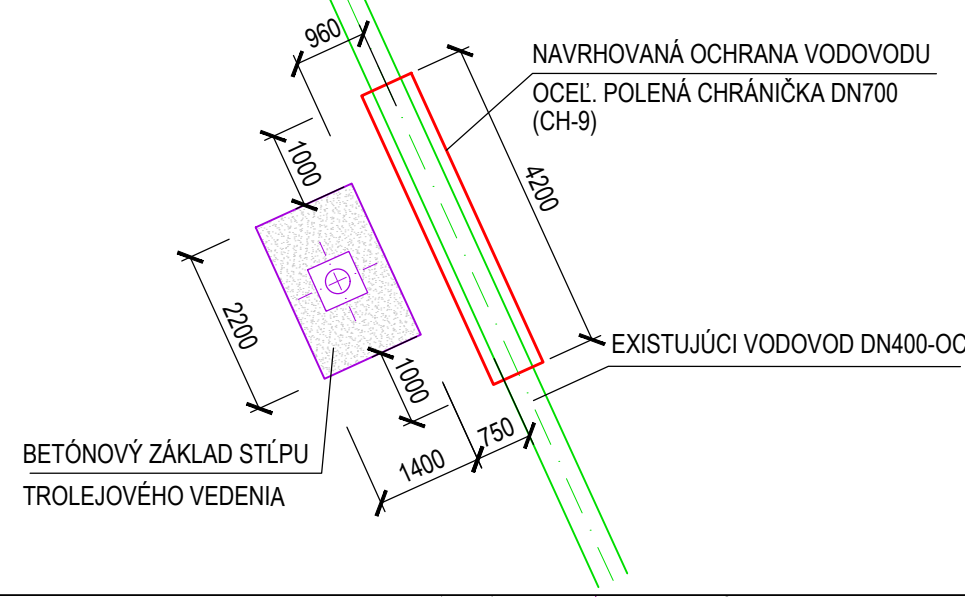


### LEGENDA

- EXISTUJÚCI VODOVOD DN400 - OCEĽ
- NAVRHOVANÁ OCHRANA VODOVODU - POLENÁ CHRÁNIČKA DN 700
- CH9 OZNAČENIE CHRÁNIČKY NA TRASE EXIST. VODOVODU
- EXISTUJÚCE ROZVODY KANALIZÁCIE
- EXISTUJÚCE VEREJNÉ OSVETLENIE
- VONKAJŠIE SILOVÉ VEDENIE NN

### DETAIL OSADENIA CHRÁNIČKY NA VODOVODE

M=1:100







### VÝKAZ OCHRANY VODOVODU - CHRÁNIČKA

POPIS		NAVRHOVANÁ OCEĽ. CHRÁNIČKA DN700	
VODOVODNÉ POTRUBIE		OCEĽ. - DN400	
OZNAČENIE CHRÁNIČKY		CH-9	
STANIČENIE km		Gaštanova ul.	
NIVELETA POTRUBIA NA ZAČIATKU CHRÁNIČKY - CH-9-1		BUDE STANOVENÁ PO OBNAŽENÍ POTRUBIA EXIST. VODOVODU DN100	
NIVELETA POTRUBIA NA KONCI CHRÁNIČKY - CH-9-2			
OCEĽOVÁ CHRÁNIČKA (POLENÁ)	DĹŽKA	4.20 m	
	POČET OBJÍMOK	6 ks	
SÚRADNICE-ZAČIATOK CHRÁNIČKY	X	1278407.702	
	Y	575497.679	
	NIVELETA m.n.m	PODĽA POLOHY EXIST. VODOVODU DN100	
SÚRADNICE-KONIEC CHRÁNIČKY	X	1278411.494	
	Y	575496.405	
	NIVELETA m.n.m	PODĽA POLOHY EXIST. VODOVODU DN100	
CH-9-1			
CH-9-2			

# E SO 510

SÚRADNICOVÝ SYSTÉM: S-JTSK v realizácii JTSK VÝŠKOVÝ SYSTÉM: Bpv

NÁZOV STAVBY		Trolejbusové trate v Bratislave, Nová trolejbusová trať Patrónka - Riviéra					
STAVEBNÍK		 <div>Hlavné mesto Slovenskej republiky Bratislava Primaciálne námestie č.1, 814 99 Bratislava</div>					
OBJEDNÁVATEĽ DOKUMENTÁCIE		 <div>DOPRAVNÝ PODNIK BRATISLAVA</div> <div>Dopravný podnik Bratislava, a.s. Olejkárska č.1, 814 52 Bratislava</div>					
PROJEKTANT		 <div>DOPRAVOPROJEKT, a.s. Kominárska 141/2,4 832 03 Bratislava – mestská časť Nové Mesto</div>		<div>HLAVNÝ INŽINIER PROJEKTU</div> <div>Ing. Marta KODAJOVÁ</div> <div>PODPIS</div> 			
		<div>ČÍSLO ZÁKAZKY</div> <div>7859-00</div>					
PROJEKTANT OBJEKTU		 <div>DOPRAVOPROJEKT, a.s., divízia Bratislava I, Kominárska 141/2,4, 832 03 Bratislava</div>		<div>ZODPOVEDNÝ PROJEKTANT</div> <div>Ing. Peter MEŠZÁROS</div> <div>PODPIS</div> 			
		<div>VYPRACOVAL</div> <div>Ing. Peter MEŠZÁROS</div> <div>PODPIS</div>		<div>KONTROLOVAL</div> <div>Roman ZÁLEŠÁK</div> <div>PODPIS</div> 			
		<div>IDENTIFIKAČNÉ ČÍSLO PRÍLOHY</div> <div>TIIPRB-DSP-C-E000-51000-005-X</div>					
KRAJ: BRATISLAVSKÝ		OKRES: Bratislava I, MČ – Staré Mesto		DÁTUM		07.2024	
KATASTRÁLNE ÚZEMIE: Karlova Ves, Staré Mesto		Bratislava IV, MČ – Karlova Ves		FORMÁT		4x A4	
NÁZOV ČASTI		OCHRANA VODOVODU DN150 V UL. MLYNSKÁ DOLINA PRI ZOO		MIERKA		1:250	
OBSAH		SITUÁCIA č. 3		STUPEŇ PD		DSP	
				Č. ZÁKAZKY		7859-00	
				Č. SÚPRAVY		Č. PRÍLOHY	
						005	