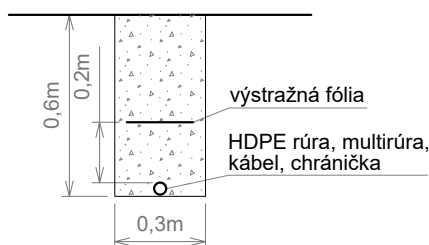
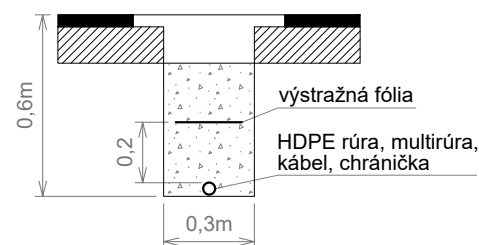


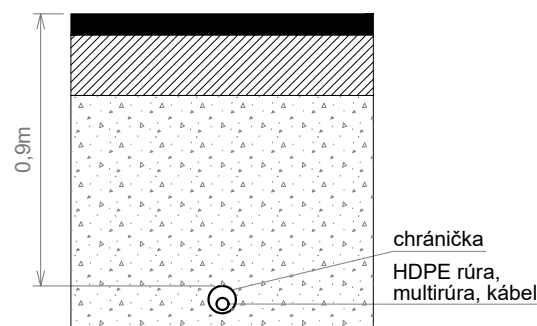
výkop v nespevnenej ploche



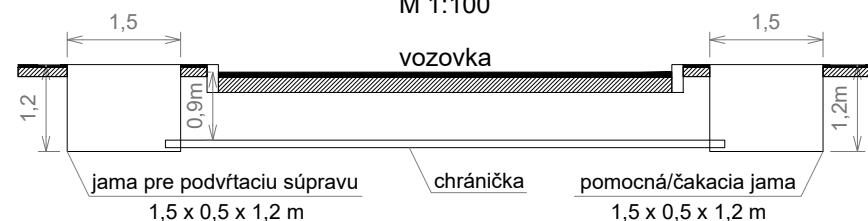
výkop v spevnenej ploche (chodník)



pretláčanie cesty
priechový rez



pretláčanie cesty
pozdĺžny rez
M 1:100



EURÓPSKA ÚNIA
Kohézny fond
OP Integrovaná infraštruktúra 2014 – 2020



MINISTERSTVO
DOPRAVY
SLOVENSKEJ REPUBLIKY

E

SO 651

SÚRADNICOVÝ SYSTÉM: S-JTSK v realizácii JTSK

VÝŠKOVÝ SYSTÉM: Bpv

NÁZOV STAVBY		Trolejbusové trate v Bratislave, Nová trolejbusová trať Patrónka - Riviéra	
STAVEBNÍK		Hlavné mesto Slovenskej republiky Bratislava Primaciálne námestie č.1, 814 99 Bratislava	
OBJEDNÁVATEĽ DOKUMENTÁCIE		Dopravný podnik Bratislava, a.s. Olejkárska č.1, 814 52 Bratislava	
PROJEKTANT		DOPRAVOPROJEKT, a.s. Kominárska 141/2,4 832 03 Bratislava – mestská časť Nové Mesto	
HLAVNÝ INŽINIER PROJEKTU		Ing. Marta KODAJOVÁ	PODPIS
ČÍSLO ZÁKAZKY		7859-00	
PROJEKTANT OBJEKTU		TELECOMPROJECT spol. s r.o., Pajštúnska 1, 851 02 Bratislava	
ZODPOVEDNÝ PROJEKTANT		Ing. Róber ŠTURDIK	PODPIS
VYPRACOVAL		Ing. Juraj ŽIŽÁK	PODPIS
KONTROLOVAL		Ing. Róber ŠTURDIK	PODPIS
IDENTIFIKAČNÉ ČÍSLO PRÍLOHY		TTPRB-DSP-C-E000-65100-008-X	
KRAJ: BRATISLAVSKÝ		OKRES: Bratislava I, MČ – Staré Mesto	
KATASTRÁLNE ÚZEMIE: Karlova Ves, Staré Mesto		Bratislava IV, MČ – Karlova Ves	
DÁTUM		07.2024	
FORMÁT		2 x A4	
MIERKA		1:25	
STUPEŇ PD		DSP	
Č. ZÁKAZKY		7859-00	
Č. SÚPRAVY		Č. PRÍLOHY	
Vzorové priečne rezy		008	