

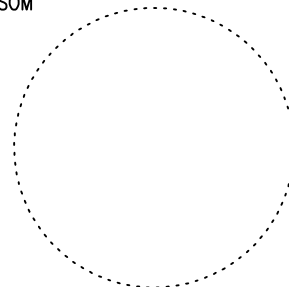


EURÓPSKA ÚNIA  
Kohézny fond  
OP Integrovaná infraštruktúra 2014 – 2020



MINISTERSTVO  
DOPRAVY  
SLOVENSKEJ REPUBLIKY

NÁLEŽITOSTAMI A PRESNOSŤOU ZODPOVEDÁ PREDPISOM








# C.2

VYTYČOVACIA SIEŤ STAVBY BUDE DODANÁ HLAVNÝM GEODETOM STAVBY PRED VYTÝČENÍM STAVEBNÉHO OBJEKTU

SÚRADNICOVÝ SYSTÉM: S-JTSK v realizácii JTSK

PRESNOSŤ VYTÝČENIA: STN 73 0422

VÝŠKOVÝ SYSTÉM: Bpv

NÁZOV STAVBY		<b>Trolejbusové trate v Bratislave, Nová trolejbusová trať Patrónka - Riviéra</b>										
STAVEBNÍK	 <b>BRATISLAVA</b>	Hlavné mesto Slovenskej republiky Bratislava Primaciálne námestie č.1, 814 99 Bratislava										
OBJEDNÁVATEĽ DOKUMENTÁCIE	 <b>DOPRAVNÝ PODNIK BRATISLAVA</b>	Dopravný podnik Bratislava, a.s. Olejkárska č.1, 814 52 Bratislava										
PROJEKTANT	 <b>DOPRAVOPROJEKT</b>	<div>DOPRAVOPROJEKT, a.s. Kominárska 141/2,4 832 03 Bratislava – mestská časť Nové Mesto</div> <table><tr><td>HLAVNÝ INŽINIER PROJEKTU</td><td>Ing. Marta KODAJOVÁ</td><td rowspan="2">PODPIS </td></tr><tr><td>ČÍSLO ZÁKAZKY</td><td>7859-00</td></tr></table>		HLAVNÝ INŽINIER PROJEKTU	Ing. Marta KODAJOVÁ	PODPIS 	ČÍSLO ZÁKAZKY	7859-00				
HLAVNÝ INŽINIER PROJEKTU	Ing. Marta KODAJOVÁ	PODPIS 										
ČÍSLO ZÁKAZKY	7859-00											
PROJEKTANT OBJEKTU	 <b>DOPRAVOPROJEKT</b>	<div>DOPRAVOPROJEKT, a.s., divízia Bratislava I, Kominárska 141/2,4, 832 03 Bratislava</div> <table><tr><td>ZODPOVEDNÝ PROJEKTANT</td><td>Ing. Andrej MARTON</td><td rowspan="4">  </td></tr><tr><td>VYPRACOVAL</td><td>Ing. Josef KOPECKÝ</td></tr><tr><td>KONTROLOVAL</td><td>Ing. Dušan STANEK</td></tr><tr><td>IDENTIFIKAČNÉ ČÍSLO PRÍLOHY</td><td>TTPRB-DRS-C-C200-12200-016-X</td></tr></table>		ZODPOVEDNÝ PROJEKTANT	Ing. Andrej MARTON	  	VYPRACOVAL	Ing. Josef KOPECKÝ	KONTROLOVAL	Ing. Dušan STANEK	IDENTIFIKAČNÉ ČÍSLO PRÍLOHY	TTPRB-DRS-C-C200-12200-016-X
ZODPOVEDNÝ PROJEKTANT	Ing. Andrej MARTON	  										
VYPRACOVAL	Ing. Josef KOPECKÝ											
KONTROLOVAL	Ing. Dušan STANEK											
IDENTIFIKAČNÉ ČÍSLO PRÍLOHY	TTPRB-DRS-C-C200-12200-016-X											
KRAJ: BRATISLAVSKÝ KATASTRÁLNE ÚZEMIE: Karlova Ves, Staré Mesto		DÁTUM	12.2024									
NÁZOV ČASTI		FORMÁT	.									
<b>PORTÁL UL. MLYNSKÁ DOLINA</b>		MIERKA	.									
		STUPEŇ PD	DRS									
<b>NRJ7 – ZOZNAM VYTYČOVACÍCH BODOV</b>		Č. ZÁKAZKY	7859-00									
		Č. SÚPRAVY	Č. PRÍLOHY <b>122.16</b>									

z.č. 7859-00

## Trolejbusové trate v Bratislave, Nová trolejbusová trať Patrónka - Riviéra

Dokumentácia na realizáciu stavby (DRS)

Časť PD: C.2 Dopravné značenie celej stavby

Objekt: Portál ul. Mlynská dolina

TTPRB-DRS-C-C200-12200-015-X

### Zoznam vytyčovacích bodov:

Identifikačné číslo bodu	Súradnica Y [m]	Súradnica X [m]	Súradnica H [m]
1	575918.592	1279445.478	-
2	575903.191	1279445.559	-
3	575918.597	1279446.478	154.457
4	575918.587	1279444.478	154.457
5	575903.197	1279446.559	154.457
6	575903.186	1279444.559	154.457
7	575918.000	1279447.131	154.457
8	575917.983	1279443.831	154.457
9	575919.183	1279443.825	154.457
10	575919.200	1279447.125	154.457
11	575902.600	1279447.212	154.457
12	575902.583	1279443.912	154.457
13	575903.783	1279443.906	154.457
14	575903.800	1279447.206	154.457
100	575910.876	1279445.518	-