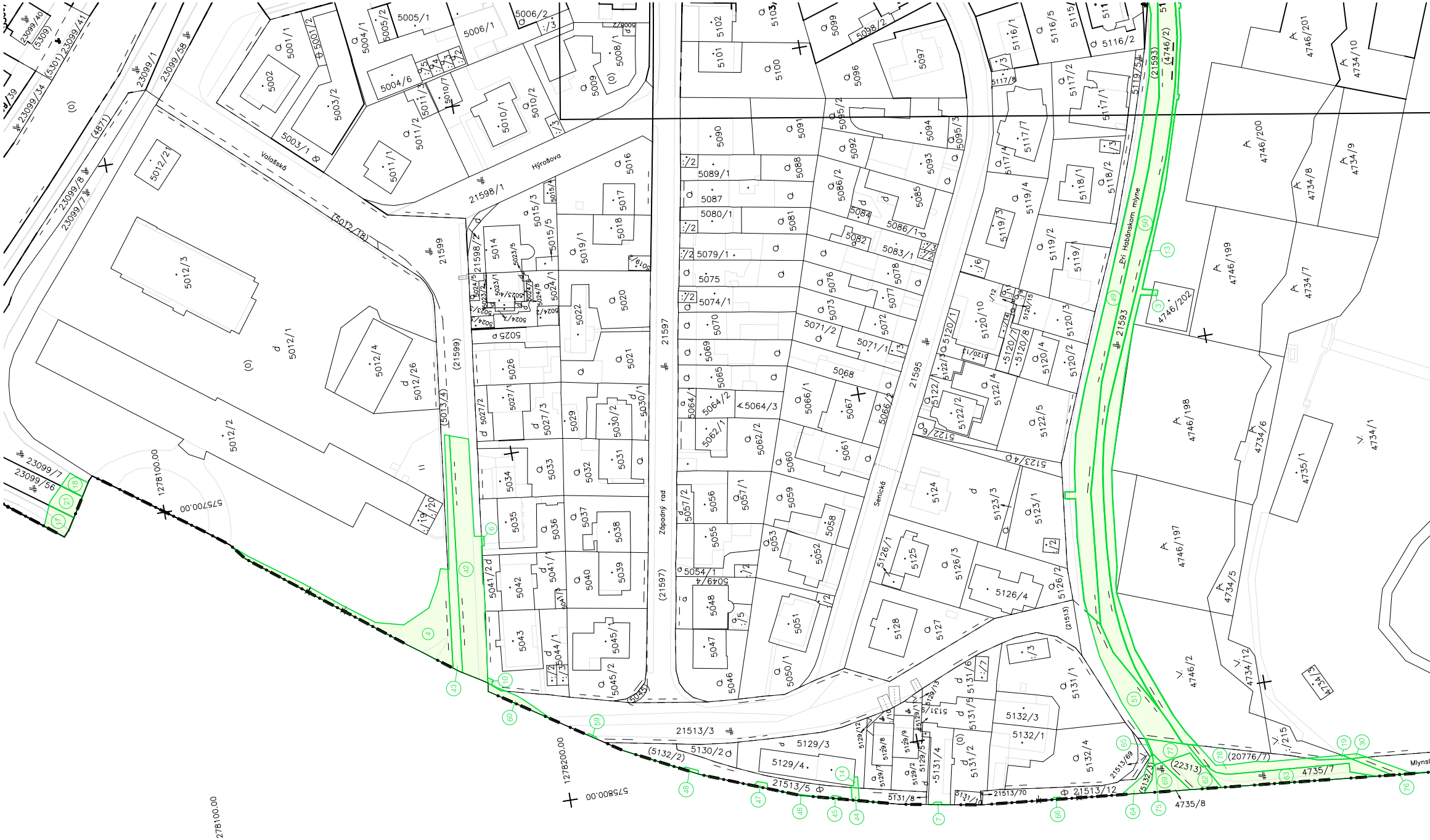
Valašská
Hýrošova
Západný rad
Senická
Pri Habánskom mlyne
Mlynsk
1278100.00
575700.00
1278200.00
575800.00
1278100.00
575800.00
21598/1
21599
(21599)
21597
(21597)
21595
21593
(21593)
21513/3
21513/5
21513/12
21513/70
21513/69
(21513)
(22313)
(20776/7)
(4746/2)
(5132/2)
(5012/18)
(5013/4)
(5045)
(4871)
(5309)
(5301)
23099/40
23099/41
23099/34
23099/58
23099/1
23099/8
23099/7
23099/56
5001/1
5001/2
5002
5003/1
5003/2
5004/1
5004/6
5005/1
5005/2
5006/1
5006/2
5008/1
5009
5010/1
5010/2
5010/7
5011/1
5011/2
5011/3
5012/1
5012/2
5012/3
5012/4
5012/21
5012/26
5014
5015/3
5015/4
5015/5
5016
5017
5018
5019/1
5020
5021
5022
5023/1
5023/2
5023/4
5023/5
5024/1
5024/2
5024/5
5024/7
5024/8
5025
5026
5027/1
5027/2
5027/3
5029
5030/1
5030/2
5031
5032
5033
5034
5035
5036
5037
5038
5039
5040
5041/1
5041/2
5041/3
5042
5043
5044/1
5045/1
5045/2
5046
5047
5048
5049/4
5050/1
5051
5052
5053
5054/1
5055
5056
5057/1
5057/2
5058
5059
5060
5061
5062/1
5062/2
5064/1
5064/2
5064/3
5065
5066/1
5066/2
5067
5068
5069
5070
5071/1
5071/2
5072
5073
5074/1
5075
5076
5077
5078
5079/1
5080/1
5081
5082
5083/1
5084
5085
5086/1
5086/2
5087
5088
5089/1
5090
5091
5092
5093
5094
5095/2
5095/3
5096
5097
5098/2
5099
5100
5101
5102
5103
5116/1
5116/2
5116/5
5117/1
5117/2
5117/4
5117/7
5117/8
5118/1
5118/2
5119/1
5119/2
5119/3
5119/4
5119/5
5120/1
5120/2
5120/3
5120/4
5120/7
5120/8
5120/10
5120/13
5120/15
5122/1
5122/2
5122/3
5122/4
5122/5
5122/6
5123/1
5123/3
5123/4
5124
5125
5126/1
5126/2
5126/3
5126/4
5127
5128
5129/1
5129/2
5129/3
5129/4
5129/5
5129/7
5129/8
5129/9
5129/12
5129/13
5130/2
5131/1
5131/2
5131/4
5131/5
5131/6
5131/8
5131/10
5132/1
5132/3
5132/4
4734/1
4734/3
4734/5
4734/6
4734/7
4734/8
4734/9
4734/10
4734/12
4735/1
4735/7
4735/8
4746/2
4746/197
4746/198
4746/199
4746/200
4746/201
4746/202
:/215
3
4
6
7
10
13
14
17
18
19
21
30
42
43
44
45
46
47
48
49
51
59
60
62
63
64
65
66
69
75
76
77
78

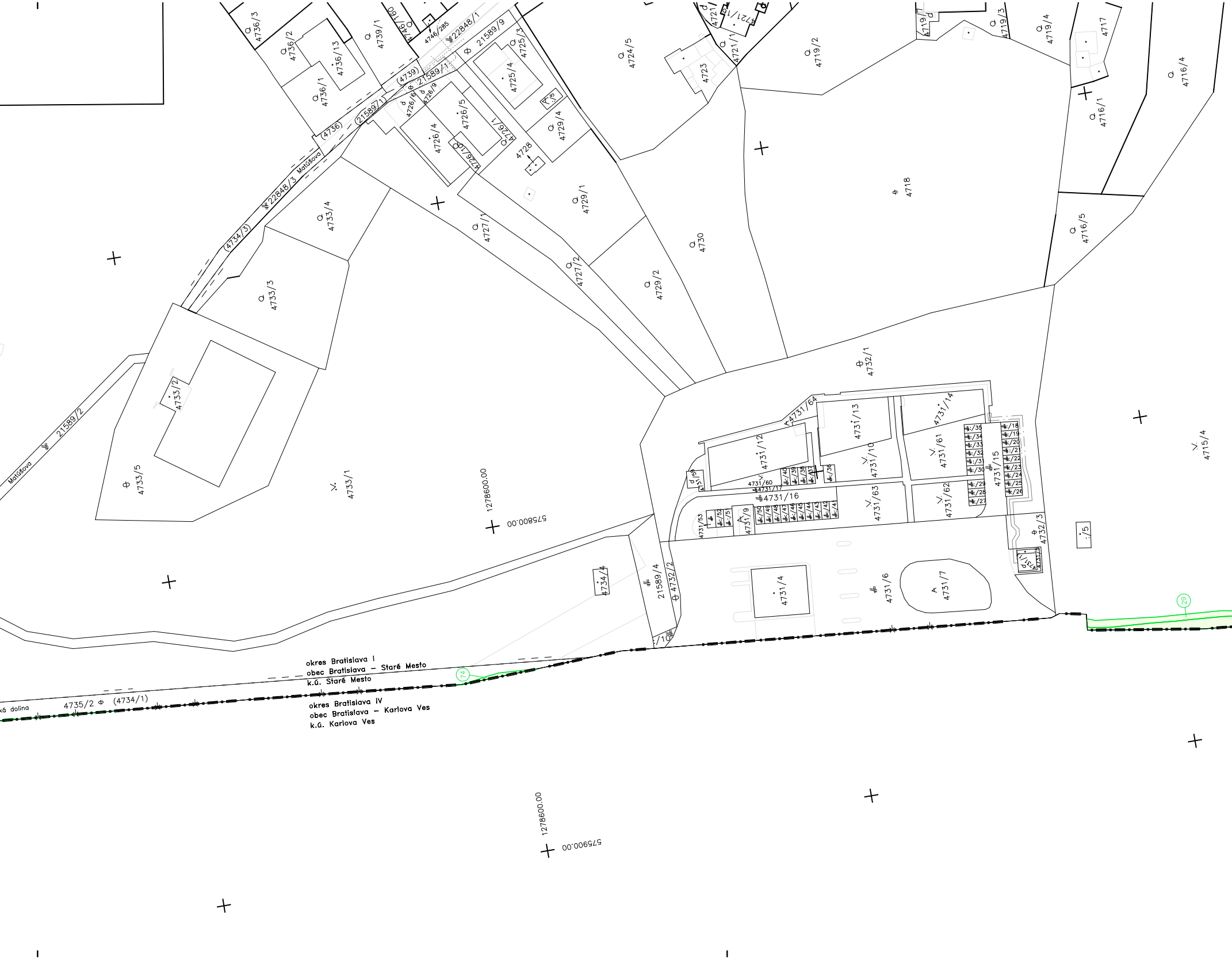

okres Bratislava I
obec Bratislava – Staré Mesto
k.ú. Staré Mesto
okres Bratislava IV
obec Bratislava – Karlova Ves
k.ú. Karlova Ves
4735/2
(4734/1)
Matúšova
21589/2
22848/3
(4734/3)
(4736)
21589/1
(4739)
21589/9
22848/1
4736/3
4736/2
4736/13
4736/1
4739/1
4746/285
4725/3
4725/4
4726/6
4726/9
4726/4
4726/5
4726/1
4726/10
4728
4729/4
4729/1
4729/2
4727/1
4727/2
4730
4724/5
4723
4721/1
4719/2
4719/3
4719/4
4717
4716/4
4716/1
4716/5
4718
4733/4
4733/3
4733/2
4733/5
4733/1
4732/1
4732/2
4732/3
21589/4
4734/4
4731/64
4731/13
4731/14
4731/12
4731/10
4731/61
4731/15
4731/60
4731/17
4731/16
4731/63
4731/62
4731/53
4731/9
4731/4
4731/6
4731/7
4715/4
127860000
575800.00
575900.00
74
29

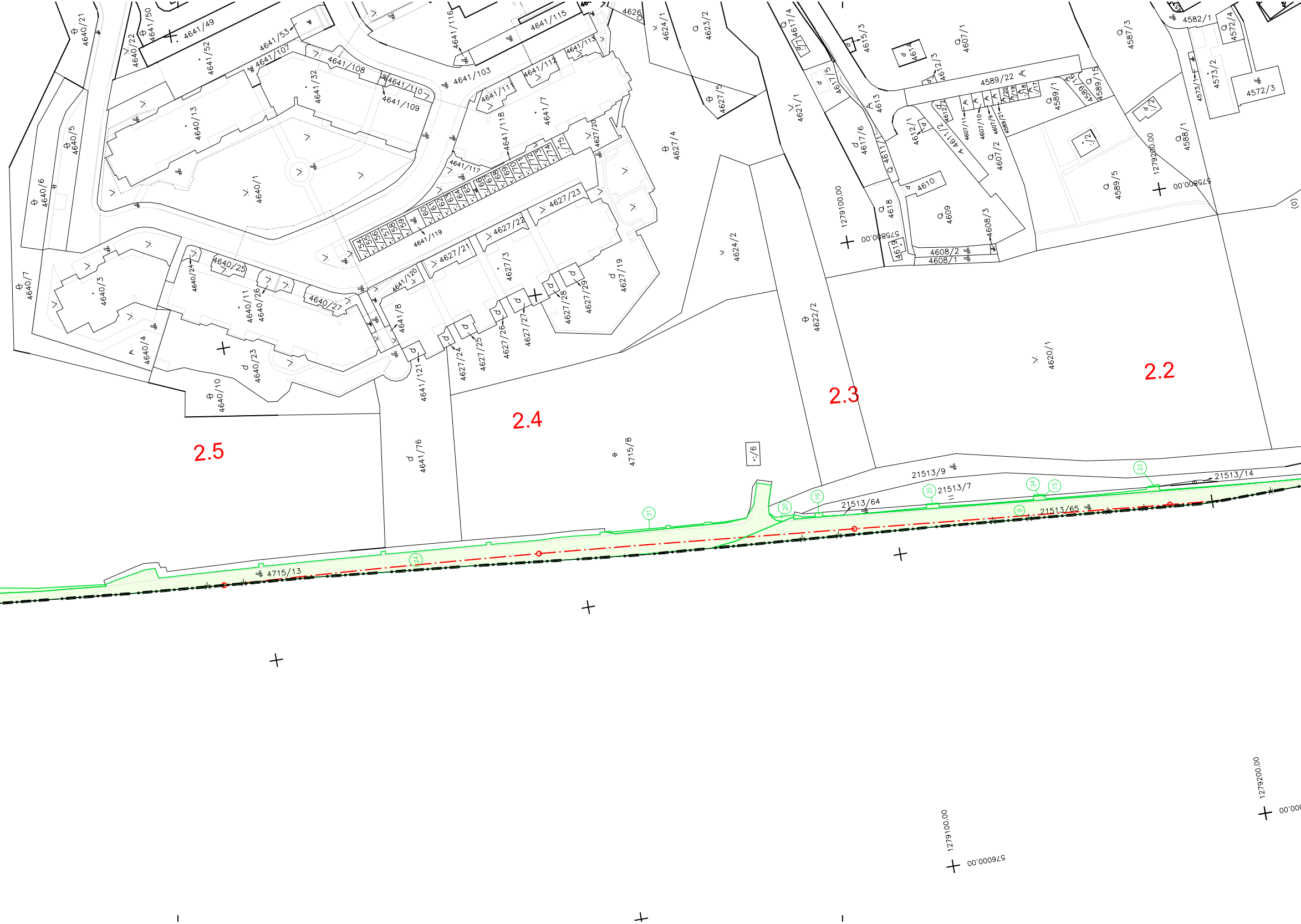
2.2
2.3
2.4
2.5
4640/21
4641/22
4641/50
4641/49
4641/52
4641/53
4641/107
4641/108
4641/110
4641/109
4641/32
4641/103
4641/116
4641/115
4641/111
4641/112
4641/113
4641/7
4641/118
4641/117
4641/119
4641/120
4641/8
4641/121
4641/76
4640/13
4640/5
4640/6
4640/1
4640/7
4640/3
4640/24
4640/25
4640/11
4640/26
4640/27
4640/4
4640/23
4640/10
4627/20
4627/23
4627/22
4627/21
4627/3
4627/19
4627/28
4627/29
4627/27
4627/26
4627/25
4627/24
4627/4
4627/5
4626
4624/1
4623/2
4624/2
4715/8
4715/13
4621/1
4622/2
4617/4
4617/5
4617/6
4617/1
4615/3
4613
4614
4612/3
4612/1
4612/2
4611/2
4610
4618
4609
4608/3
4608/2
4608/1
4619
4607/1
4607/2
4607/11
4607/10
4607/9
4589/21
4589/22
4589/1
4589/15
4589/5
4587/3
4588/1
4582/1
4572/4
4573/2
4573/1
4572/3
4620/1
21513/9
21513/7
21513/14
21513/64
21513/65
1279100.00
1279200.00
575800.00
576000.00
31
24
20
16
35
34
15
33
9

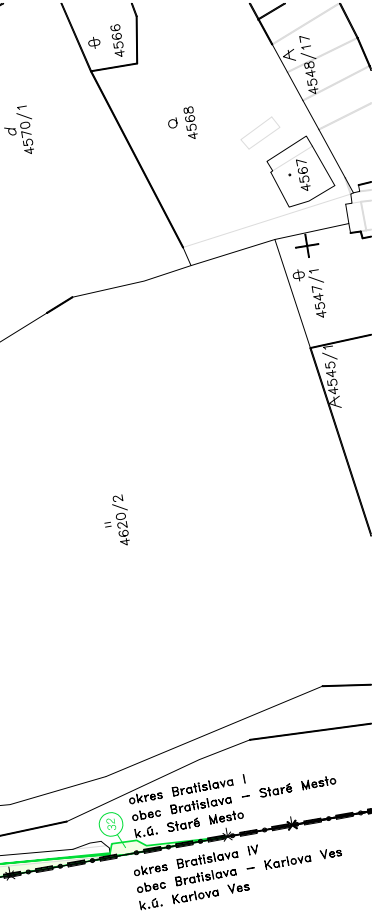
4566
4568
4567
4548/17
4570/1
4547/1
4545/1
4620/2
okres Bratislava I
obec Bratislava – Staré Mesto
k.ú. Staré Mesto
32
okres Bratislava IV
obec Bratislava – Karlova Ves
k.ú. Karlova Ves

Klad listov:

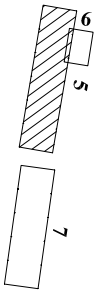

NÁLEŽITOSŤAMI A PRESNOSŤOU
ZODPOVEDÁ PREDPISOM

Legenda:

🟩 ① - **dočasný záber do jedného roka**

4357/18 - **doterajší stav podľa registra C KN**

F05

SÚRADNICOVÝ SYSTÉM: S-JTSK v realizácii JTSK

VÝŠKOVÝ SYSTÉM: Bpv

NÁZOV STAVBY

Trolejbusové trate v Bratislave - projekčné práce - 1. časť:
Nová trolejbusová trať Patrónka - Riviéra

STAVEBNÍK

BRATISLAVA

Hlavné mesto Slovenskej republiky Bratislava
Primaciálne námestie č.1, 814 99 Bratislava

OBJEDNÁVATEĽ DOKUMENTÁCIE

DOPRAVNÝ PODNIK BRATISLAVA

Dopravný podnik Bratislava, a.s.
Olejkárska č.1, 81452 Bratislava

PROJEKTANT

DOPRAVOPROJEKT ®

DOPRAVOPROJEKT, a.s.
Kominárska 141/2,4
832 03 Bratislava – mestská časť Nové Mesto

HLAVNÝ INŽINIER PROJEKTU	Ing. Marta KODAJOVÁ	PODPIS Kodajová
ČÍSLO ZÁKAZKY	7859–00	

PROJEKTANT OBJEKTU

DOPRAVOPROJEKT ®

DOPRAVOPROJEKT, a.s., divízia Bratislava I, Kominárska 141/2,4, 832 03 Bratislava

ZODPOVEDNÝ GEODET	Ing. Jozef BIZUB	PODPIS
VYPRACOVAL	Ing. Patrik REHÁK	PODPIS
KONTROLOVAL	Ing. Branislav VÁVRA	PODPIS
IDENTIFIKAČNÉ ČÍSLO PRÍLOHY	TTPR–DUR–K–F050–00000–005–X	

KRAJ: BRATISLAVSKÝ

OKRES: Bratislava I, MČ – Staré Mesto

KATASTRÁLNE ÚZEMIE: Staré Mesto

NÁZOV ČASTI

MAJETKO–PRÁVNE VYSPORIADANIE DOTKNUTÝCH POZEMKOV

NÁZOV PRÍLOHY

SITUÁCIA

DÁTUM	08.2022
FORMÁT	7A4
MIERKA	1:1000
STUPEŇ PD	DÚR/DSZ
Č. ZÁKAZKY	7859–00
Č. SÚPRAVY	
Č. PRÍLOHY	5