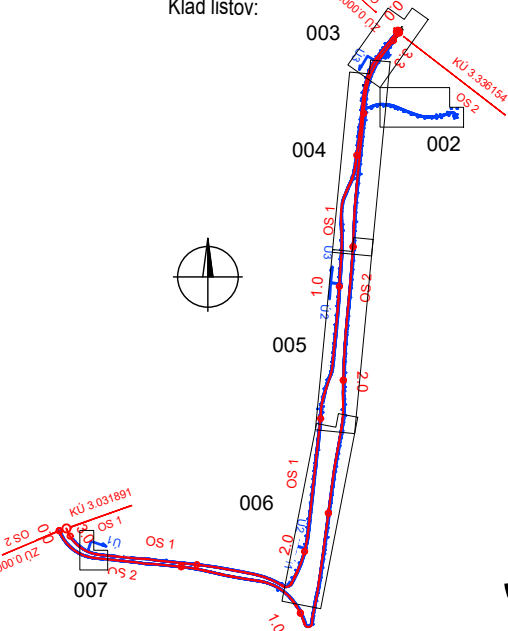


LEGENDA:

- OPT — OPTICKÝ KÁBEL PRE OVLÁDANIE MENIARNE A DIAČKOVÝ DOHĽAD NAD VÝHYBKAMI
- PRETLÁČANIE 1x DN110
- SÚVISIACE OBJEKTY:
- TRAKČNÉ STOŽIARE (SO 601)
 - MULTIKANÁL (SO 305)
 - RIADENÉ PRETLÁČANIE 4x DN110 (SO 305)
 - ŠACHTY POLYVAULT (SO 305)
 - ŠACHTA FORTRESS (SO 305)
 - OPTICKÝ KÁBEL PRE INFORMAČNÝ SYSTÉM NA ZASTÁVKÁCH (SO 652)
 - RIADIACA SKRINKA VÝHYBIEK (SO603)
- EXISTUJÚCE SIETE:
- PODZ. VODOVOD
 - VZD. ELEKTR. VEDENIE NN
 - VZD. ELEKTR. VEDENIE VN, 22 kV
 - VZD. ELEKTR. VEDENIE VN, 22 kV
 - PODZ. OZNAM. VEDENIE (OPT)
 - PODZ. OZNAM. VEDENIE
 - DAŽDOVÁ KANALIZÁCIA
 - JEDNOTNÁ KANALIZÁCIA PODZ.
 - PLYN NÍZKOTLAKÝ PODZ. PRIBL.
 - PLYN STREDOTLAKÝ PODZ. PRIBL.
 - PLYN VYSOKOTLAKÝ PODZ. PRIBL.
 - EXISTUJÚCE VEREJNÉ OSVETLENIE

E





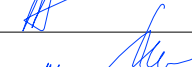


Klad listov:



SO 651

VÝŠKOVÝ SYSTÉM: Bpv

SÚRADNICOVÝ SYSTÉM: S-JTSK v realizácii JTSK

| | | | | |
|--|---|---|--|------------|
| NÁZOV STAVBY | Trolejbusové trate v Bratislave, Nová trolejbusová trať Patrónka - Riviéra | | | |
| STAVEBNÍK |  | Hlavné mesto Slovenskej republiky Bratislava Primaciálne námestie č.1, 814 99 Bratislava | | |
| OBJEDNÁVATEĽ DOKUMENTÁCIE |  | Dopravný podnik Bratislava, a.s. Olejárska č.1, 814 52 Bratislava | | |
| PROJEKTANT |  | DOPRAVOPROJEKT, a.s. Kominárska 141/2,4 832 03 Bratislava – mestská časť Nové Mesto | | |
| | HLAVNÝ INŽINIER PROJEKTU | Ing. Marta KODAJOVÁ | PODPIS  | |
| | ČÍSLO ZÁKAZKY | 7859-00 | | |
| PROJEKTANT OBJEKTU | TELECOMPROJECT spol. s r.o., Pajštúnska 1, 851 02 Bratislava | | | |
| | ZODPOVEDNÝ PROJEKTANT | Ing. Róbert ŠTURDÍK | PODPIS  | |
| | VYPRACOVAL | Ing. Juraj ŽIŽÁK | PODPIS  | |
| | KONTROLOVAL | Ing. Róbert ŠTURDÍK | PODPIS  | |
| | IDENTIFIKAČNÉ ČÍSLO PRÍLOHY | TTPRB-DRS-C-E000-65100-003-X | | |
| KRAJ: BRATISLAVSKÝ | OKRES: Bratislava I, MČ – Staré Mesto | DÁTUM | 12.2024 | |
| KATASTRÁLNE ÚZEMIE: Karlova Ves, Staré Mesto | Bratislava IV, MČ – Karlova Ves | FORMÁT | 4xA4 | |
| NÁZOV ČÁSTI | OPTICKÝ KÁBEL PRE OVLÁDANIE MENIARNE A DIAČKOVÝ DOHĽAD NAD VÝHYBKAMI | | MIERKA | 1 : 500 |
| | Situácia – ul. Mlynská dolina km 0,000–0,200 OS1 | | STUPEŇ PD | DRS |
| | | | Č. ZÁKAZKY | 7859-00 |
| | | | Č. SÚPRAVY | Č. PRÍLOHY |
| | | | | 003 |