

6	575547.487	1278392.623	-	
7	575553.649	1278394.665	-	HB4


Údaje o podrobných bodoch trasy.
Body 1 až 40 - poloha trasy podzemného kábla SO656.
Hĺbka uloženia trasy bude rovnaká ako hĺbka existujúcej trasy.

LEGENDA:

- . — . — . — OS PODZEMNÉHO KÁBLA SO656
- — — — — KOMUNIKÁCIA A SPEVNENÉ PLOCHY (SÚVISIACE OBJEKTY)
- SO121,122,123,124,125






POZNÁMKA:
VYTÝČOVACIA SIEŤ STAVBY BUDE DODANÁ HLAVNÝM GEODETOM STAVBY PRED VYTÝČENÍM STAVEBNÉHO OBJEKTU.

The drawing shows a cable route (OS PODZEMNÉHO KÁBLA SO656) marked with a dashed line. The route starts at point 1 (HB1) and ends at point 7 (HB4). The route is shown in a plan view and a cross-section view. The cross-section view shows the cable at a depth of 0.2m and 0.3m. The plan view shows the route passing through points 1, 2, 3, 4, 5, 6, and 7. The elevations of the points are: 1=HB1, 2=HB2, 3=HB3, 4=HB4, 5=HB5, 6=HB6, 7=HB7. The elevations are: 1=1278450.00, 2=1278450.00, 3=1278450.00, 4=1278450.00, 5=1278450.00, 6=1278450.00, 7=1278450.00. The cross-section view shows the cable at a depth of 0.2m and 0.3m. The cross-section view is labeled with '0.2' and '0.3'.



VYTÝČOVACIA SIŤ STAVBY BUDE DODANÁ HLAVNÝM GEODETOM STAVBY PRED VYTÝČENÍM STAVEBNÉHO OBJEKTU

SÚRADNICOVÝ SYSTÉM: S-JTSK v realizácii JTSK PRESNOSŤ VYTÝČENIA: STN 73 0422 VÝŠKOVÝ SYSTÉM: Bpv

NÁZOV STAVBY				Trolejbusové trate v Bratislave, Nová trolejbusová trať Patrónka - Riviéra			
STAVEBNÍK				Hlavné mesto Slovenskej republiky Bratislava Primaciálne námestie č.1, 814 99 Bratislava			
OBJEDNÁVATEĽ DOKUMENTÁCIE				Dopravný podnik Bratislava, a.s. Olejkárska č.1, 814 52 Bratislava			
PROJEKTANT				DOPRAVOPROJEKT, a.s. Kominárska 141/2,4 832 03 Bratislava – mestská časť Nové Mesto			
		HLAVNÝ INŽINIER PROJEKTU		Ing. Marta KODAJOVÁ		PODPIS	
		ČÍSLO ZÁKAZKY		7859-00			
PROJEKTANT OBJEKTU				TELECOMPROJECT spol. s r.o., Pajštúnska 1, 851 02 Bratislava			
		ZODPOVEDNÝ PROJEKTANT		Ing. Róber ŠTURDIK		PODPIS	
		VYPRACOVAL		Ing. Juraj ŽIŽÁK		PODPIS	
		KONTROLOVAL		Ing. Dušan STANEK		PODPIS	
		IDENTIFIKAČNÉ ČÍSLO PRÍLOHY		TTPRB-DRS-C-E000-65600-004-X			
KRAJ: BRATISLAVSKÝ		OKRES: Bratislava I, MČ – Staré Mesto		DÁTUM		12.2024	
KATASTRÁLNE ÚZEMIE: Karlova Ves, Staré Mesto		Bratislava IV, MČ – Karlova Ves		FORMÁT		2x1 A4	
NÁZOV ČASTI		OCHRANA A PRELOŽKY VEDENÍ UPC		MIERKA		1 : 1000	
		VYTYČOVACÍ VÝKRES		STUPEŇ PD		DRS	
				Č. ZÁKAZKY		7859-00	
				Č. SÚPRAVY		Č. PRÍLOHY	
						004	