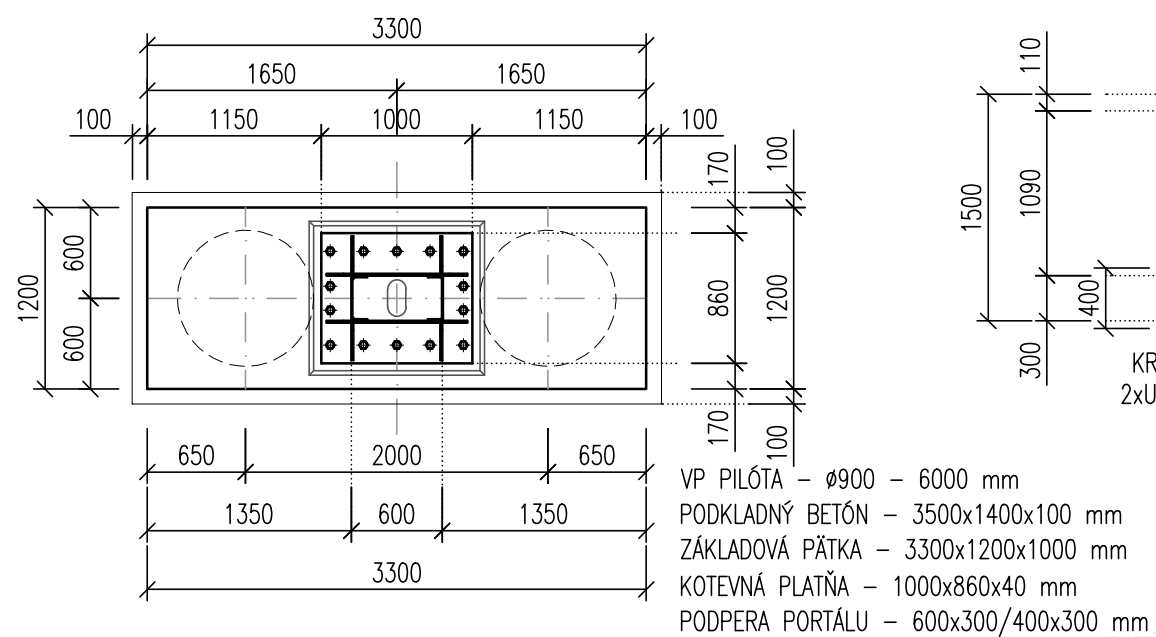


PÔDORYS

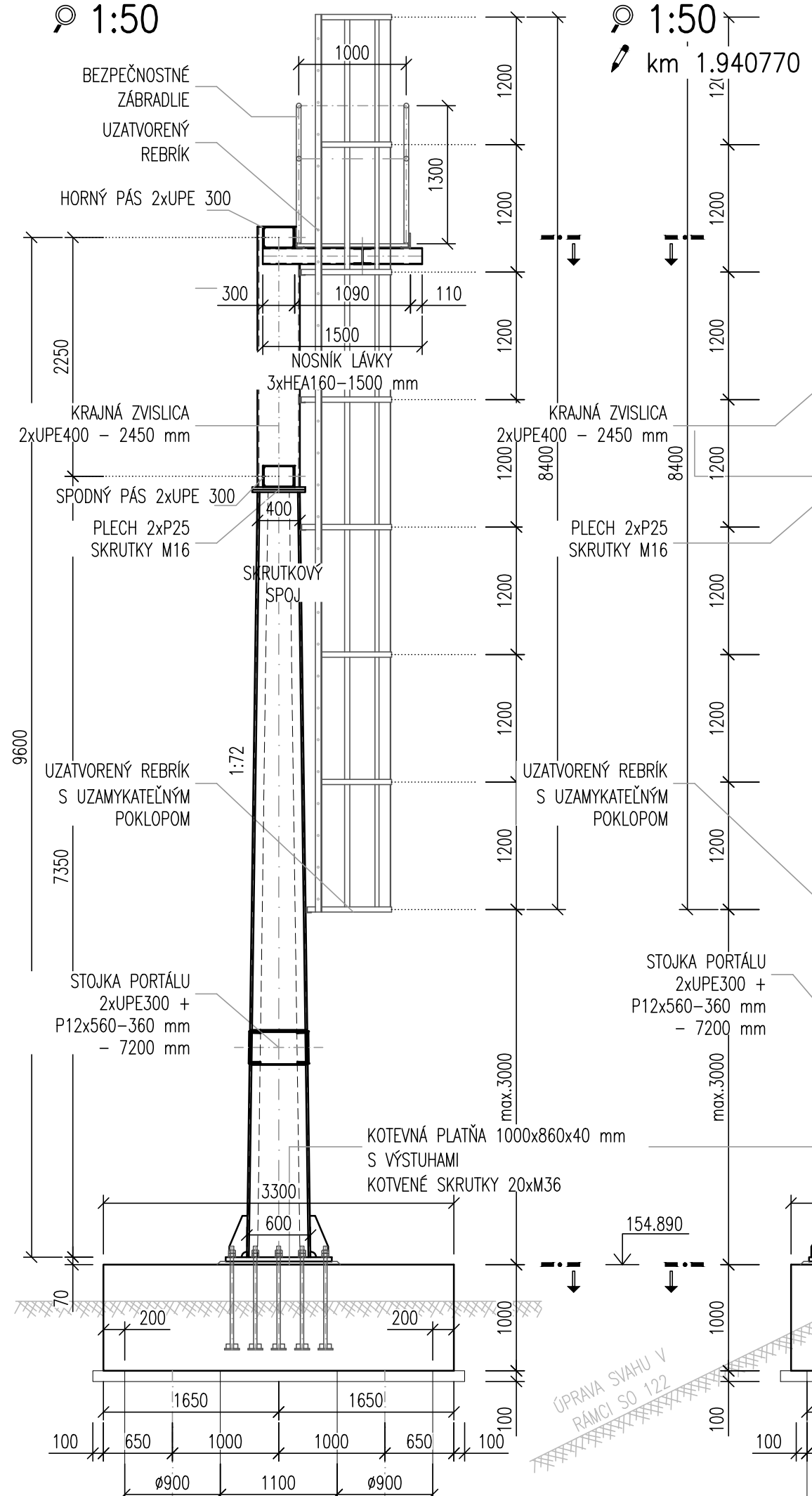
1:50

ZÁKLADOVÁ PÄTKA



PRIEČNY REZ

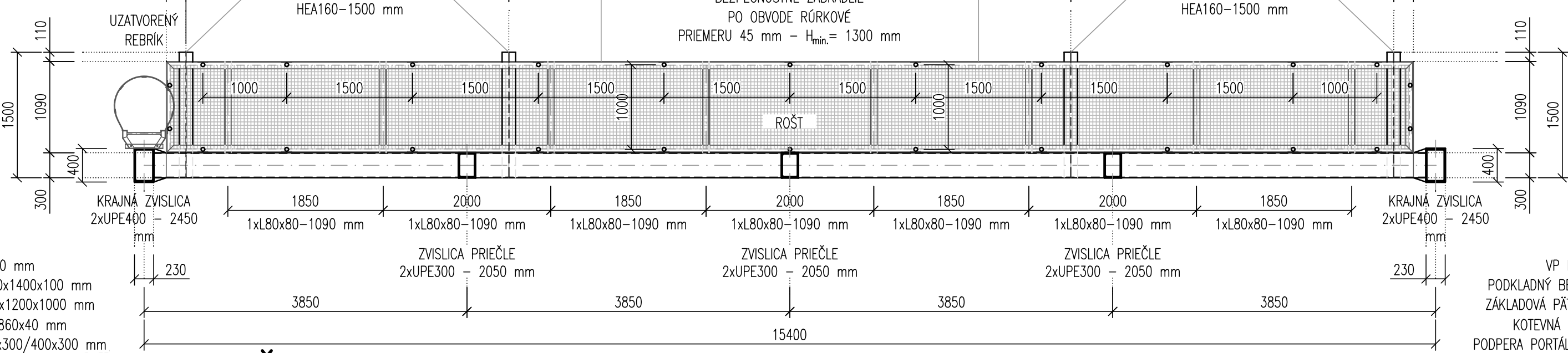
1:50



PÔDORYS

1:50

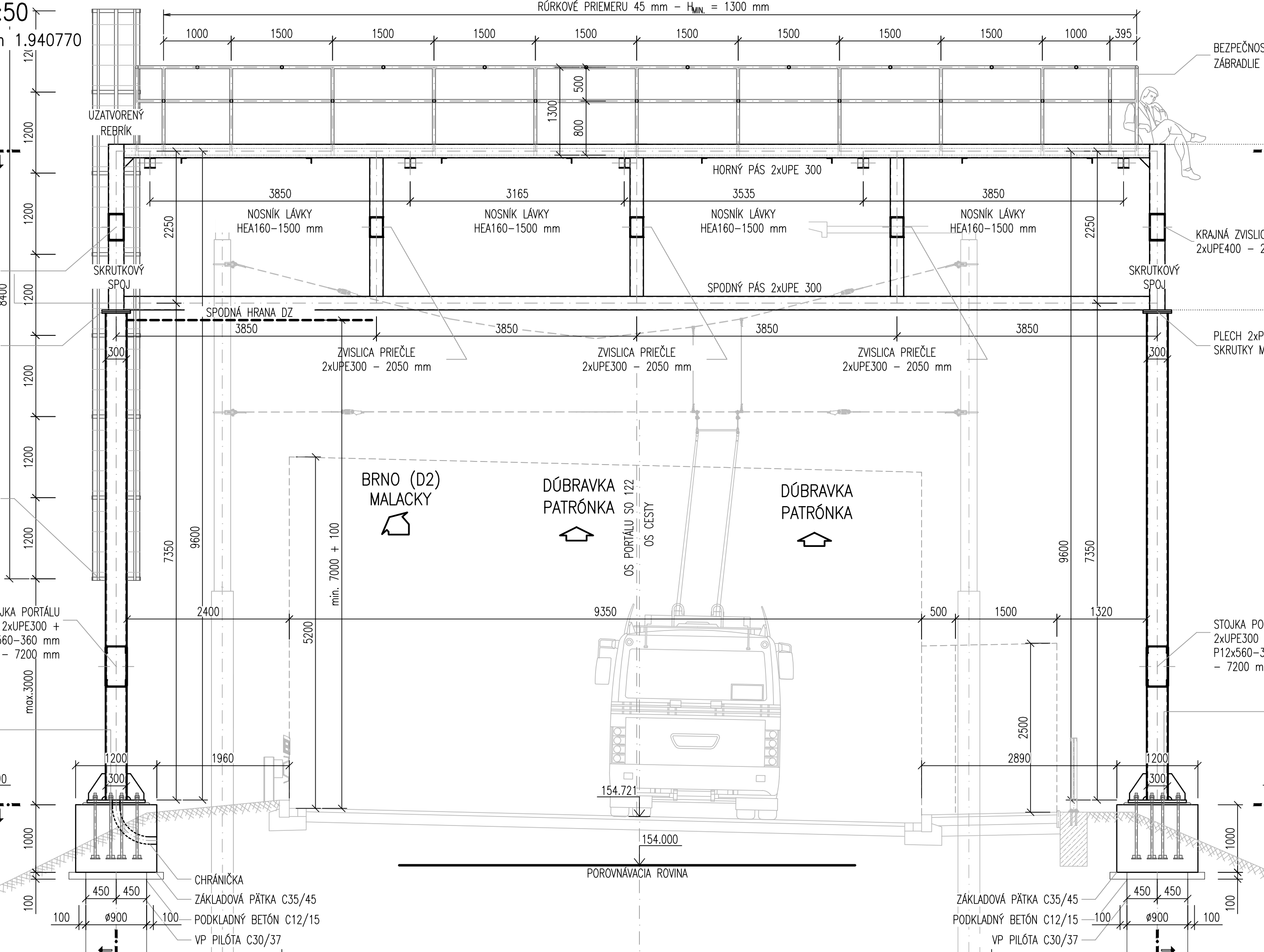
REVÍZNÁ LÁVKA



POZDĽÝNY POHĽAD

1:50

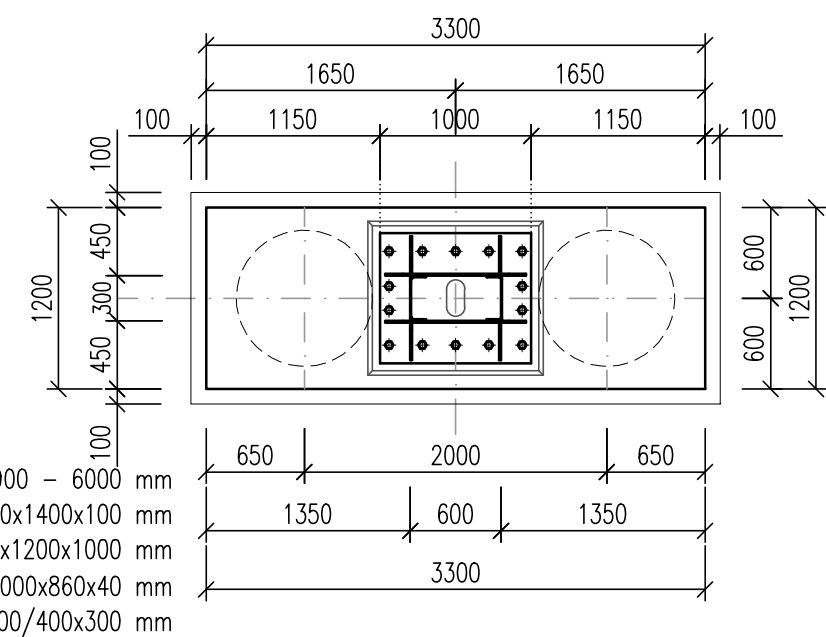
km 1,940770



PÔDORYS

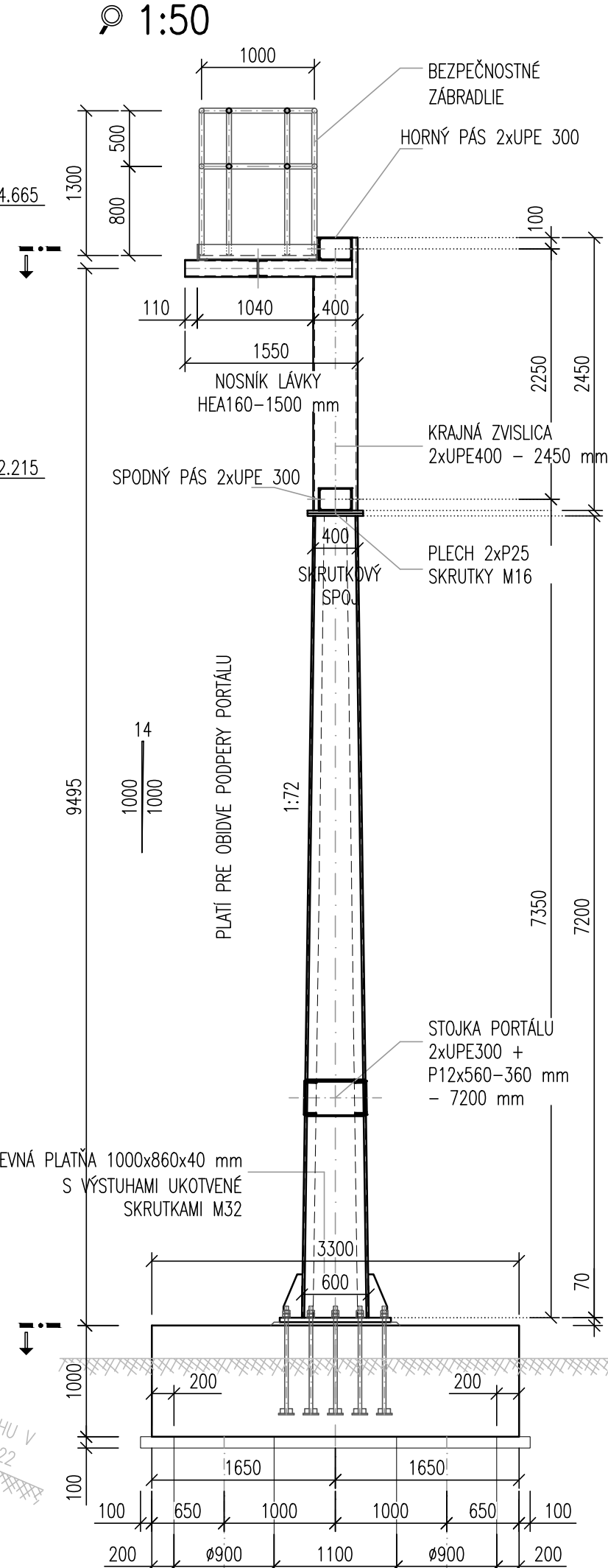
1:50

ZÁKLADOVÁ PÄTKA



PRIEČNY REZ

1:50



POZNÁMKY:

- TECHNICKÉ RIEŠENIE ROZPRACOVANÉ V DOKUMENTÁCII NA STAVEBNÉ POVOLENIE JE PREDMETOM SCHVAĽOVANIA V PREBIEHAJÚCOM KONANÍ O ÚZEMNOM ROZHODNUTÍ. JE POTREBNÉ VZIAŤ DO ÚVAHY, ŽE TOTO KONANIE V ČASE SPRACOVANIA A PREDKLADANIA TEJTO DOKUMENTÁCIE NEBOLO UKONČENÉ A NEBOLO MOŽNÉ ZAPRACOVAŤ AKÉKOĽVEK POŽIADAVKY A PRIPOMENKY, KTORÉ VYPLYNÚ Z PRÁVOPLATNÉHO ÚZEMNÉHO ROZHODNUTIA.
- KOTEVNÉ PRVKY ZASTABILIZOVAŤ PRED BETONÁŽOU ZÁKLADU POMOCOU ŠABLÓNŮ
- PKO A POVRCHOVÁ ÚPRAVA OCEĽOVEJ KONŠTRUKCIE JE PODĽA TP 068 – PROTIKOROZNA OCHRANA OCEĽOVÝCH KONŠTRUKCIÍ MOSTOV (2016)
- TÁTO PRÍLOHA JE V ROZSAHU STUPŇA DSP, PODROBNEJŠIE BUDE SPRACOVANÁ V DRS A NÁSLEDNE BUDE VYDANÁ VYROBENÁ VÝROBNO-TECHNICKÁ DOKUMENTÁCIA (VTD).
- TÁTO PROJEKTOVÁ DOKUMENTÁCIA NESLŮŽI PRE REALIZÁCIU STAVBY. V ĎALŠOM STUPNI PROJEKTOVEJ DOKUMENTÁCIE SI PROJEKTANT VYHRADZUJE PRÁVO NA ZMENU, VÝMENU, ÚPRAVU PORTÁLOV.
- DOPRAVNÉ ZNAČKY OSADENÉ NA PORTÁL SÚ RIEŠENÉ V SAMOSTATNEJ PRÍLOHE.

MATERIÁL:

- BETÓN – KOTEVNÝ BLOK: C35/45 – XC4, XD3, XF4 (SK) – D<sub>max</sub>22
- BETÓN – ZÁKLAD: C35/45 – XC4, XD3, XF4(SK) – D<sub>max</sub>22
- BETÓN PILÓTY: C35/45 – XC2, XA1 (SK) – D<sub>max</sub>22
- PODKLADNÝ BETÓN: C12/15 – X0 (SK)
- BETONÁRSKA OCEĽ: B 500B
- KONŠTRUKČNÁ OCEĽ: S235JR, S235JRH
- SKRUTKY: 10.9, A4
- VP: VEĽKOPRIEMEROVÁ PILÓTA
- DZ: DOPRAVNÉ ZNAČENIE

LEGENDA :



EURÓPSKA ÚNIA  
Kohézny fond  
OP Integrovaná infraštruktúra 2014 – 2020

MINISTERSTVO  
DOPRAVY  
SLOVENSKEJ REPUBLIKY

C.2

SÚRADNICOVÝ SYSTÉM: S–JTSK v realizácii JTSK

VÝŠKOVÝ SYSTÉM: Bpv

NÁZOV STAVBY <b>Trolejbusové trate v Bratislave, Nová trolejbusová trať Patrónka - Riviera</b>		
STAVEBNÍK <b>BRATISLAVA</b>	Hlavné mesto Slovenskej republiky Bratislava Primaciálne námestie č.1, 814 99 Bratislava	
OBJEDNÁVATEĽ DOKUMENTÁCIE <b>DOPRAVNÝ PODNIK BRATISLAVA</b>	Dopravný podnik Bratislava, a.s. Olejkárska č.1, 814 52 Bratislava	
PROJEKTANT <b>DOPRAVOPROJEKT</b>	DOPRAVOPROJEKT, a.s. Kominárska 141/2,4 832 03 Bratislava – mestská časť Nové Mesto HLAVNÝ INŽINIER PROJEKTU Ing. Marita KODAJOVÁ ČÍSLO ZÁKAZKY 7859-00	PODPIS <i>Rodgyara</i>
PROJEKTANT OBJEKTU <b>DOPRAVOPROJEKT</b>	DOPRAVOPROJEKT, a.s., divízia Bratislava I, Kominárska 141/2,4, 832 03 Bratislava ZODPOVEDNÝ PROJEKTANT Ing. Rudolf VOLEZT VYPRACOVAL Ing. Josef KOPECKÝ KONTROLOVAL Ing. Marita KODAJOVÁ IDENTIFIKAČNÉ ČÍSLO PRÍLOHY TTPR–DSP–C–C200–12200–007–X	<i>Rodgyara</i>
KRAJ: BRATISLAVSKÝ KATASTRÁLNE OZEMIE: Karlova Ves, Staré Mesto	OKRES: Bratislava I, MČ – Staré Mesto Bratislava IV, MČ – Karlova Ves	DATUM 07.2024 FORMÁT 4x2 A4 MIERKA 1:50 STUPEŇ PD DSP Č. ZÁKAZKY 7859–00 Č. PRÍLOHY C. PRÍLOHY
NÁZOV ČASTI <b>PORTÁLY UL. MLYNSKÁ DOLINA</b>		
NOVÝ STAV – NRJ7		