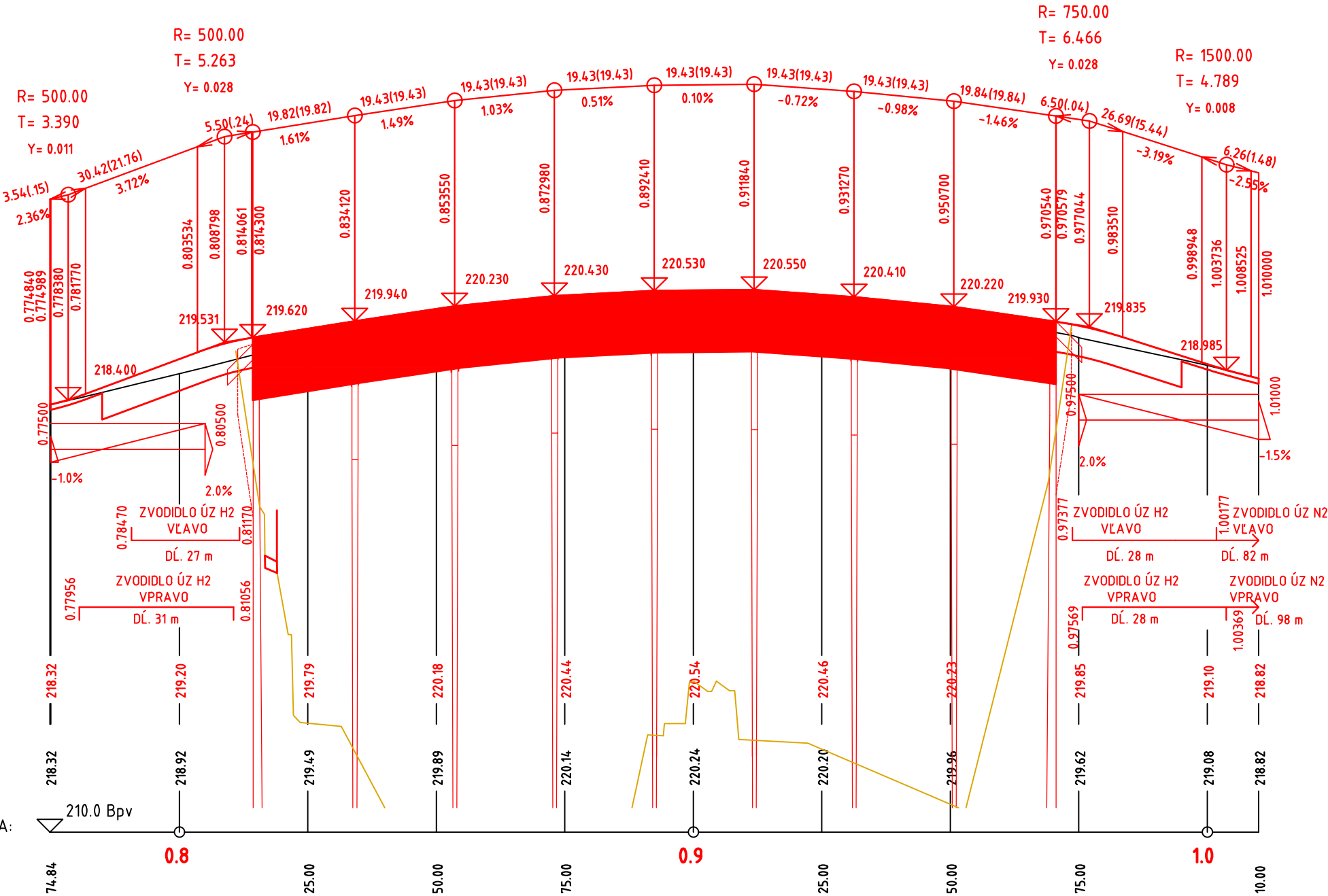


POZDĚLNÝ REZ
M 1 : 1000/100

DRUH POVRCHU ÚZEMÍ	ASFALTOVÁ CESTA
KATASTRÁLNÍ ÚZEMÍ	BRODY
OKRES:	
KRAJ:	



SKLONOVÉ POMERY:




KÓTY NIVELETY:

KÓTY TERÉNU:


POROVNÁVACIA ROVINA:

STANIČENIE:

SMEROVÉ POMERY:



B.3

VÝPRACOVAL: ING. T. OLEXA, PhD. <i>Olexa</i>		HL. INŽ. PROJEKTU: ING. K. KUNDRÁT, CSc. <i>Kung</i>		<div><p>Ružinovská 40, 821 03 Bratislava Telefon: +421 2 59 308 261 Fax: +421 2 59 308 260 E-mail: info@tunroad.sk</p></div>		
ZOD. PROJEKTANT: ING. D. VONGREJ <i>Vongrej</i>		TECH. KONTROLA: ING. D. VONGREJ <i>Vongrej</i>				
OBJEDNÁVATEĽ: Mesto Košice, Trieda SNP 48/A Košice, 040 11						
KRAJ: Košický samosprávny kraj		OKRES: KOŠICE				
STAVBA: MOST Č. M5850 NA CESTE II/547 A LÁVKA, HLINKOVA UL., KOŠICE						
					ČÍSLO ZÁKAZKY:	TP-2020/014/01
					STUPEŇ:	DSPRS
					DÁTUM:	12/2020
					FORMÁT:	3x A4
					MIERKA:	1:1000/100
					ČÍSLO PRÍLOHY:	SÚPRAVA:
ČASŤ STAVBY: POZDĹŽNY REZ						