

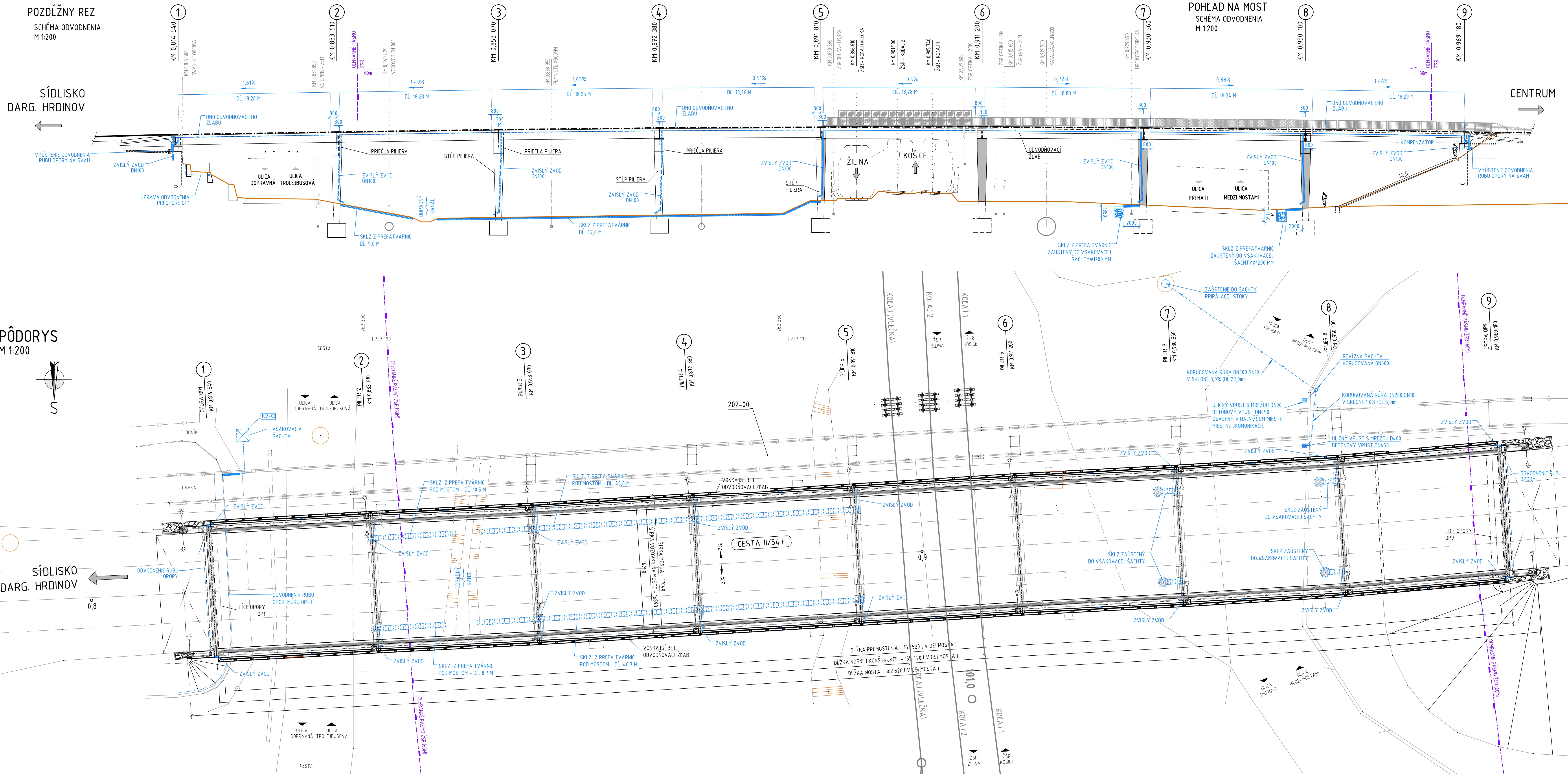
ODVODNENIE MOSTA

POZDĽŽNÝ REZ  
SCHEMA ODVODNENIA  
M 1:200

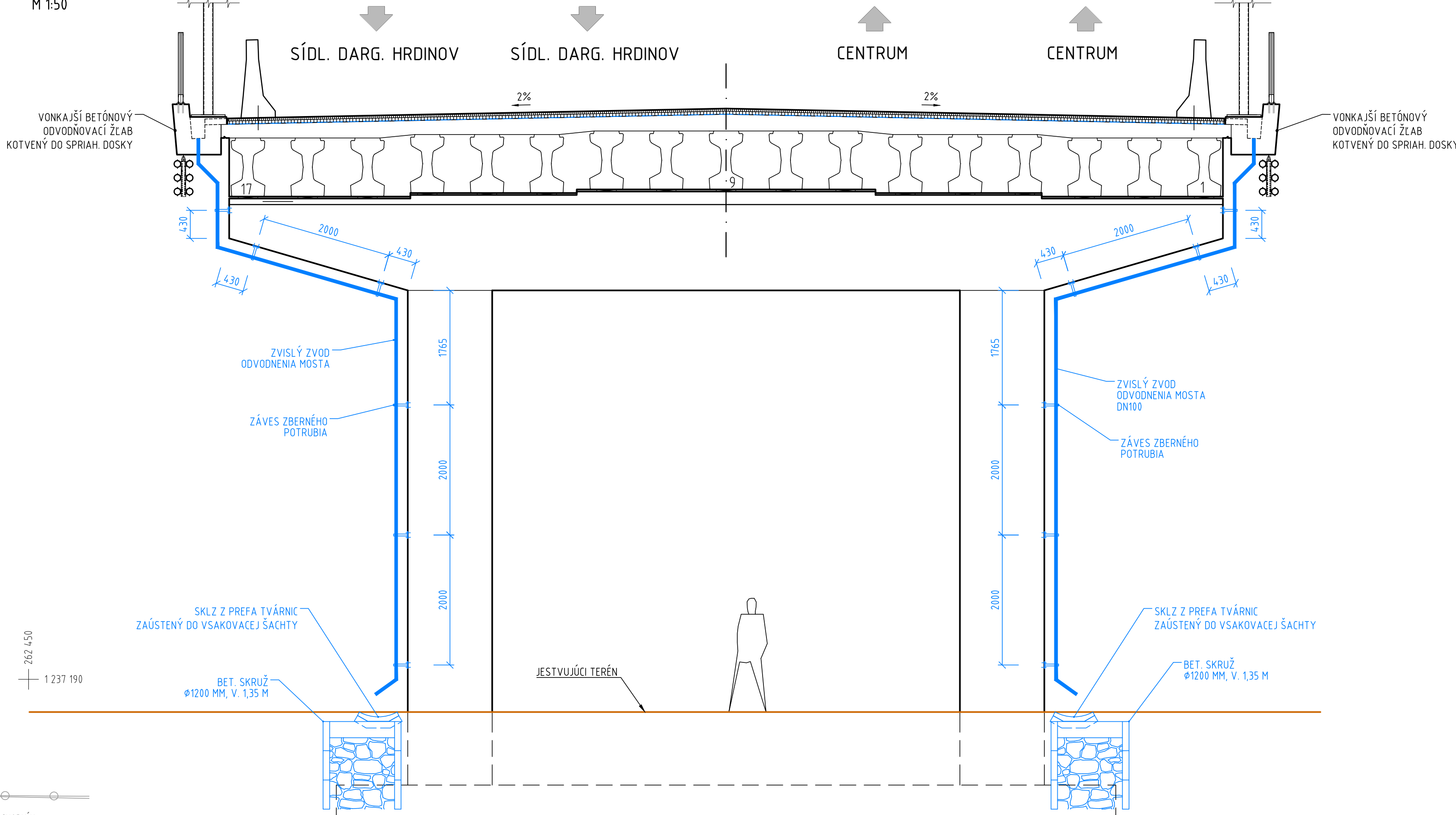
SÍDLISKO  
DARG. HRDINOV

PÔDORYS  
M 1:200

SÍDLISKO  
DARG. HRDINOV



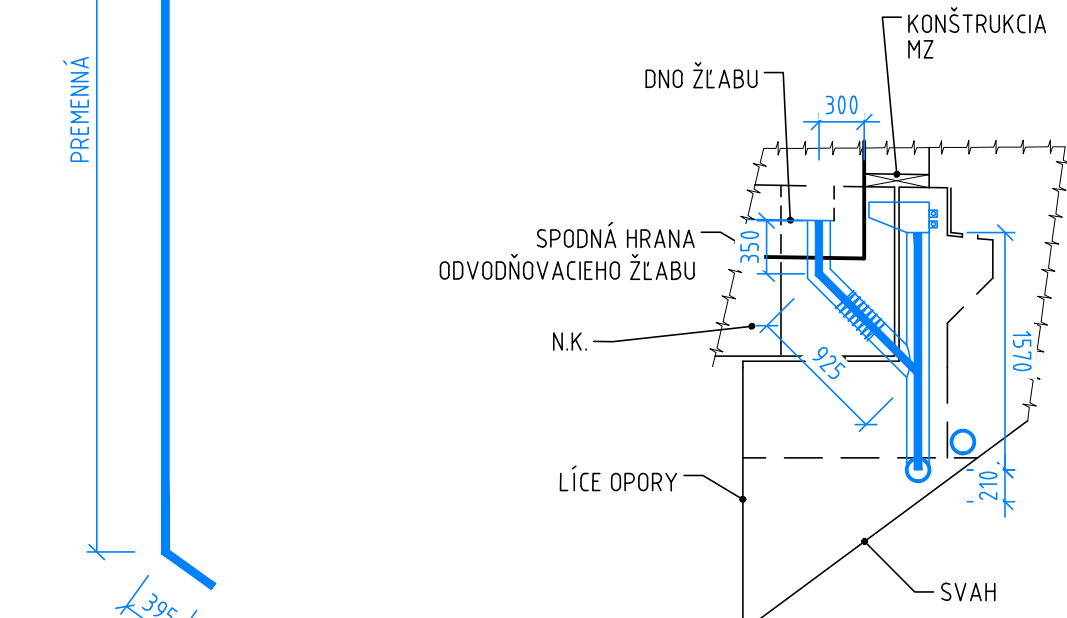
PRIEČNY REZ (nad podperou)  
SCHEMA ODVODNENIA  
M 1:50



SCHEMA  
DĚLKA V OSI ZVISLÉHO ZBERNÉHO POTRUBIA (PRI PODPERÁCH)  
M 1:50

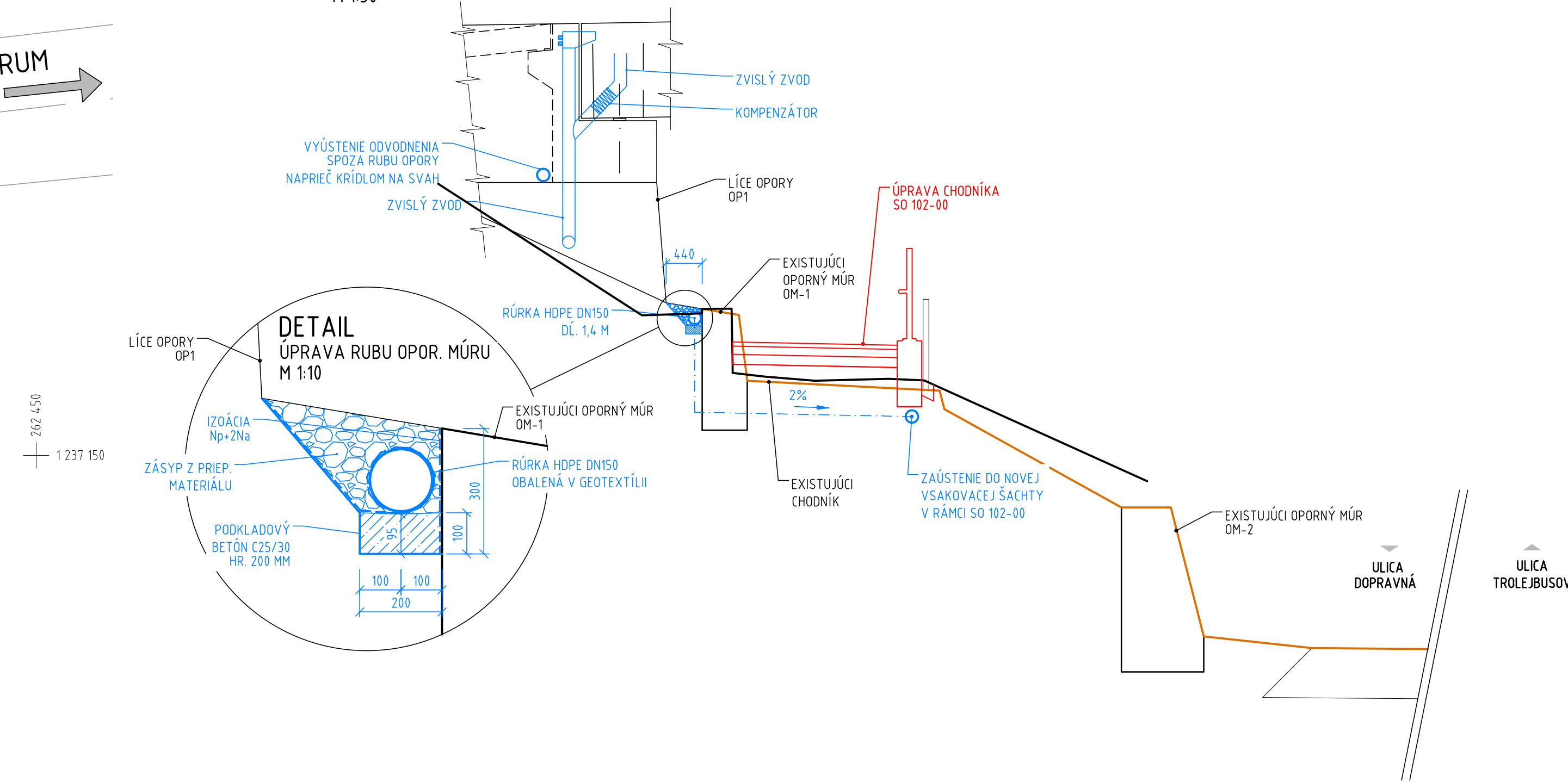
DĚLKA ZBERNÉHO POTRUBIA DN100				
PIER	PREMĚNÁ (MM)	DĚLKA ZBERNÉHO POTRUBIA 1 STRANA (MM)	POČET (KS)	CELKOVÁ DĚLKA (M)
P2	5150	10200	2	20,4
P3	6865	11915	2	23,83
P4	6865	11915	2	23,83
P5	5150	10200	2	20,4
P6				
P7	5605	10655	2	21,31
P8	5605	10655	2	21,31

SCHEMA  
DĚLKA V OSI ZVISLÉHO ZBERNÉHO POTRUBIA (PRI OPORÁCH)  
M 1:50

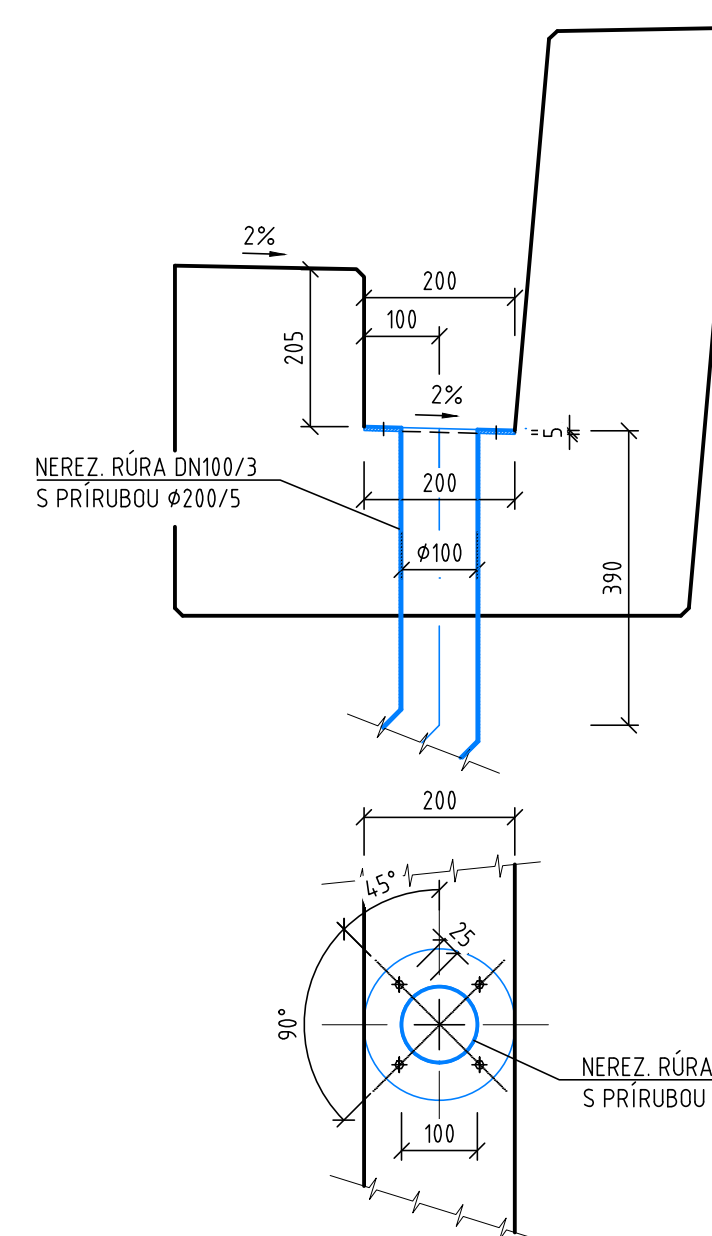


POZNÁMKA:  
ZVISLÉ ZVODY BUDÚ Z UV-STABILNÉHO PLASTU

POZDĽŽNÝ REZ  
ODVODNENIE PRI OPORÉ OP1  
M 1:50



DETAIL VYÚSTENIA ODVODNENIA ZO ŽLABU  
M 1:10



201-00

VYPRACOVANÝ ING. R. KONERACKÝ	HLÍD. PROJEKTU ING. K. KUNDRÁT, CSc.	OWITOVITEĽ ING. L. KOŽEJ
ZOD. PROJEKTANT ING. R. KONERACKÝ	TECH. KONTROLA ING. L. KOŽEJ	
ODPORÚČATEĽ Mesto Košice, Trieda SNP 48/A Košice, 040 11		
KRAJ: Košický samosprávny kraj	OKRES: KOŠICE	
STAVBA: MOSTNÝ OBJEKT Č. 5850 NA CESTE II/547 HLINKOVA ULICA	ČÍSLO ZAKÁZKY: TP-2020/04/01	STUPEN: DSPRS
ČASŤ STAVBY: 201-00 MOST Č. 5850 NA CESTE II/547, HLINKOVA ULICA	DATUM: 12/2020	FORMÁT: 16x A4
PRÍLOHA: ODVODNENIE MOSTA	ČÍSLO PRÍLOHY: 17	SKALA: 1:200, 1:50