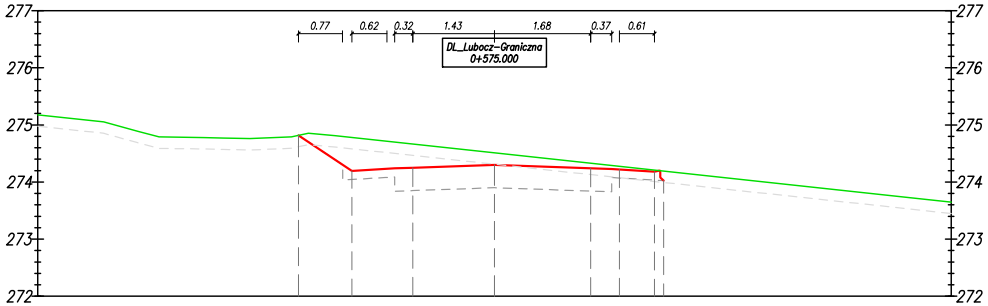
277
276
275
274
273
272
0.77
0.62
0.32
1.43
1.68
0.37
0.61
DL_Lubocz-Graniczna
0+575.000

Odsunięcia od osi	-8.00	-3.43	-2.50	-1.43	0.00	1.69	2.19	2.80	2.96	8.00
Rzędne drogi		274.82	274.19	274.25	274.30	274.24	274.22	274.18	274.02	
Rzędne terenu	275.18	274.82	274.78	274.67	274.51	274.33	274.28	274.21	274.19	273.65

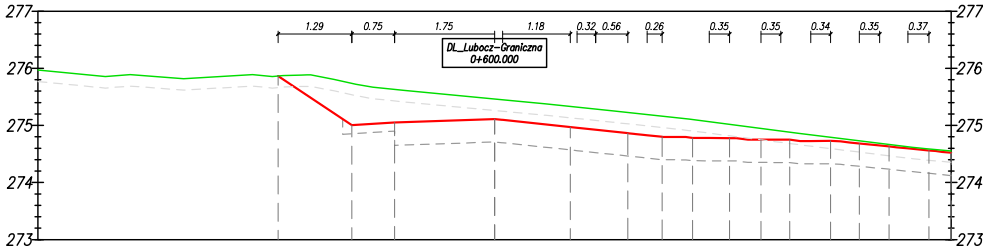
277
276
275
274
273
1.29
0.75
1.75
1.18
0.32
0.56
0.26
0.35
0.35
0.34
0.35
0.37
DL_Lubocz-Graniczna
0+600.000

Odsunięcia od osi	-8.00	-3.79	-2.50	-1.75	0.00	1.33	2.33	2.94	3.47	4.12	4.67	5.17	5.88	6.39	6.91	7.61	8.00
Rzędne drogi		275.86	275.00	275.05	275.11	274.97	274.86	274.80	274.78	274.78	274.75	274.75	274.73	274.68	274.63	274.56	274.52
Rzędne terenu	275.97	275.86	275.74	275.63	275.46	275.33	275.23	275.16	275.10	275.02	274.95	274.88	274.79	274.73	274.67	274.59	274.55

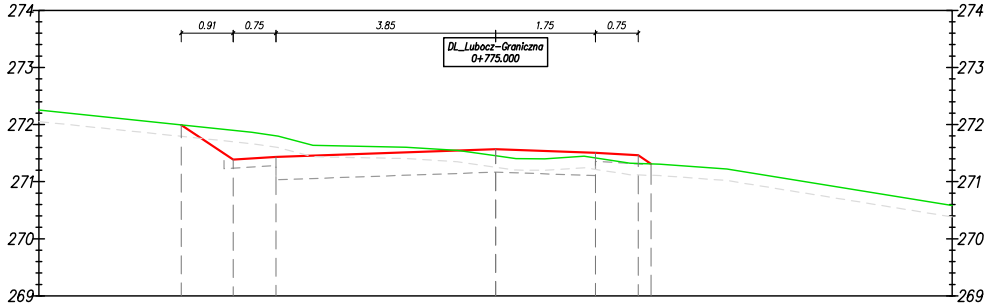
274
273
272
271
270
269
0.91
0.75
3.85
1.75
0.75
DL_Lubocz-Graniczna
0+775.000

Odsunięcia od osi	-8.00	-5.51	-4.60	-3.85	0.00	1.75	2.50	2.72	8.00
Rzędne drogi		271.99	271.39	271.43	271.57	271.51	271.46	271.31	
Rzędne terenu	272.25	271.99	271.90	271.80	271.45	271.41	271.32	271.31	270.58

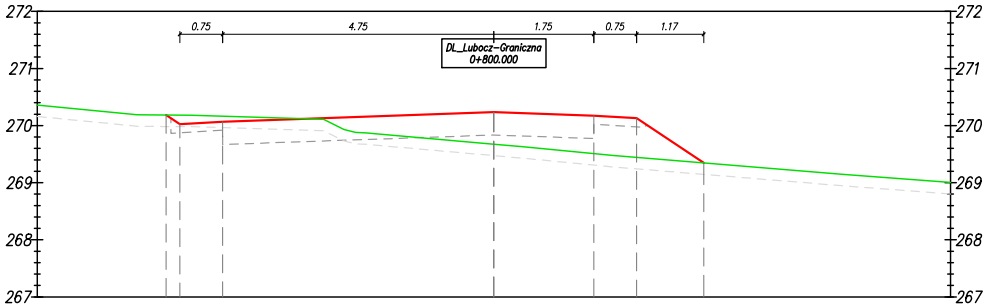
272
271
270
269
268
267
0.75
4.75
1.75
0.75
1.17
DL_Lubocz-Graniczna
0+800.000

Odsunięcia od osi	-8.00	-5.74	-5.50	-4.75	0.00	1.75	2.50	3.67	8.00
Rzędne drogi		270.18	270.02	270.07	270.23	270.17	270.13	269.35	
Rzędne terenu	270.36	270.18	270.18	270.17	269.67	269.51	269.44	269.35	269.00

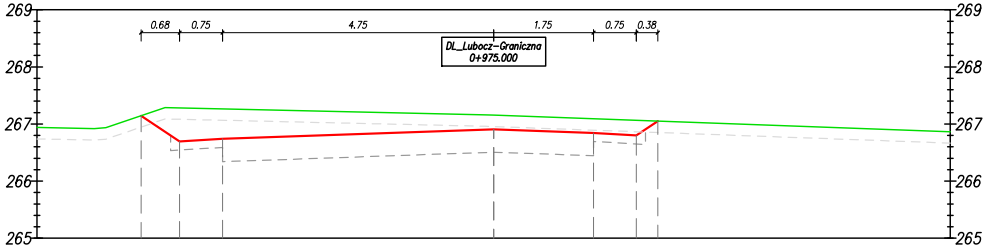
269
268
267
266
265
0.68
0.75
4.75
1.75
0.75
0.38
DL_Lubocz-Graniczna
0+975.000

Odsunięcia od osi	-8.00	-6.18	-5.50	-4.75	0.00	1.75	2.50	2.88	8.00
Rzędne drogi		267.15	266.70	266.74	266.91	266.85	266.80	267.05	
Rzędne terenu	266.94	267.15	267.28	267.27	267.16	267.09	267.07	267.05	266.87

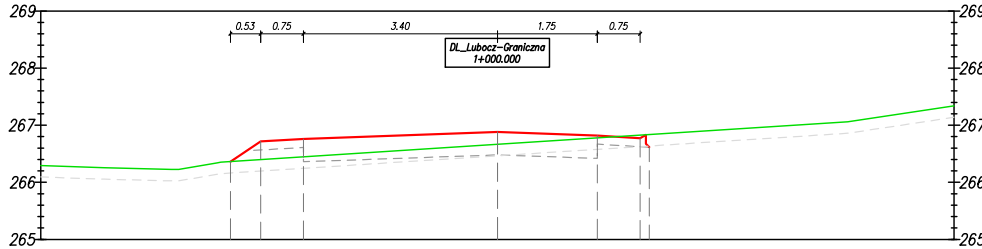
269
268
267
266
265
0.53
0.75
3.40
1.75
0.75
DL_Lubocz-Graniczna
1+000.000

Odsunięcia od osi	-8.00	-4.68	-4.15	-3.40	0.00	1.75	2.50	2.66	8.00
Rzędne drogi		266.36	266.72	266.76	266.88	266.82	266.77	266.61	
Rzędne terenu	266.29	266.36	266.40	266.45	266.66	266.78	266.83	266.84	267.34

297x1675

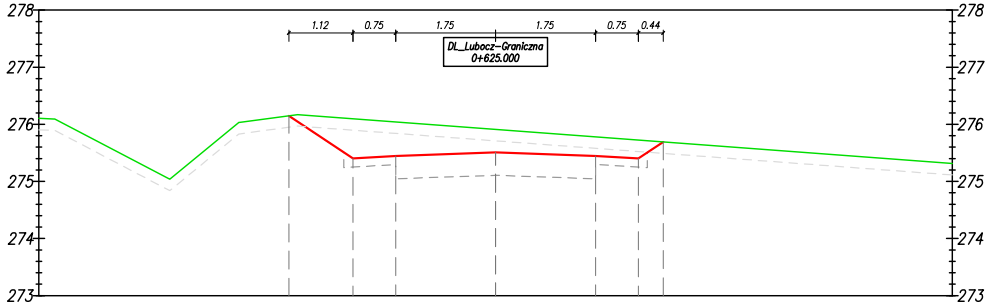
278
277
276
275
274
273
1.12
0.75
1.75
1.75
0.75
0.44
DL_Lubocz-Graniczna
0+625.000

Odsunięcia od osi	-8.00	-3.62	-2.50	-1.75	0.00	1.75	2.50	2.94	8.00
Rzędne drogi		276.15	275.40	275.45	275.51	275.45	275.40	275.69	
Rzędne terenu	276.10	276.15	276.10	276.04	275.91	275.78	275.72	275.69	275.31

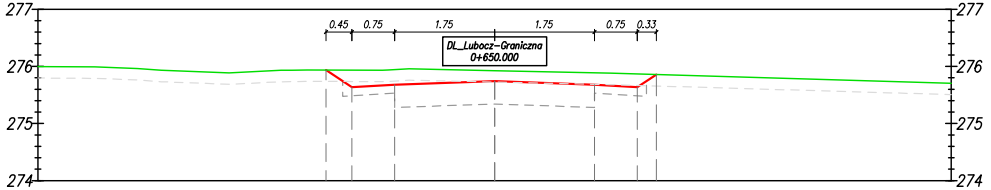
277
276
275
274
0.45
0.75
1.75
1.75
0.75
0.33
DL_Lubocz-Graniczna
0+650.000

Odsunięcia od osi	-8.00	-2.95	-2.50	-1.75	0.00	1.75	2.50	2.83	8.00
Rzędne drogi		275.94	275.64	275.68	275.74	275.68	275.64	275.86	
Rzędne terenu	276.00	275.94	275.94	275.94	275.93	275.89	275.87	275.86	275.71

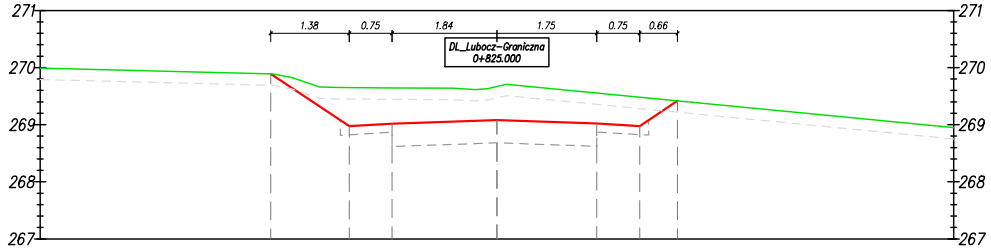
271
270
269
268
267
1.38
0.75
1.84
1.75
0.75
0.66
DL_Lubocz-Graniczna
0+825.000

Odsunięcia od osi	-8.00	-3.96	-2.59	-1.84	0.00	1.75	2.50	3.16	8.00
Rzędne drogi		269.89	268.97	269.02	269.08	269.02	268.98	269.42	
Rzędne terenu	269.99	269.89	269.65	269.64	269.67	269.56	269.48	269.42	268.95

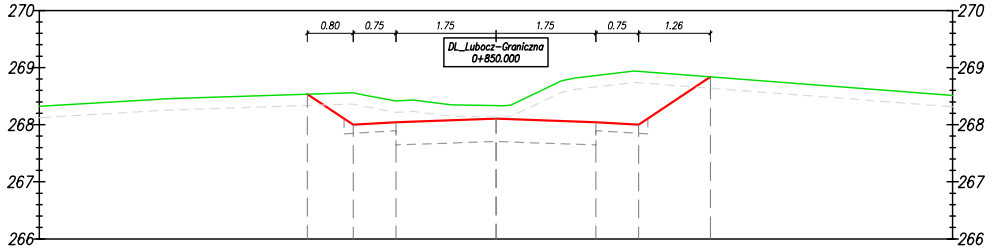
270
269
268
267
266
0.80
0.75
1.75
1.75
0.75
1.26
DL_Lubocz-Graniczna
0+850.000

Odsunięcia od osi	-8.00	-3.30	-2.50	-1.75	0.00	1.75	2.50	3.76	8.00
Rzędne drogi		268.54	268.00	268.04	268.11	268.04	268.00	268.84	
Rzędne terenu	268.32	268.54	268.56	268.42	268.33	268.86	268.93	268.84	268.51

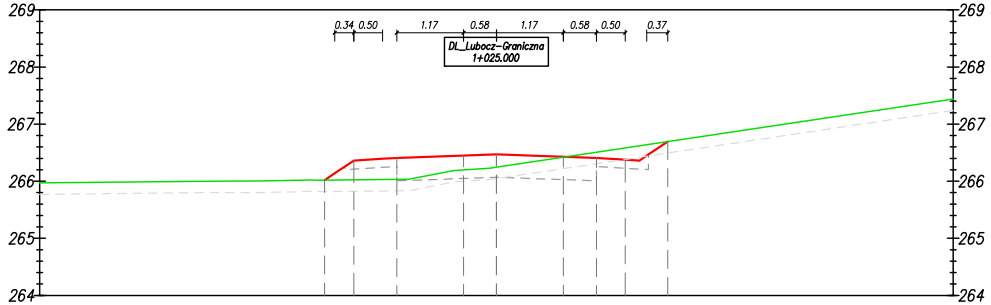
269
268
267
266
265
264
0.34
0.50
1.17
0.58
1.17
0.58
0.50
0.37
DL_Lubocz-Graniczna
1+025.000

Odsunięcia od osi	-8.00	-3.01	-2.50	-1.75	-0.58	0.00	1.17	1.75	2.25	3.00	8.00
Rzędne drogi		266.02	266.36	266.41	266.45	266.47	266.43	266.41	266.38	266.69	
Rzędne terenu	265.97	266.02	266.02	266.03	266.20	266.25	266.42	266.51	266.58	266.69	267.44

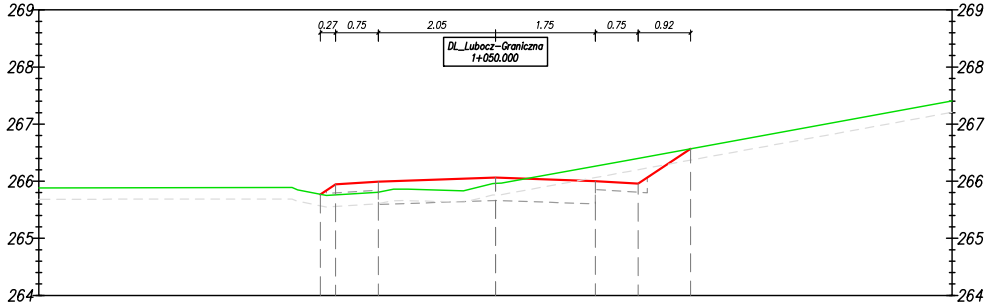
269
268
267
266
265
264
0.27
0.75
2.05
1.75
0.75
0.92
DL_Lubocz-Graniczna
1+050.000

Odsunięcia od osi	-8.00	-3.07	-2.80	-2.05	0.00	1.75	2.50	3.42	8.00
Rzędne drogi		265.77	265.95	265.99	266.06	266.00	265.96	266.57	
Rzędne terenu	265.88	265.77	265.76	265.81	265.96	266.26	266.40	266.57	267.41

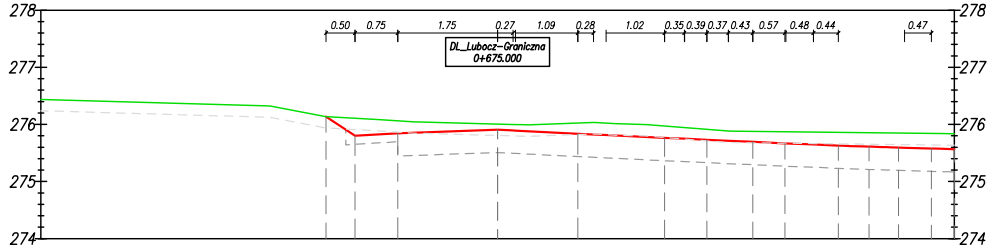
DL_Lubocz-Graniczna
0+675.000
0.50
0.75
1.75
0.27
1.09
0.28
1.02
0.35
0.39
0.37
0.43
0.57
0.48
0.44
0.47
278
277
276
275
274

Odsunięcia od osi	-8.00	-3.00	-2.50	-1.75	0.00	1.40	2.92	3.67	4.47	5.03	5.97	6.51	7.02	7.60	8.00
Rzędne drogi		276.14	275.80	275.85	275.91	275.84	275.76	275.73	275.70	275.67	275.63	275.61	275.59	275.58	275.57
Rzędne terenu	276.44	276.14	276.11	276.06	276.01	276.02	275.97	275.91	275.88	275.87	275.86	275.85	275.85	275.84	275.84

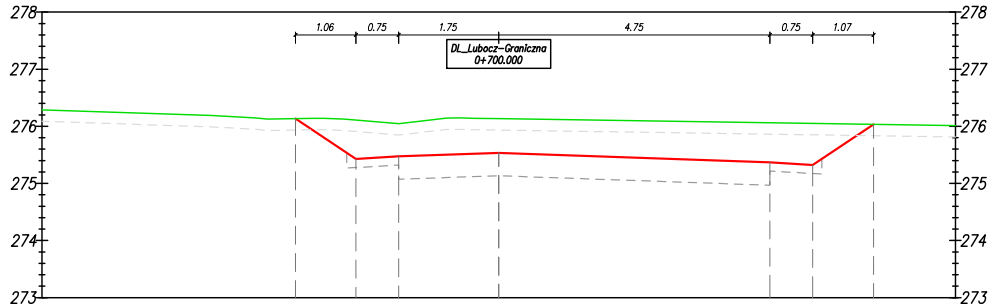
DL_Lubocz-Graniczna
0+700.000
1.06
0.75
1.75
4.75
0.75
1.07
278
277
276
275
274
273

Odsunięcia od osi	-8.00	-3.56	-2.50	-1.75	0.00	4.75	5.50	6.57	8.00
Rzędne drogi		276.13	275.43	275.47	275.53	275.37	275.32	276.03	
Rzędne terenu	276.29	276.13	276.11	276.05	276.13	276.06	276.05	276.03	276.01

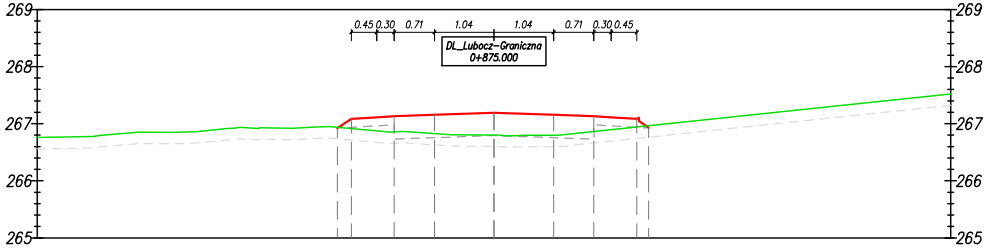
DL_Lubocz-Graniczna
0+875.000
0.45
0.30
0.71
1.04
1.04
0.71
0.30
0.45
269
268
267
266
265

Odsunięcia od osi	-8.00	-2.75	-2.50	-1.75	-1.04	0.00	1.04	1.75	2.50	2.71	8.00
Rzędne drogi		266.92	267.09	267.13	267.15	267.19	267.15	267.13	267.09	266.92	
Rzędne terenu	266.76	266.94	266.91	266.86	266.83	266.80	266.80	266.86	266.94	266.96	267.52

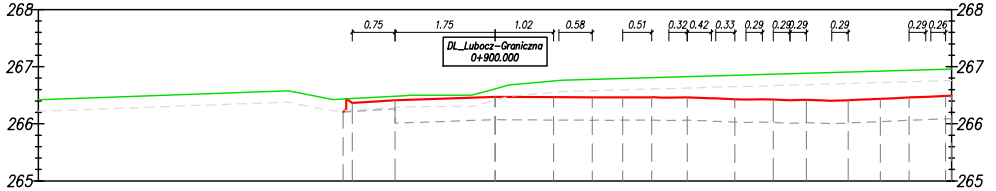
DL_Lubocz-Graniczna
0+900.000
0.75
1.75
1.02
0.58
0.51
0.32
0.42
0.33
0.29
0.29
0.29
0.29
0.29
0.26
268
267
266
265

Odsunięcia od osi	-8.00	-2.66	-2.50	-1.75	0.00	1.02	1.70	2.24	2.74	3.37	4.20	4.88	5.46	6.18	6.75	7.25	7.89	8.00
Rzędne drogi		266.21	266.37	266.41	266.47	266.47	266.46	266.46	266.46	266.46	266.43	266.42	266.42	266.41	266.44	266.46	266.49	266.49
Rzędne terenu	266.42	266.43	266.44	266.48	266.61	266.75	266.78	266.79	266.81	266.83	266.85	266.87	266.89	266.91	266.92	266.94	266.95	266.96

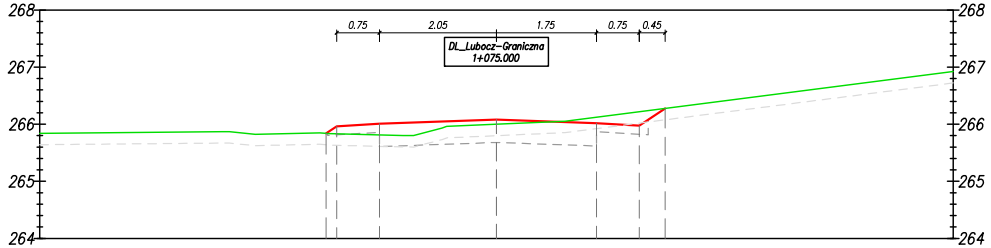
DL_Lubocz-Graniczna
1+075.000
0.75
2.05
1.75
0.75
0.45
268
267
266
265
264

Odsunięcia od osi	-8.00	-2.99	-2.80	-2.05	0.00	1.75	2.50	2.95	8.00
Rzędne drogi		265.84	265.96	266.01	266.08	266.02	265.97	266.28	
Rzędne terenu	265.84	265.84	265.83	265.81	266.00	266.12	266.22	266.28	266.92

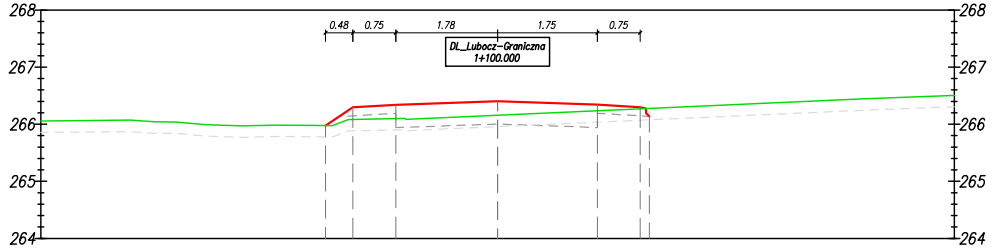
DL_Lubocz-Graniczna
1+100.000
0.48
0.75
1.78
1.75
0.75
268
267
266
265
264

Odsunięcia od osi	-8.00	-3.01	-2.53	-1.78	0.00	1.75	2.50	2.66	8.00
Rzędne drogi		265.98	266.30	266.34	266.40	266.34	266.30	266.14	
Rzędne terenu	266.06	265.98	266.08	266.10	266.16	266.24	266.27	266.28	266.51

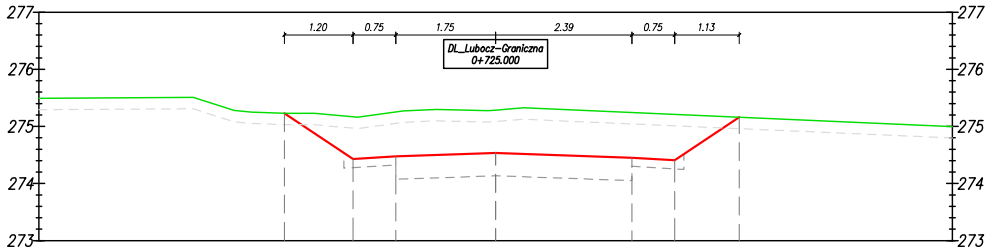
277
276
275
274
273
1.20
0.75
1.75
2.39
0.75
1.13
DL_Lubocz–Graniczna
0+725.000

Odsunięcia od osi	-8.00	-3.70	-2.50	-1.75	0.00	2.39	3.14	4.27	8.00
Rzędne drogi		275.23	274.43	274.47	274.53	274.45	274.41	275.16	
Rzędne terenu	275.49	275.23	275.17	275.25	275.29	275.24	275.21	275.16	275.00

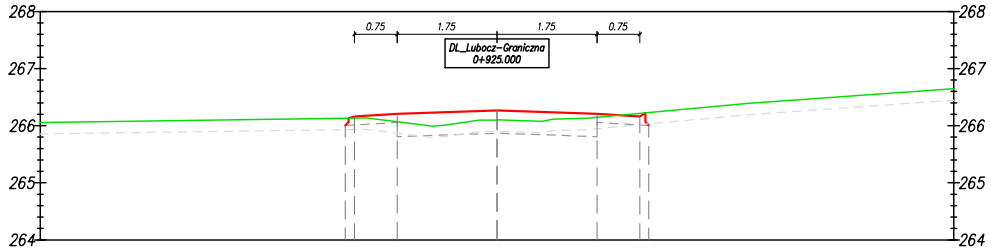
268
267
266
265
264
0.75
1.75
1.75
0.75
DL_Lubocz–Graniczna
0+925.000

Odsunięcia od osi	-8.00	-2.66	-2.50	-1.75	0.00	1.75	2.50	2.66	8.00
Rzędne drogi		266.00	266.16	266.21	266.27	266.21	266.16	266.00	
Rzędne terenu	266.06	266.13	266.13	266.07	266.10	266.15	266.22	266.23	266.65

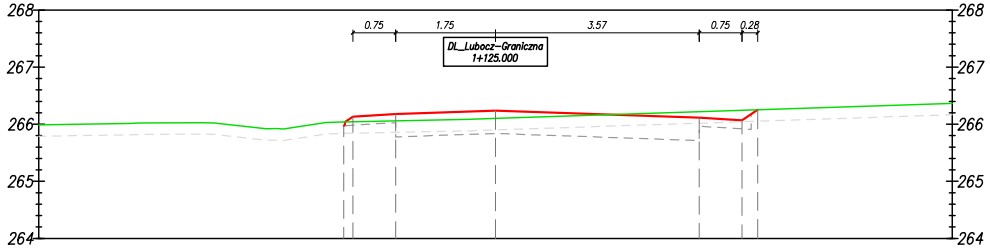
268
267
266
265
264
0.75
1.75
3.57
0.75
0.28
DL_Lubocz–Graniczna
1+125.000

Odsunięcia od osi	-8.00	-2.66	-2.50	-1.75	0.00	3.57	4.32	4.59	8.00
Rzędne drogi		265.97	266.13	266.18	266.24	266.11	266.07	266.25	
Rzędne terenu	265.99	266.04	266.04	266.06	266.10	266.22	266.24	266.25	266.37

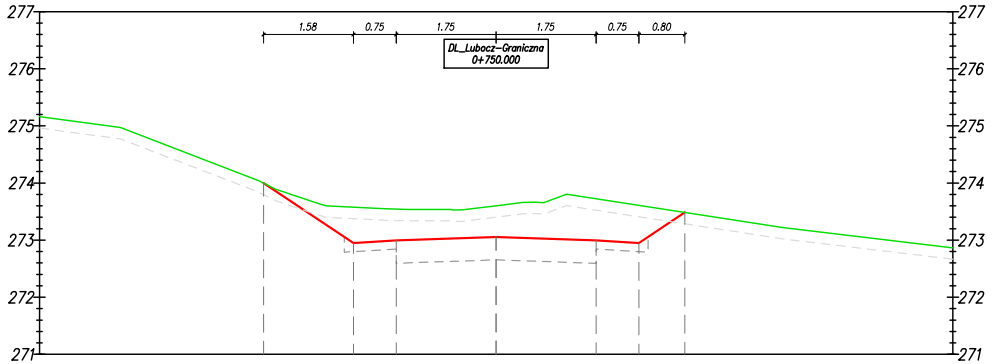
277
276
275
274
273
272
271
1.58
0.75
1.75
1.75
0.75
0.80
DL_Lubocz–Graniczna
0+750.000

Odsunięcia od osi	-8.00	-4.08	-2.50	-1.75	0.00	1.75	2.50	3.30	8.00
Rzędne drogi		274.00	272.95	272.99	273.06	272.99	272.95	273.49	
Rzędne terenu	275.16	274.00	273.58	273.54	273.60	273.72	273.61	273.49	272.87

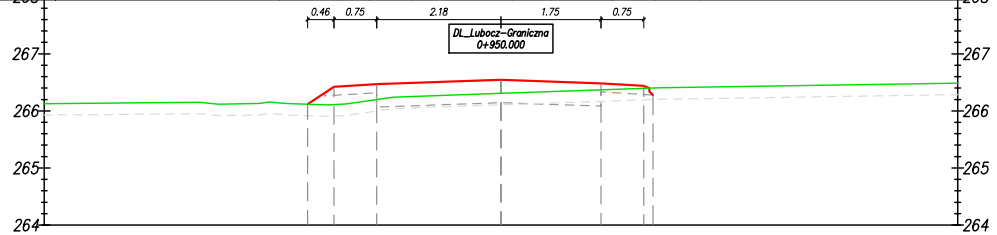
268
267
266
265
264
0.46
0.75
2.18
1.75
0.75
DL_Lubocz–Graniczna
0+950.000

Odsunięcia od osi	-8.00	-3.39	-2.93	-2.18	0.00	1.75	2.50	2.66	8.00
Rzędne drogi		266.12	266.42	266.47	266.54	266.48	266.44	266.28	
Rzędne terenu	266.13	266.12	266.11	266.20	266.31	266.37	266.39	266.40	266.48

Legenda:

- ── – *teren istniejący*
- - - – *poziom po ściągnięciu humusu*
- ── – *poziom góry konstrukcji*
- - - – *poziom dołu konstrukcji*

JEDNOSTKA PROJEKTOWA:
CURSUS PROJEKT Marcin Ludwig
ul. Spokojna 14, 44-171 Pławniowice
tel. +48 602 555 630 NIP: 756-153-85-22 Regon: 241085395
www.cursusprojekt.pl mail: biuro@cursusprojekt.pl

INWESTOR:
PGL LP NADLEŚNICTWO ŚWIERKLANIEC
Ul. Oświęcimska 19, 42-622 ŚWIERKLANIEC
tel. +48 32 284 48 86, +48 32 284 48 68
http://www.swierklaniec.katowice.lasy.gov.pl e-mail: swierklaniec@katowice.lasy.gov.pl

LOKALIZACJA INWESTYCJI: **PGL LP NADLEŚNICTWO ŚWIERKLANIEC, LEŚNICTWO MIKOŁESKA**
Województwo śląskie, powiat tarnogórski, jedn. ewid. 241308_2 Gmina Tworóg, obręb 0005 Mikołeska, dz. ewid. nr 14, 45
Powiat lubliniecki, jedn. ewid. 240706_2 Gmina Koszęcin, obręb 0001 Brusiek, dz. ewid. 625

PRZEDSIĘWZIĘCIE:
BUDOWA DROGI LEŚNEJ, DROGA MIKOŁESKA - LUBOCZ GRANICZNA

STADIUM: PROJEKT TECHNICZNY
BRANŻA: DROGOWA
NR PROJEKTU: 07-2025

PODSTAWA OPR.: Umowa nr S.771/P2/2025 z dnia 29 kwietnia 2025r
TYTUŁ RYSUNKU: PRZEKROJE POPRZECZNE
NR RYS. 5.2

FUNKCJA:	IMIĘ I NAZWISKO:	BRANŻA:	NR UPR:	PODPIS:
PROJEKTANT	MGR INŻ. MARCIN LUDWIG	DROGI	SLK/2515/POOD/09	
SPRAWDZAJĄCY	MGR INŻ. MARCIN BERA	DROGI	MAP/0245/POOD/09	

SKALA: 1:100
DATA: PAŹDZIERNIK 2025