

Číslo vyjadrenia: 6611828863
Cena: 13.9 Euro
A.DOM, spol. s r.o.
Ing. arch. Katarína Viskupičová
Horné Bašty 2
917 01 Trnava

Vyjadrenie k existencii telekomunikačných vedení a rádiových zariadení a všeobecné podmienky ochrany sietí spoločností Slovak Telekom, a.s. a DIGI SLOVAKIA, s.r.o.*

Podľa § 66 ods. 6 zákona č. 351/2011 Z. z. o elektronických komunikáciách, pre účely územného
a stavebného konania a v zmysle ďalších právnych predpisov.

Vydané pre:

Stavebník	A.DOM, spol. s r.o. Ing. arch. Katarína Viskupičová	
Záujmové územie	Názov stavby	„Rodinný dom s dvoma bytovými jednotkami – vytvorenie podmienok pre deinštitucionalizáciu domova
	Dôvod žiadosti	Stavebné povolenie
	Účel stavby	Stavba/rekonštrukcia rodinného domu
	Katastrálne územie	Mníchova Lehota
	Parcelné číslo	297/1, 298,

Číslo vyjadrenia:
6611828863

Platnosť vyjadrenia do:
09.04.2019

Dátum vydania:
09.10.2018

Žiadateľ vo svojej žiadosti vyznačil záujmové územie a vyplnil všetky potrebné údaje pre vydanie vyjadrenia
o existencii telekomunikačných vedení a rádiových zariadení (ďalej len Vyjadrenie). Žiadateľ zodpovedá za
správnosť a úplnosť vyplnenej žiadosti a zároveň za to, že uvedené parcelné čísla zodpovedajú
vyznačenému záujmovému územiu v mape zobrazenej nižšie (ďalej len polygón).

Na základe Vašej žiadosti o vyjadrenie Vám Slovak Telekom, a.s. dáva nasledovné stanovisko pre
vyznačené záujmové územie.

Dôjde do styku

so sieťami elektronických komunikácií (ďalej len SEK) spoločností Slovak Telekom, a.s. a/alebo DIGI
SLOVAKIA, s.r.o.

- Existujúce zariadenia sú chránené ochranným pásmom (§68 zákona č. 351/2011 Z. z.) a zároveň je
potrebné dodržať ustanovenie §65 zákona č. 351/2011 Z. z. o ochrane proti rušeniu.
- Vyjadrenie stráca platnosť uplynutím doby platnosti uvedenej vyššie vo vyjadrení, v prípade zmeny
vyznačeného polygónu, dôvodu žiadosti, účelu žiadosti, v prípade ak uvedené parcelné číslo v žiadosti
nezodpovedá vyznačenému polygónu alebo ak si stavebník nesplní povinnosť podľa bodu 3.
- Stavebník alebo ním poverená osoba je povinná v prípade ak zistil, že jeho zámer, pre ktorý podal
uvedenú žiadosť je v kolízii so SEK Slovak Telekom, a.s. a/alebo DIGI SLOVAKIA, s.r.o. alebo zasahuje do
ochranného pásma týchto sietí (najneskôr pred spracovaním projektovej dokumentácie stavby), vyzvať
spoločnosť Slovak Telekom, a.s. na stanovenie konkrétnych podmienok ochrany alebo preloženia SEK
prostredníctvom zamestnanca spoločnosti povereného správou sietí:

* Spoločnosť DIGI SLOVAKIA, s.r.o., Röntgenova 26, 851 01 Bratislava, IČO: 35 701 722, spoločnosť s ručením obmedzeným
zapísaná v Obchodnom registri Okresného súdu Bratislava I, oddiel Sro, vložka č. 24813/B poverila spoločnosť Slovak Telekom, a.s.
na vydávanie vyjadrení podľa § 66 ods. 6 zákona č. 351/2011 Z.z. vo vzťahu k verejnej elektronickej komunikačnej sieti spoločnosti
DIGI SLOVAKIA, s.r.o., na komunikáciu so žiadateľmi a na vytyčovanie vedení verejnej elektronickej komunikačnej sieti
spoločnosti DIGI SLOVAKIA, s.r.o. na povrchu terénu.

František Chupáč, frantisek.chupac@telekom.sk, +421 32 6521289

4. V zmysle § 66 ods. 7 zákona č. 351/2011 Z.z. o elektronických komunikáciách sa do projektu stavby musí zakresliť priebeh všetkých zariadení v mieste stavby. Za splnenie tejto povinnosti zodpovedá projektant.

5. Zároveň upozorňujeme stavebníka, že v zmysle §66 ods. 10 zákona č. 351/2011 Z.z. je potrebné uzavrieť dohodu o podmienkach prekládky telekomunikačných vedení s vlastníkom dotknutých SEK.. Bez uzavretia dohody nie je možné preložiť zrealizovať prekládku SEK.

6. Upozorňujeme žiadateľa, že v textovej časti vykonávacieho projektu musí figurovať podmienka spoločnosti Slovak Telekom, a.s. a DIGI SLOVAKIA, s.r.o. o zákaze zriaďovania skládok materiálu a zriaďovania stavebných dvorov počas výstavby na existujúcich podzemných kábloch a projektovaných trasách prekládok podzemných telekomunikačných vedení a zariadení.

7. V prípade ak na Vami definovanom území v žiadosti o vyjadrenie sa nachádza nadzemná telekomunikačná sieť, ktorá je vo vlastníctve Slovak Telekom, a.s. a/alebo DIGI SLOVAKIA, s.r.o., je potrebné zo strany žiadateľa zabezpečiť nadzemnú sieť proti poškodeniu alebo narušeniu ochranného pásma.

8. Nedodržanie vyššie uvedených podmienok ochrany zariadení je porušením povinností podľa § 68 zákona č. 351/2011 Z.z. o elektronických komunikáciách v platnom znení.

9. V prípade, že žiadateľ bude so zemnými prácami alebo činnosťou z akýchkoľvek dôvodov pokračovať po tom, ako vydané vyjadrenie stratí platnosť, je povinný zastaviť zemné práce a požiadať o nové vyjadrenie.

Pred realizáciou výkopových prác je stavebník povinný požiadať o vytýčenie polohy SEK spoločností Slovak Telekom, a.s. a DIGI SLOVAKIA, s.r.o. na povrchu terénu. Vzhľadom k tomu, že na Vašom záujmovom území sa môžu nachádzať zariadenia iných prevádzkovateľov, ako sú napr. rádiové zariadenia, rádiové trasy, televízne káblkové rozvody, týmto upozorňujeme žiadateľa na povinnosť vyžiadať si obdobné vyjadrenie od prevádzkovateľov týchto zariadení.

10. Vytýčenie polohy SEK spoločností Slovak Telekom a.s. a DIGI SLOVAKIA, s.r.o. na povrchu terénu vykoná Slovak Telekom, a.s. základe objednávky zadanej cez internetovú aplikáciu na stránke:

Vytýčenie bude zrealizované do troch týždňov od podania objednávky.

11. Stavebník alebo ním poverená osoba je povinná bez ohľadu na vyššie uvedené body dodržať pri svojej činnosti aj Všeobecné podmienky ochrany SEK, ktoré tvoria prílohu tohto vyjadrenia.

12. Žiadateľ môže vyjadrenie použiť iba pre účel, pre ktorý mu bolo vystavené. Okrem použitia pre účel konaní podľa stavebného zákona a následnej realizácie výstavby, žiadateľ nie je oprávnený poskytnuté informácie a dáta ďalej rozširovať, prenajímať alebo využívať bez súhlasu spoločnosti Slovak Telekom, a.s.

13. Žiadateľa zároveň upozorňujeme, že v prípade ak plánuje napojiť nehnuteľnosť na verejnú elektronickú komunikačnú sieť úložným vedením, je potrebné do projektu pre územné rozhodnutie doplniť aj telekomunikačnú prípojku.

14. Poskytovateľ negarantuje geodetickú presnosť poskytnutých dát, Poskytnutie dát v elektronickej forme nezbavuje žiadateľa povinností požiadať o vytýčenie.

15. Prílohy k vyjadreniu:

- Všeobecné podmienky ochrany SEK
- Situačný výkres obsahujúci záujmové územie žiadateľa

Dôležité upozornenie: Od 1.1.2017: V § 67e ods. 1 zákona č. 351/2011 Z. z. o elektronických komunikáciách sa zavádza povinnosť, aby všetky novopostavené budovy a budovy, ktoré prechádzajú stavebnými úpravami vnútorných rozvodov, na ktorých uskutočnenie je potrebné stavebné povolenie, boli vybavené vysokorychlostnou fyzickou infraštruktúrou v budove a prístupovým bodom k nej.

za prevádzkovateľa SEK

Všeobecné podmienky ochrany SEK

1. V prípade, že zámer stavebníka, pre ktorý podal uvedenú žiadosť, je v kolízii so SEK Slovak Telekom, a.s. a/alebo DIGI SLOVAKIA, s.r.o. alebo zasahuje do ochranného pásma týchto sietí, je stavebník po konzultácii so zamestnancom Slovak Telekom, a.s. povinný zabezpečiť:

- Ochranu alebo preloženie sietí v zmysle konkrétnych podmienok určených zamestnancom Slovak Telekom, a.s.
- Vypracovanie projektovej dokumentácie v prípade potreby premiestnenia telekomunikačného vedenia
- Odsúhlasenie projektovej dokumentácie v prípade potreby premiestnenia telekomunikačného vedenia

V lokalite predmetu Vašej žiadosti je oprávnený vykonávať práce súvisiace s preložením sietí (alebo vybudovaním telekomunikačnej prípojky) iba zmluvný partner:

Ladislav Hrádil, hradil@suptel.sk, 0907 777474

UPOZORNENIE: V káblovej ryhe sa môže nachádzať viac zariadení (káble, potrubia) s rôznou funkčnosťou.

2. Pri akýchkoľvek prácach, ktorými môžu byť ohrozené alebo poškodené zariadenia, je žiadateľ povinný vykonať všetky objektívne účinné ochranné opatrenia tým, že zabezpečí:

- Pred začatím zemných prác vytýčenie a vyznačenie polohy zariadení priamo na povrchu terénu,
- Preukázateľné oboznámenie zamestnancov, ktorí budú vykonávať zemné práce, s vytýčenou a vyznačenou polohou tohto zariadenia a tiež s podmienkami, ktoré boli na jeho ochranu stanovené
- Upozornenie zamestnancov vykonávajúcich zemné práce na možnú polohovú odchýlku ± 30 cm skutočného uloženia vedenia alebo zariadenia od vyznačenej polohy na povrchu terénu
- Upozornenie zamestnancov, aby pri prácach v miestach výskytu vedení a zariadení pracovali s najväčšou opatnosťou a bezpodmienečne nepoužívali nevhodné náradie (napr. hĺbiace stroje)
- Aby boli odkryté zariadenia riadne zabezpečené proti akémukoľvek ohrozeniu, krádeži a poškodeniu vo vzdialenosti 1,5 m na každú stranu od vyznačenej polohy zariadenia
- Zhutnenie zemin pod káblami pred jeho zakrytím (zasypaním)
- Bezodkladné oznámenie každého poškodenia zariadenia na telefónne číslo 0800123777
- Overenie výškového uloženia zariadenia ručnými sondami (z dôvodu, že spoločnosť Slovak Telekom, a.s. a DIGI SLOVAKIA, s.r.o. nezodpovedajú za zmeny priestorového uloženia zariadenia vykonané bez ich vedomia)

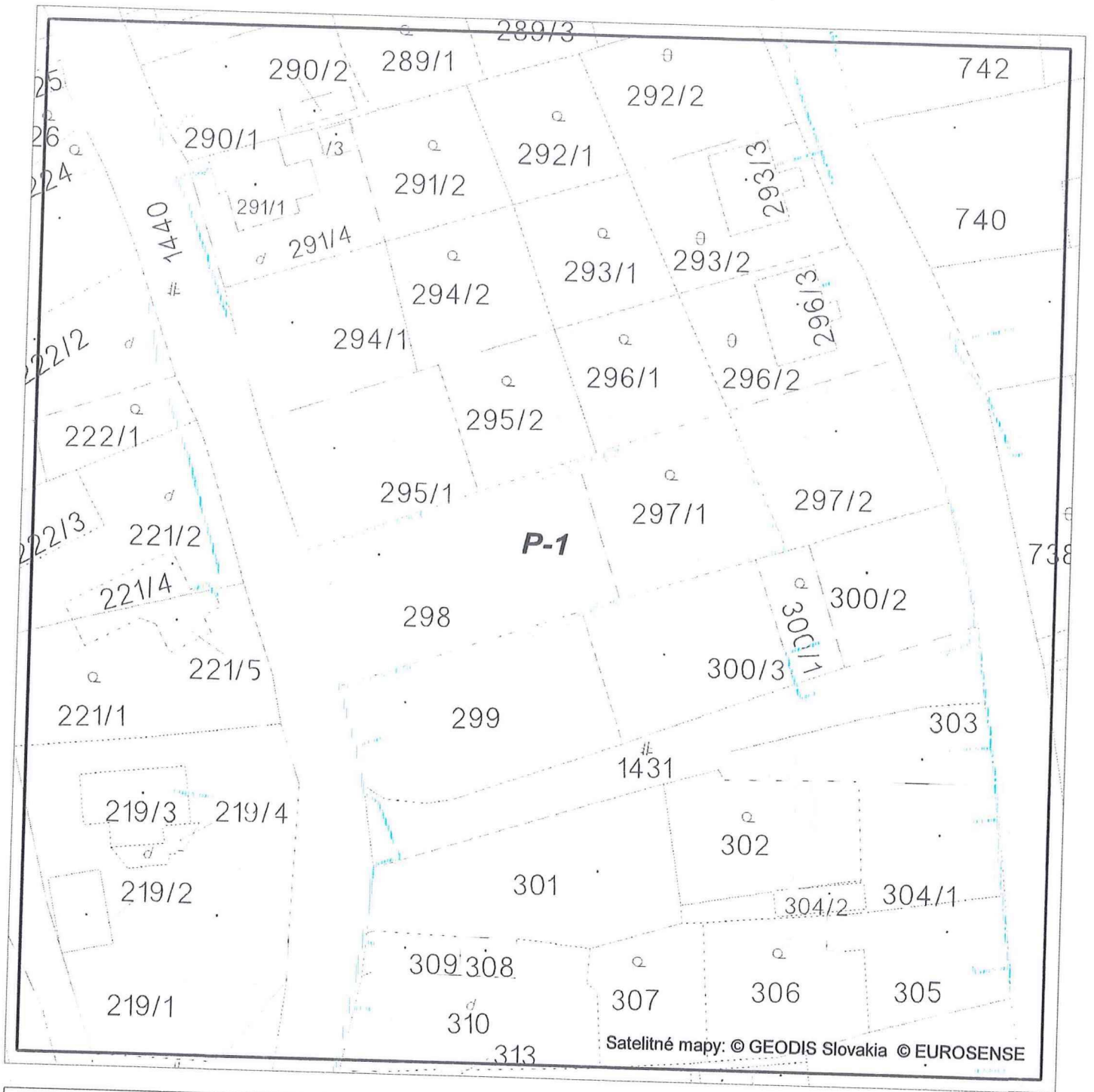
UPOZORNENIE: V prípade, že počas výstavby je potrebné zvýšiť, alebo znížiť krytie tel. káblov je toto možné vykonať len so súhlasom povereného zamestnanca ST.

3. V prípade požiadavky napojenia lokality, resp. objektu, na VSST (verejná sieť ST) je potrebné si podať žiadosť o určenie bodu napojenia, (www.telekom.sk).

4. Žiadame dodržať platné predpisy podľa STN 73 6005 pre priestorovú úpravu vedení v plnom rozsahu.

Platí iba s číslom vyjadrenia 6611828863 .
Zakreslené polohy zariadení v prílohe sú iba informatívne.

Situačný výkres - list P-1



Satelitné mapy: © GEODIS Slovakia © EUROSENSE

Slovak Telekom, a. s., Bajkalská 28, 817 62 Bratislava
číslo účtu: 2940223/7500
IČO/IČO DPH: 35 763 469/SK2020273893
Obchodný register Okresného súdu BA I, Sa 2081/B

✓

MINISTERSTVO OBRANY SLOVENSKEJ REPUBLIKY
Agentúra správy majetku
Kutuzovova 8
832 47 Bratislava

Bratislava, 10. októbra 2018

2MV stav, spol. s r.o., - Mgr. Miloš Viskupič
Na Vinohrady 27
911 05 Trenčín

Váš list číslo/zo dňa
0902674163 9.10.2018

Naše číslo
ASM – 50 – 2707/2018

Vybavuje / ☎
Mgr. Kováčová /0960327573
helena.kovacova@mod.gov.sk

Vec : Mníchova Lehota, stavba rodinný dom na pozemku p. č. 397/1 a 298
- vyjadrenie

V zmysle zákonného ustanovenia § 7 zákona č. 319/2002 Z. z. o obrane Slovenskej republiky v znení neskorších predpisov a § 125 zákona č. 50/1976 Zb. o územnom plánovaní a stavebnom poriadku (stavebný zákon) v znení neskorších predpisov a ako odborná zložka oprávnená v predmetnej veci vydať stanovisko za Ministerstvo obrany SR Vám oznamujeme výsledok posudzovacieho konania z hľadiska záujmov obrany štátu.

S realizáciou akcie podľa predloženej dokumentácie

s ú h l a s í m e

pri splnení nižšie uvedených podmienok. Investor /projektant/ je povinný informovať o týchto podmienkach príslušný územný orgán a stavebný úrad.

Spojovacie káble ani iné inžinierske siete vo vlastníctve vojenskej správy nie sú v priestore stavby evidované.

Vyjadrenie platí za predpokladu, že nedôjde ku zmenám v hlavných parametroch stavby (situovanie, zvýšenie objektov, rozsah a pod.).

Vyjadrenie platí dva roky a to súčasne pre všetky ďalšie stupne projektu i pre všetky ďalšie konania. Na jeho základe je možné vydať územné i vodohospodárske rozhodnutie a stavebné povolenie. Investor (projektant) je povinný doručiť ho v odpise všetkým ďalším orgánom a organizáciám, ktoré budú na akcii zainteresované, aby sa zabránilo ďalšiemu prerokovaniu.

Z predloženej dokumentácie si vojenská správa ponechala pre služobnú potrebu : 1

Podmienky : -


Ing. Ivan IŠTVÁNFFY EUR ING
riaditeľ

Prílohy : 1zv.



Naše číslo: KPUTN-2018/18653-2/75191
Vybavuje/kontakt: Mgr. Nipčová, PhD. / 032/2451821
Trenčín: 21.09.2018

VEC: **„Rodinný dom s dvoma bytovými jednotkami - vytvorenie podmienok pre deinštitucionalizáciu domova sociálnych služieb Adamovské Kochanovce“ parc. č. KN-C 297/1 a 298, k. ú. Mníchova Lehota - záväzné stanovisko**

Krajský pamiatkový úrad Trenčín (ďalej „KPÚ Trenčín“) je podľa § 3 písm. c) a § 9 ods. 5 zákona č. 49/2002 Z. z. o ochrane pamiatkového fondu v znení neskorších predpisov (ďalej „pamiatkový zákon“) príslušný orgán štátnej správy na úseku ochrany pamiatkového fondu a podľa § 11 ods. 2 písm. d) pamiatkového zákona vydáva záväzné stanoviská.

KPÚ Trenčín v súlade s § 41 ods. 4 pamiatkového zákona na základe žiadosti: Mgr. Miloš Viskupič v zastúpení investora: A. DOM, spol. s r.o. doručenej dňa 14.09.2018 o vyjadrenie k projektovej dokumentácii pre územné rozhodnutie podľa § 30 ods. 4 pamiatkového zákona vydáva nasledujúce

záväzné stanovisko

k stavbe: **„Rodinný dom s dvoma bytovými jednotkami - vytvorenie podmienok pre deinštitucionalizáciu domova sociálnych služieb Adamovské Kochanovce“ parc. č. KN-C 297/1 a 298, k. ú. Mníchova Lehota** a určuje tieto podmienky:

1. **Termín začatia zemných prác súvisiacich s predmetnou stavbou požadujeme písomne ohlásiť najmenej s týždenným predstihom KPÚ Trenčín s uvedením kontaktu na osobu zodpovednú za realizáciu stavby (zemných prác).** Tlačivo oznámenia je k dispozícii na internetovej adrese: <https://www.pamiatky.sk/sk/page/na-stiahnutie>
2. Podľa § 40 ods. 2 a 3 pamiatkového zákona a § 127 zákona č. 50/1976 Zb. o územnom plánovaní a stavebnom poriadku v znení neskorších predpisov (ďalej „stavebný zákon“) v prípade zistenia, resp. narušenia archeologických nálezov počas stavby musí **nálezca alebo osoba zodpovedná za vykonávanie prác ohlásiť nález KPÚ Trenčín** priamo alebo prostredníctvom obce. Oznámenie o náleze je povinný urobiť nálezca **najneskôr na druhý pracovný deň po jeho nájdení**. Nález sa musí ponechať bez zmeny až do obhliadky krajským pamiatkovým úradom alebo ním poverenou odbornou spôsobilou osobou, najmenej však tri pracovné dni odo dňa oznámenia nálezu. Do obhliadky krajským pamiatkovým úradom je nálezca povinný vykonať všetky nevyhnutné opatrenia na záchranu nálezu, najmä zabezpečiť ho proti poškodeniu, znehodnoteniu, zničeniu a odcudzeniu. Archeologický nález môže vyzdvihnúť a premiestniť z pôvodného miesta a z nálezových súvislostí iba oprávnená osoba podľa prvej vety metódami archeologického výskumu. Ak archeologický nález vyzdvihne oprávnená osoba podľa prvej vety, je povinná krajskému pamiatkovému úradu predložiť najneskôr do desiatich dní od vyzdvihnutia nálezu správu o náhodnom archeologickom náleze; správa o náhodnom archeologickom náleze obsahuje informácie o lokalizácii nálezu, metodike odkryvu, rámcovom datovaní a fotodokumentáciu nálezovej situácie.

KPÚ Trenčín **vykonáva pamiatkový dohľad formou obhliadky výkopov stavby v období od zahájenia zemných prác až po ich ukončenie.**

KPÚ Trenčín toto záväzné stanovisko vydal z hľadiska záujmov chránených pamiatkovým zákonom a je záväzným stanoviskom podľa stavebného zákona. **Platí pre územné a stavebné konanie stavby.** Toto záväzné stanovisko nenahrádza vyjadrenia iných orgánov štátnej správy a územnej samosprávy. V súlade s § 44a pamiatkového zákona záväzné stanovisko podľa § 30 ods. 4 pamiatkového zákona po uplynutí troch rokov odo dňa jeho vydania stráca platnosť, ak nedošlo k jeho použitiu na účel, na ktorý je určené.

Krajský pamiatkový úrad Trenčín
K číslnej stanici 7282/20A
911 01 Trenčín


PhDr. Eva G a z d í k o v á
riaditeľka
KPÚ Trenčín

Na vedomie

Mgr. Miloš Viskupič, Na Vinohrady 27, 911 05 Trenčín

Doručí sa

Obec Mníchova Lehota, Obecný úrad, Mníchova Lehota 90, 913 21 Mníchova Lehota

OBEC MNÍCHOVA LEHOTA

913 21 Mníchova Lehota, Mníchova Lehota č.90

2MV stav, spol.s.r.o.
Mgr. Miloš Viskupič
Na Vinohrady 27
911 05 Trenčín

Váš list číslo/zo dňa	Naše číslo	Vybavuje	Mníchova Lehota
849/272/2018/zo dňa 14.9.2018	MNL SÚ 851/272/2018	Ing. Mariana Tomečková	17.9. 2018

Vec: Žiadosť o záväzné stanovisko k PD pre územné rozhodnutie stavby – stanovisko obce

Obec Mníchova Lehota ako príslušný stavebný úrad podľa § 117 ods. 1 zák.č. 50/1976 Zb. o územnom plánovaní a stavebnom poriadku (ďalej len stavebný zákon) v znení neskorších predpisov **nemá pripomienky** k umiestneniu stavby „**Rodinný dom s dvoma bytovými jednotkami – vytvorenie podmienok pre deinštitucionalizáciu domova sociálnych služieb Adamovské Kochanovce v obci Mníchova Lehota**“, k.ú. Mníchova Lehota na pozemkoch CKN parc.č. 297/1, 298 pre investora Trenčiansky samosprávny kraj, so sídlom K dolnej stanici 7282/20A, 911 01 Trenčín.

Pozemky parc.č. 297/1, 298 (CKN), k.ú. Mníchova Lehota sú v zmysle schváleného územného plánu obce Mníchova Lehota, schváleného Obecným zastupiteľstvom dňa 26.11. 2010 pod uznesením č. 8/2010 a v súlade s doplnkom č.1, schváleného Obecným zastupiteľstvom dňa 28.10.2016 pod uznesením č. 314/2016 **určené na zastavanie rodinnými domami** . Táto lokalita je v územnom pláne definovaná ako lokalita A1 – Obytné územie s prevahou pôvodnej zástavby.

Pri spracovaní projektovej dokumentácie Vás žiadame o dodržanie regulatív schváleného územného plánu obce Mníchova Lehota.

Obec Mníchova Lehota ako príslušný stavebný úrad podľa § 117 ods. 1 zák.č. 50/1976 Zb. o územnom plánovaní a stavebnom poriadku (ďalej len stavebný zákon) v znení neskorších predpisov v súlade s ustanovením § 39a ods. 4 nespoj územné konanie o umiestnení stavby so stavebným konaním, pretože sa nejedná o jednoduchú stavbu.

Stanovisko je vydávané na základe žiadosti Ing.arch. Kataríny Viskupičovej , Školská 12, 919 25 Šúrovce, ako konateľky projekčnej kancelárie firmy A.DOM SPOL. s.r.o., poverenej na základe zmluvy o dielo objednávateľom: Trenčiansky samosprávny kraj, so sídlom K dolnej stanici 7282/20A, 911 01 Trenčín v zastúpení na výkon inžinierskych činností 2MV stav, spol.s.r.o., Mgr. Miloš Viskupič, Na Vinohrady 27, 911 05 Trenčín pre Okresný úrad, pozemkový a lesný odbor, 911 01 Trenčín, Hviezdoslavova 3.
S pozdravom

OBEC
MNÍCHOVA LEHOTA
913 21 Trenčianska Turná
IČO: 311 774

Mgr. Jozef Kováč
starosta obce
Mníchova Lehota

Regionálny úrad verejného zdravotníctva

so sídlom v Trenčíne, ul. Nemocničná 4, PSČ 911 01

☎ :032-6509516

Fax: 032-6521997

e-mail : tn.bustinova@uvzsr.sk

IČO: 00610968

číslo B/2018/03930-002/H6

Trenčín, 01.10.2018

Vybavuje : Ing. J. Bustinová, MPH

Z Á V Ä Z N É S T A N O V I S K O

Regionálny úrad verejného zdravotníctva so sídlom v Trenčíne ako správny orgán príslušný podľa § 3 ods. 1 písm. c) v spojení s prílohou č.1 a § 6 ods. 3 písm. g) zákona č. 355/2007 Z.z. o ochrane, podpore a rozvoji verejného zdravia a o zmene a doplnení niektorých zákonov v znení zmien a doplnkov (ďalej len „zákon č. 355/2007 Z. z.“) vo veci posúdenia návrhu žiadateľa Trenčiansky samosprávny kraj, K dolnej stanici 7282/20A, 911 01 Trenčín v zastúpení splnomocneného 2MV stav, spol. s r.o., Na Vinohrady 678/27, 911 05 Trenčín, IČO: 47 920 467, k návrhu na územné konanie „Vytvorenie podmienok pre deinštitucionalizáciu DSS Adamovské Kochanovce - Rodinný dom s dvoma bytovými jednotkami, Mníchova Lehota“, podľa § 6 ods. 3 písm. g) a § 13 ods. 3 písm. b) zákona č. 355/2007 Z.z. vydáva toto

záväzné stanovisko:

S ú h l a s í s a s návrhom žiadateľa Trenčiansky samosprávny kraj, K dolnej stanici 7282/20A, 911 01 Trenčín v zastúpení splnomocneného 2MV stav, spol. s r.o., Na Vinohrady 678/27, 911 05 Trenčín, IČO: 47 920 467, zo dňa 17.09.2018, podľa § 13 ods. 3 písm. b) zákona č. 355/2007 Z.z, vo veci návrhu na územné konanie „Vytvorenie podmienok pre deinštitucionalizáciu DSS Adamovské Kochanovce - Rodinný dom s dvoma bytovými jednotkami, Mníchova Lehota“.

Žiadateľ, Trenčiansky samosprávny kraj, K dolnej stanici 7282/20A, 911 01 Trenčín v zastúpení splnomocneného 2MV stav, spol. s r.o., Na Vinohrady 678/27, 911 05 Trenčín, IČO: 47 920 467, požiadal o vydanie záväzného stanoviska k návrhu na územné konanie „Vytvorenie podmienok pre deinštitucionalizáciu DSS Adamovské Kochanovce - Rodinný dom s dvoma bytovými jednotkami, Mníchova Lehota“.

Predložená projektová dokumentácia rieši umiestnenie rodinného domu s dvoma bytovými jednotkami na parc. č. 298 a 297/1 v k.ú. obce Mníchova Lehota. Rodinný dom pozostáva z jednopodlažného uličného krídla, v ktorom sa bude nachádzať bytová jednotka pre 6 klientov. V dvorovom dvojpodlažnom krídle bude na 1. NP umiestnené technické vybavenie objektu (miestnosť na upratovanie, denná miestnosť pre personál, zariadenie pre osobnú hygienu so sprchou, skladové priestory). Na 2. NP bude umiestnená ďalšia samostatná bytová jednotka, prístupná po schodoch a výt'ahom. Bezbariérovo riešené bytové jednotky obsahujú 4

izby (s možnosťou dodatočnej úpravy na 6 izieb), dve kúpeľne, vstupné zádverie, chodbu s priestorom pre odkladanie vozíkov, kuchyňu s jedálňou a obývaciu izbu. Ku každej bytovej jednotke je riešená krytá terasa. Objekt rodinného domu bude poskytovať ubytovanie spolu pre 12 klientov po 6 v každej bytovej jednotke. Objekt bude vybavený systémom riadeného vetrania. Vykurovanie je riešené tepelným čerpadlom. Rodinný dom bude napojený na verejný vodovod, kanalizáciu a elektro rozvody. Súčasťou stavby je 5 parkovacích miest, z toho 2 pre osoby s obmedzenou schopnosťou pohybu.

Navrhovateľ k svojej žiadosti predložil nasledovné doklady :

- Projektovú dokumentáciu.

Zároveň sa navrhovateľovi pripomína pri kolaudácii stavby preukázať :

- Právoplatné stavebné povolenie,
- Zápisnicu o odovzdaní a prevzatí stavby,
- Laboratórny rozbor vody z nových vodovodných rozvodov,
- Tlakové skúšky vodovodu, vodotesnosť kanalizácie.

Zároveň upozorňujem navrhovateľa, že podľa § 132 ods. 1 zák. č. 87/2018 Z.z. o radiačnej ochrane a o zmene a doplnení niektorých zákonov každý, kto projektuje alebo stavia bytovú budovu určenú na predaj alebo prenájom alebo nebytovú budovu určenú na poskytovanie služieb [(§ 130 ods. 1 písm. b) a c)], je povinný vykonať také preventívne opatrenia, aby objemová aktivita radónu vo vnútornom ovzduší budovy počas pobytu osôb v priemere za kalendárny rok neprekračovala referenčnú úroveň 300 Bq.m^{-3} za kalendárny rok.

Účastník konania je v zmysle § 4 ods. 1 písm. a) zákona NR SR č. 145/1995 Z.z. o správnych poplatkoch v platnom znení oslobodený od platenia správneho poplatku.

Doručí sa elektronicky s fikciou doručenia:

1. 2MV stav, spol. s r.o.
Na Vinohrady 678/27
911 05 Trenčín

Príloha : 1 x projekt

MUDr. Ľudmila Bučková, MPH
regionálna hygienička

OKRESNÉ RIADITEĽSTVO POLICAJNÉHO ZBORU V TRENČÍNE

Okresný dopravný inšpektorát v Trenčíne

Kvetná 7, 911 42 Trenčín

2MV stav, spol. s r.o.
Na Vinohrady 27
911 05 Trenčín

Váš list číslo/zo dňa

Naše číslo
ORPZ-TN-ODI-368-002/2018-ING

Vybavuje
mjr. Ing. Marián Ondrejec

Trenčín
28.09.2018

Vec

„Rodinný dom s dvoma bytovými jednotkami – vytvorenie podmienok pre deinštitucionalizáciu domova sociálnych služieb Adamovské Kochanovce“, Mníchova Lehota
– záväzné stanovisko pre účely územného a stavebného konania

Okresný dopravný inšpektorát Okresného riaditeľstva PZ v Trenčíne (ďalej len „ODI“), v zmysle § 2 ods. 1 písm. j) Zákona č. 171/1993 Z. z. o Policajnom v zbore v znení neskorších predpisov, Zákona č. 8/2009 Z. z. o cestnej premávke v platnom znení, Zákona č. 135/1961 Zb. o pozemných komunikáciách v platnom znení, posúdil Vašu žiadosť o stanovisko k výstavbe rodinného domu na parc. č. 297/1 a 298 v k. ú. obce Mníchová Lehota. Z hľadiska potrieb bezpečnosti a plynulosti cestnej premávky vydáva ODI pre potreby územného a stavebného konania k danej stavbe nasledovné vyjadrenie.

ODI s navrhovanou výstavbou rodinného domu pozostávajúceho z 2 bytových jednotiek a jeho dopravným napojením na príľahlú cestu III/1885 v intraviláne obce Mníchova Lehota súhlasí za podmienky dodržania nasledovných pripomienok:

1. Vytvorením 5 parkovacích miest na vlastnom pozemku investora považujeme riešenie potrieb statickej dopravy za dostatočne uspokojené.
2. Parametre dopravného napojenia musia spĺňať podmienky STN 73 6110 a STN 73 6102, pričom spevnená plocha pred rodinným domom musí umožňovať otáčanie osobných vozidiel tak, aby tieto vchádzali/vychádzali z/na príľahlú cestu jazdou vpred a nie cúvaním.
3. Stavebné úpravy chodníka (priečny a pozdĺžny sklon) v mieste dopravného napojenia musia rešpektovať podmienky STN 73 6110, pričom samotný spôsob dopravného napojenia požadujeme navrhnuť tak, aby nedochádzalo k predlžovaniu času potrebného na vjazd vozidiel na príľahlú cestu III/1885.
4. Upozorňujeme na potrebu zabezpečenia dostatočných rozľadových pomerov pri výjazde z areálového parkoviska na príľahlú miestnu komunikáciu a to vhodne zvoleným spôsobom oplotenia, jeho vzdialenosťou od príľahlého okraja cesty, ako aj odstránením všetkých nežiadúcich objektov nachádzajúcich v uvažovanom rozľadovom poli vodiča.
5. V prípade zásahu stavby do príľahlej miestnej komunikácie požadujeme projekt dočasného dopravného značenia predložiť na odsúhlasenie ODI najneskôr 30 dní pred začatím stavebných



- prác, pričom presný termín realizácie je potrebné dohodnúť s ODI a príslušným cestným správnym orgánom.
6. ODI požaduje prizvanie svojho zástupcu ku kontrole správnosti umiestnenia a realizácie dopravného značenia a ku kolaudácii stavby.

ODI si vyhradzuje právo na zmeny svojho záväzného stanoviska a stanoviť dodatočné podmienky alebo uložené zmeniť, v prípade pokiaľ to budú vyžadovať naliehavé okolnosti bezpečnosti a plynulosti cestnej premávky, ako aj v prípade dôležitého verejného záujmu.

Na vedomie

Okresný úrad Trenčín, Odbor CDaPK
Obec Mníchova Lehota



pplk. Mgr. Ivan Marko
riaditeľ



2MV stav, spol. s r. o.
Na vinohrady 678/27
911 05 Trenčín

Váš list číslo/zo dňa

Naše číslo

OU-TN-OSZP3-2018/027785-002

Vybavuje/linka

Mgr. Hajašová/032-7411671

Trenčín

08. 10. 2018

Vec

**„VYTVORENIE PODMIENOK PRE DEINŠTITUCIONALIZÁCIU DSS ADAMOVSKÉ
KOCHANOVCE“ RODINNÝ DOM S 2 BYTOVÝMI JEDNOTKAMI, MNÍCHOVA LEHOTA**
- vyjadrenie

Dňa 27. septembra 2018 bola doručená na Okresný úrad Trenčín, odbor starostlivosti o životné prostredie, oddelenie ochrany prírody a vybraných zložiek životného prostredia žiadosť o vyjadrenie k projektu pre územné rozhodnutie od spoločnosti 2 MV stav, spol. s r. o., Na vinohrady 27, Trenčín, v zastúpení konateľa Mgr. Miloša Viskupiča, na stavbu „VYTVORENIE PODMIENOK PRE DEINŠTITUCIONALIZÁCIU DSS ADAMOVSKÉ KOCHANOVCE“ RODINNÝ DOM S 2 BYTOVÝMI JEDNOTKAMI, MNÍCHOVA LEHOTA. Investorom stavby je Trenčiansky samosprávny kraj, so sídlom K dolnej stanici 7282/20A, Trenčín (IČO: 36126624).

Okresný úrad Trenčín, odbor starostlivosti o životné prostredie, oddelenie ochrany prírody a vybraných zložiek životného prostredia ako vecne a miestne príslušný orgán štátnej správy v odpadovom hospodárstve v zmysle § 1 a § 5 zákona 525/2003 Z. z. o štátnej správe starostlivosti o životné prostredie a o zmene a doplnení niektorých zákonov v znení neskorších predpisov, podľa § 108 písmeno m) zákona 79/2015 Z. z. o odpadoch a o zmene a doplnení niektorých zákonov v znení neskorších predpisov (ďalej *zákon o odpadoch*) vydáva

vyjadrenie

podľa § 99 ods. 1 písmeno b) bod 1 *zákon o odpadoch* k projektovej dokumentácii pre územné rozhodnutie stavby „VYTVORENIE PODMIENOK PRE DEINŠTITUCIONALIZÁCIU DSS ADAMOVSKÉ KOCHANOVCE“ RODINNÝ DOM S 2 BYTOVÝMI JEDNOTKAMI, MNÍCHOVA LEHOTA, generálny projektant stavby je A.DOM, spol. s r.o., Horné Bašty č. 2, Trnava, autor projektu Ing. arch. Katarína Viskupičová, 07/2018.

Na základe zmluvy o dielo medzi konateľom firmy A.DOM, spol. s r.o., Horné Bašty č. 2, Trnava Ing. arch. Katarínou Viskupičovou, bytom Školská 12, Šútovce a objednávateľom

Telefón

+421/961 299 671

+421/32/7411 671

Fax

+421/961 299 699

+421/32/7411 699

E-mail

oszp.tn@minv.sk

Internet

www.minv.sk/?okresny-urad-trencin

IČO

00151866

Trenčianskym samosprávnym krajom, so sídlom K dolnej stanici 7282/20A, Trenčín (IČO: 36126624) na výkon inžinierskej činnosti pre stavbu: „VYTVORENIE PODMIENOK PRE DEINŠTITUCIONALIZÁCIU DSS ADAMOVSKE KOCHANOVCE“ RODINNÝ DOM S 2 BYTOVÝMI JEDNOTKAMI, MNÍCHOVA LEHOTA na parcele č. 297/1 a 298 k. ú. Mníchova Lehota, splnomocňuje A.DOM, spol. s r. o. Trnava v z. Ing. arch. Katarínou Viskupičovou spoločnosť 2MV stav, spol. s r. o. Trenčín (IČO: 47920467) v z. konateľa Mgr. Miloša Viskupiča na výkon inžinierskej činnosti v rozsahu územného a stavebného konania pre hore uvedenú stavu.

Pozemok určený na výstavbu rodinného domu s 2 bytovými jednotkami sa nachádza v katastrálnom území obce Mníchova Lehota, na parcele číslo 297/1 a 298, predmetom projektovej dokumentácie je výstavba objektu s dvomi samostatnými bytovými jednotkami, potrebnou vybavenosťou a spoločným dvorom tak, aby tvorili objekt rodinného typu – rodinný dom. Objekt rodinného domu bude poskytovať ubytovanie spolu pre 12 klientov po 6 v každej bytovej jednotke. Cieľom projektu je začlenenie klientov domova sociálnych služieb do bežného života a zabezpečiť okrem iného sociálnu a pracovnú integráciu.

Počas realizácie stavby sa predpokladá vznik odpadov kategórie „O“ – ostatný odpad a kategórie „N“ – nebezpečný odpad v zmysle Vyhlášky Ministerstva životného prostredia číslo 365/2015 Z. z., ktorou sa ustanovuje Katalóg odpadov, predpokladané druhy odpadov počas výstavby uvedené v projekte sú nasledovné:

Kód odpadu	Názov odpadu	Kategória odpadu
15 01 01	obaly z papiera a lepenky	O
15 01 02	obaly z plastov	O
15 01 10	obaly obsahujúce zvyšky nebezpečných látok alebo kontaminované nebezpečnými látkami	N
17 01 01	betón	O
17 01 02	tehly	O
17 02 03	plasty	O
17 04 05	železo a oceľ	O
17 04 11	káble iné ako uvedené v 17 04 10	O
17 05 06	výkopová zemina iná ako uvedená v 17 05 05	O
17 09 04	zmiešané odpady zo stavieb a demolácií iné ako uvedené v 17 09 01, 17 09 02 a 17 09 03	O

Nakladanie s uvedenými odpadmi bude riešené zmluvne, v zmysle platných právnych predpisov v oblasti odpadového hospodárstva. Odpady budú dočasne uložené pred odovzdaním oprávnenej organizácii na nakladanie s odpadmi, výkopová zemina bude použitá na spätný zásyp.

Okresný úrad Trenčín, odbor starostlivosti o životné prostredie, oddelenie ochrany prírody a vybraných zložiek životného prostredia súhlasí so stavbou z hľadiska odpadového hospodárstva za nasledovných podmienok:


1. Pôvodcom odpadu, ak ide o odpady vznikajúce pri stavebných a demolačných prácach, vykonávaných v sídle alebo mieste podnikania, organizačnej zložke alebo v inom mieste pôsobenia právnickej osoby alebo fyzickej osoby – podnikateľa, je právnická osoba alebo fyzická osoba – podnikateľ, pre ktorú sa tieto práce v konečnom štádiu vykonávajú.
2. Pôvodca odpadu zodpovedá za nakladanie s odpadmi podľa zákona o odpadoch a plní povinnosti podľa § 14 zákona o odpadoch (zaradenie odpadu, triedenie podľa druhov, zabezpečenie spracovania odpadu v zmysle hierarchie odpadového hospodárstva, odovzdanie odpadov len osobe oprávnenej podľa zákona, evidencia, ohlasovanie údajov z evidencie, atď.)
4. Odpady zneškodňované skládkovaním je možné uložiť len na povolených skládkach odpadov.
5. Nebezpečné odpady zhromažďovať oddelene podľa ich druhov, označovať ich určeným spôsobom a nakladať s nimi v súlade s platnými predpismi v odpadovom hospodárstve.
6. Použitie stavebných odpadov a výkopovej zeminy na terénne úpravy a skladovanie výkopovej zeminy mimo staveniska pred jej využitím je možné len na základe povolenia stavebného úradu a v súlade s platnými predpismi v odpadovom hospodárstve (súhlas podľa zákona o odpadoch udeľuje Okresný úrad v sídle kraja).
7. Ku kolaudačnému konaniu predložiť evidenciu vzniku odpadov z realizácie predmetnej stavby a doklady o ich nakladaní v súlade s ustanoveniami zákona o odpadoch. K dokumentácii v kolaudačnom konaní sa vyjadrujú orgány štátnej správy odpadového hospodárstva podľa § 99 ods. 1 písm. b) bod 5 *zákona o odpadoch*.

Toto vyjadrenie nenahrádza vyjadrenie alebo súhlas podľa iných ustanovení *zákona o odpadoch* a podľa § 99 odsek 2 *zákona o odpadoch* sa považuje za záväzné stanovisko v konaniach stavebného úradu podľa osobitného predpisu.

Príloha

Okresný úrad Trenčín
Odbor starostlivosti o životné prostredie
Hvľazdoslavova 3, 911 01 Trenčín

-2-


Ing. Juraj Hamaj
vedúci odboru

Akciová spoločnosť je zapísaná v obchodnom registri Okresného súdu Bratislava 1, oddiel Sa, vložka číslo 3481/B

A.DOM, spol. s r.o.

Horné Bašty 2

917 01 Trnava

Vaša značka	Naše číslo	Vybauje / kontakt	Bratislava
A-10131 / 4.10.2018	TD/NS/0560/2018/Ka	(048) 242 4803	18. 10. 2018

Vec: **Vyjadrenie k žiadosti o stanovisko k projektovej dokumentácii pre zlúčené územné a stavebné konanie k umiestneniu stavby z hľadiska bezpečnostných a ochranných pásiem plynárenských zariadení.**

Predmetom stanoviska spoločnosti SPP – distribúcia, a.s. (ďalej len „SPP-D“) je posúdenie predloženej projektovej dokumentácie (ďalej len „PD“) pre zlúčené územné a stavebné konanie podľa zákona č. 50/1976 Zb. o územnom plánovaní a stavebnom poriadku (stavebný zákon) v znení neskorších predpisov (ďalej len „stavebný zákon“).

Záujmové územie: **Obec: Mníchova Lehota, k.ú.: Mníchova Lehota, par. KN - C 297/1, 298**
Stavebník: **Trenčiansky samosprávny kraj, K dolnej stanici 7282/20A, Trenčín**
Názov stavby: **Rodinný dom s 2 bytovými jednotkami - vytvorenie podmienok pre deinštitucionalizáciu domova sociálnych služieb Adamovské Kochanovce**
Spracovateľ PD: **Ing.arch. Katarína Viskupičová**

V záujmovom území sa nachádza/nachádzajú:

plynárenské zariadenie (technologický objekt): **STL plynová prípojka D 25-PE PN 280 kPa**
ochranné pásmo plynárenského zariadenia: **áno**
bezpečnostné pásmo plynárenského zariadenia: **áno**

Orientačné znázornenie trasy plynárenského zariadenia/umiestnenia technologického objektu, (ďalej len „orientačné znázornenie“) je prílohou tohto stanoviska.

Orientačné znázornenie má výhradne informatívny charakter a **nenahrádza vytyčenie plynárenského zariadenia** pre účely presného umiestnenia a/alebo realizácie stavby a/alebo výkonu iných činností.

Toto stanovisko **nenahrádza technické podmienky pripojenia** budúceho odberného plynového zariadenia k distribučnej sieti SPP-D.

SPP-D, ako prevádzkovateľ distribučnej siete, podľa ustanovení zákona č. 251/2012 Z.z. o energetike a o zmene a doplnení niektorých zákonov v znení neskorších predpisov (ďalej len „Zákon o energetike“):

SÚHLASÍ

**s vydaním územného rozhodnutia a stavebného povolenia
na vyššie uvedenú stavbu (bez jej plynifikácie)
za dodržania nasledujúcich podmienok:**

VŠEOBECNÉ PODMIENKY:

- Pred realizáciou zemných prác a/alebo pred začatím vykonávania iných činností, je stavebník povinný požiadať SPP-D o presné vytyčenie existujúcich plynárenských zariadení na základe písomnej objednávky, ktorú je potrebné zaslať na adresu: **SPP – distribúcia, a.s., Sekcia údržby, Mlynské Nivy 44/b, 825 11 Bratislava**, alebo elektronicky, prostredníctvom online formuláru zverejneného na webovom sídle SPP-D (www.spp-distribucia.sk),
- v záujme predchádzaniu poškodenia plynárenského zariadenia, ohrozenia jeho prevádzky a/alebo prevádzky distribučnej siete, SPP-D vykonáva **bezplatne** vytyčovanie plynárenských zariadení do vzdialenosti 100 m,
- stavebník je povinný zabezpečiť prístupnosť plynárenských zariadení počas realizácie stavby z dôvodu potreby prevádzkovania plynárenských zariadení, najmä výkonu kontroly prevádzky, údržby a výkonu odborných prehliadok a odborných skúšok opráv, rekonštrukcie (obnovy) plynárenských zariadení,

Akciová spoločnosť je zapísaná v obchodnom registri Okresného súdu Bratislava 1, oddiel Sa, vložka číslo 3481/B

- stavebník je povinný umožniť zástupcovi SPP-D vstup na stavenisko a výkon kontroly realizácie činností v ochrannom pásme plynárenských zariadení,
- stavebník je povinný realizovať výkopové práce vo vzdialenosti menšej ako 1,00 m na každú strany od obrysu existujúcich plynárenských zariadení v súlade s STN 73 3050 až po predchádzajúcom vytýčení plynárenských zariadení **výhradne ručne** bez použitia strojových mechanizmov,
- ak pri výkopových prácach bolo odkryté plynárenské zariadenie, je stavebník povinný kontaktovať pred zasypaním výkopu zástupcu SPP-D na vykonanie kontroly stavu obnaženého plynárenského zariadenia, podsypu a obsypu plynovodu a uloženia výstražnej fólie; výsledok kontroly bude zaznamenaný do stavebného denníka,
- prístup k akýmkoľvek technologickým zariadeniam SPP-D **nie je povolený** a manipulácia s nimi je prísne zakázaná, pokiaľ sa na tieto práce nevzťahuje vydané povolenie SPP-D,
- odkryté plynovody, káble, ostatné inžinierske siete musia byť počas odkrytia zabezpečené proti poškodeniu,
- stavebník nesmie nad trasou plynovodu realizovať také terénne úpravy, ktoré by zmenili jeho doterajšie krytie a hĺbku uloženia, v prípade zmeny úrovne terénu požadujeme všetky zariadenia a poklopy plynárenských zariadení osadiť do novej úrovne terénu,
- každé poškodenie zariadenia SPP-D, vrátane poškodenia izolácie potrubia, musí byť ihneď ohlásené SPP-D na tel.č. : 0850 111 727,
- upozorňujeme, že SPP-D môže pri všetkých prípadoch poškodenia plynárenských zariadení podať **podnet na Slovenskú obchodnú inšpekciu (SOI)**, ktorá je oprávnená za porušenie povinnosti v ochrannom a/alebo bezpečnostnom pásme plynárenského zariadenia uložiť podľa ustanovení Zákona o energetike **pokutu vo výške 300,- € až 150 000,- €, poškodením plynárenského zariadenia môže dôjsť aj k spáchaniu trestného činu všeobecného ohrozenia podľa § 284 a § 285, prípadne trestného činu poškodzovania a ohrozovania prevádzky všeobecne prospešného zariadenia podľa § 286, alebo § 288 zákona č. 300/2005 Z.z. Trestný zákon,**
- stavebník je povinný pri realizácii stavby dodržiavať ustanovenia Zákona o energetike, Stavebného zákona a iných všeobecne záväzných právnych predpisov, ako aj podmienky uvedené v Zápise z vytýčenia plynárenských zariadení a taktiež ustanovenia Technických pravidiel pre plyn (TPP) najmä **TPP 906 01, TPP 700 02, TPP 702 01,**
- stavebník je povinný rešpektovať a zohľadniť existenciu plynárenských zariadení a/alebo ich ochranných a/alebo bezpečnostných pásiem,
- stavebník je povinný pri súbahu a križovaní navrhovaných vedení s existujúcimi plynárenskými zariadeniami dodržať minimálne odstupové vzdialenosti v zmysle STN 73 6005 a TPP 906 01,
- stavebník nesmie v ochrannom pásme plynárenských zariadení v zmysle §79 a §80 Zákona o energetike umiestňovať nadzemné stavby, kontrolné šachty, trvalé porasty apod.,

OSOBITNÉ PODMIENKY:

- „žiadne“

S úctou,

SPP – distribúcia, a.s.
Mlynské nivy 44/b
825 11 Bratislava 26
IČO:35910739
- 451 -

Kardová

Katarína Kardová

technik technickej dokumentácie

Príloha: orientačné znázornenie

UPOZORNENIE:

Orientačné znázornenie **nie je možné samostatne, t.j. bez tohto stanoviska, použiť.**

Toto stanovisko reflektuje stav (existenciu plynárenských zariadení a ich ochranných a bezpečnostných pásiem) ku dňu jeho vydania.

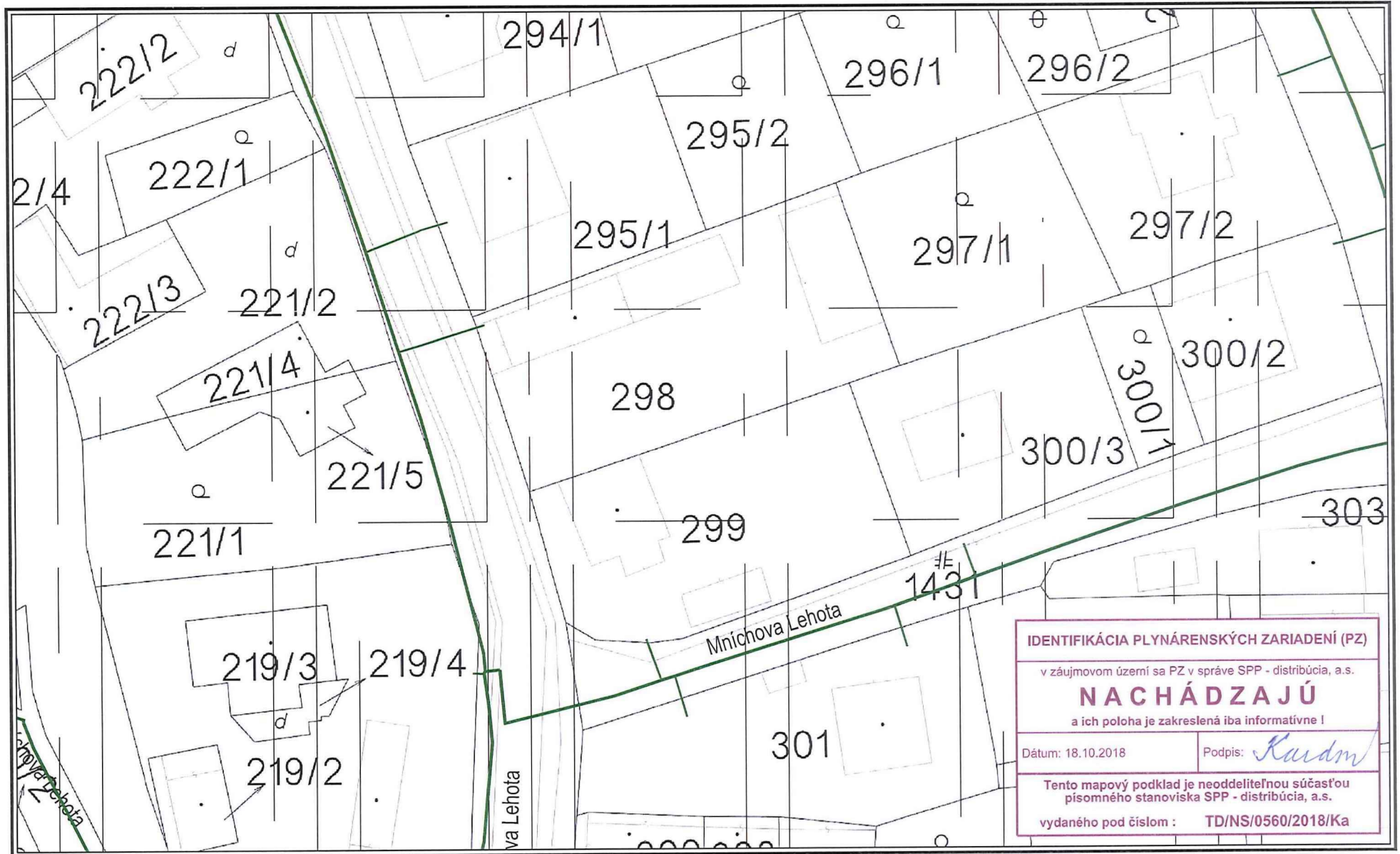
Každú zmenu dokumentácie/umiestnenia stavby, ku ktorej dôjde po vydaní tohto stanoviska, je stavebník povinný prerokovať s SPP-D a požiadať SPP-D o vyjadrenie k navrhovanej zmene.

Stanovisko a podmienky v ňom stanovené sú platné v prípade, že návrh (žiadosť) na vydanie územného rozhodnutia a stavebného povolenia bude podaný **najneskôr do 18. 10. 2019**, ak stavebník túto lehotu zmešká, je povinný požiadať SPP-D o vydanie nového stanoviska.

Akciová spoločnosť je zapísaná v obchodnom registri Okresného súdu Bratislava 1, oddiel Sa, vložka číslo 3481/B

V prípade, že stavba má byť v budúcnosti pripojená na distribučnú sieť prevádzkovanú SPP-D, je stavebník povinný pred začatím stavebného konania overiť dostupnosť a kapacitu distribučnej siete a to podaním žiadosti o pripojenie do distribučnej siete na predpísanom tlačiive, alebo elektronicky, prostredníctvom aplikácie zverejnenej na webovom sídle SPP-D (www.spp-distribucia.sk).

SPP-D je v súlade s príslušnými právnymi predpismi oprávnená toto stanovisko zrušiť v prípade, ak dôjde k podstatnej zmene skutkových okolností, z ktorých SPP-D pri vydávaní tohto stanoviska vychádzala, alebo v prípade, ak dôjde k zmene ustanovení právnych predpisov, na základe ktorých bolo toto stanovisko vydané.



IDENTIFIKÁCIA PLYNÁRENSKÝCH ZARIADENÍ (PZ)	
v záujmovom území sa PZ v správe SPP - distribúcia, a.s.	
NACHÁDZAJÚ	
a ich poloha je zakreslená iba informatívne I	
Dátum: 18.10.2018	Podpis: <i>Kardm</i>
Tento mapový podklad je neoddeliteľnou súčasťou písomného stanoviska SPP - distribúcia, a.s.	
vydaného pod číslom : TD/NS/0560/2018/Ka	

Použitie v súlade s internými predpismi.

© SPP - distribúcia, a.s.; ÚGKK SR



VÝSVETLIVKY

- | | | |
|---------------|------------------|---------------------|
| NTL plynovod | STL2 plynovod | Elektrická prípojka |
| STL1 plynovod | VTL plynovod | Kábel PKO |
| | zrušený plynovod | |