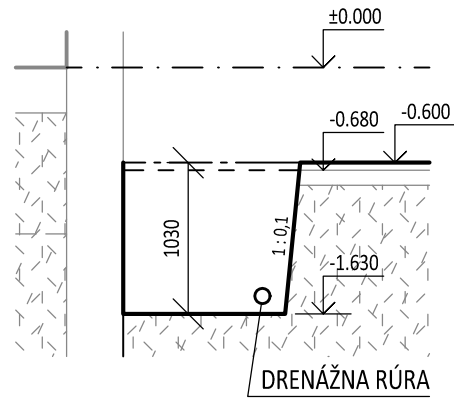
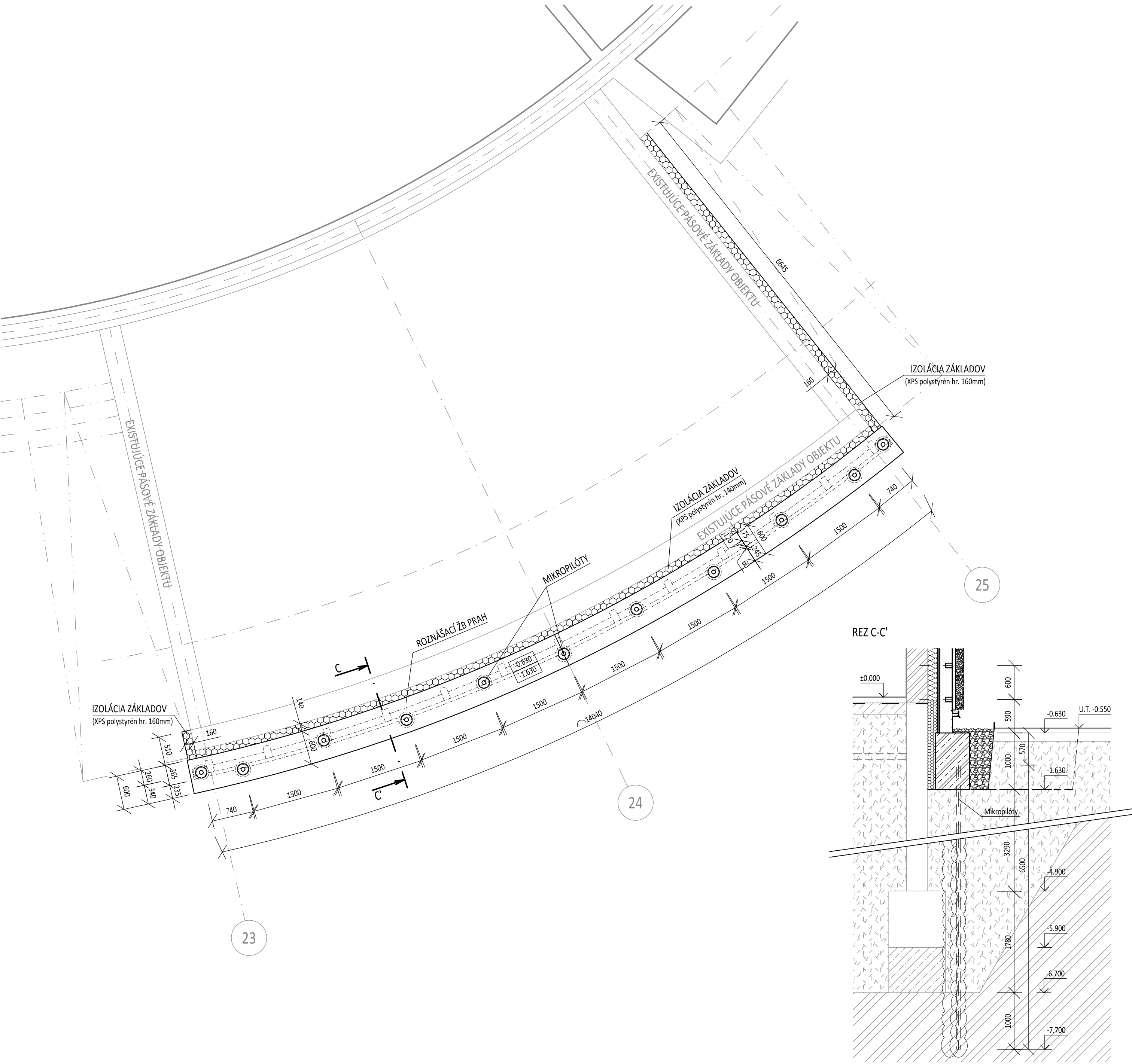
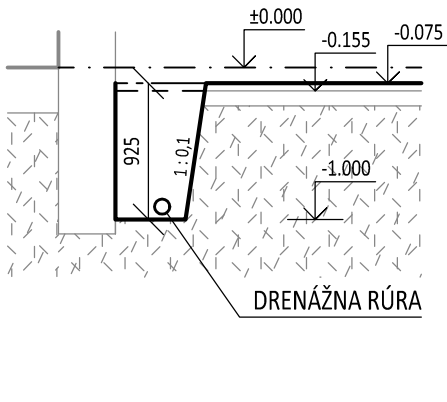


REZ A-A'



REZ B-B'



LEGENDA ČIAR:

- Pôvodný terén
- Upravený terén
- Úroveň ±0,000
- Drenážna rúra DN110, dl. 24 655 mm

LEGENDA MATERIÁLOV:

- Štrkové lôžko fr. 16-22 mm, hutnosť na 50 MPa
- Železobetón C25/30
- Pôvodné konštrukcie - tehlové mŕtvo hr. 375 mm
- Pôvodné základové konštrukcie
- Pôvodné konštrukcie - tehlové mŕtvo hr. 375 mm
- Pôvodný zhutnený zásyp
- Pôvodná zemina
- Tepelná izolácia z minerálnej vlny hr. 180 mm
- Tepelná izolácia z extrudovaného polystyrénu hr. 140 mm, 160 mm

BETÓN C25/30
VÝSTUŽ Bet500 B
INJEKČNÁ RÚRA Ø76/6 mm S PERFORÁCIU V RASTRI 500 mm, ÚNOSNOSŤ 70kN

LEGENDA VÝKOPOV:

ČÍSLO FIGÚRY VÝKOPU	HĺBK A VÝKOPU (m)	PLOCHA VÝKOPU (m²)	OBIEM VÝKOPU (m³)	POZNÁMKA
1.	0,965	20,00	19,30	priem. hĺbka výkopu
2.	0,685	3,70	2,55	priem. hĺbka výkopu
VÝKOP SPOLU:			21,85	

POZNÁMKA:

- Pred začiatkom výkopových prác vytvoriť existujúce inžinierske siete.
- Hĺbky pôvodných základových konštrukcií sú odhadované, v prípade podkopania základovej škáry kontaktovať projektanta statiky.
- Pri výkopových prácach treba dodržiavať bezpečnosť pri práci a vyhlásku č. 147/2013 Z. z..

AKCIA
LOKALITA

ZELENÁ STENA NA OBJEKTE MsKC
Mesto Žiar nad Hronom

STAVEBNÍK
PROFESIA

Mesto Žiar nad Hronom, Š. Moyses 46, Žiar nad Hronom
Architektonicko-stavebné riešenie

VYPRACOVAL	ZODPOVEDNÝ PROJEKTANT	VEDÚCI PROJEKTU
Ing. Veronika Vincentová	Ing. arch. Marián Čurilla	Ing. arch. Mária Drblíková
STUPEŇ PD	PD	MIERKA 1:50
FORMÁT	8 x A4	Č. ZÁKAZKY A2003
		Č. VÝKRESU A2003-PD-E1-V-06

NÁZOV VÝKRESU
VÝKRES VÝKOPOV A ZÁKLADOV - NÁVRH

Firma ARCHITEKT ÚZ, s.r.o., je majiteľom autorských práv na tento projekt. Kopírovanie, alebo posielanie projektu inej osobe, alebo stupeň ako bol spracovaný je trestné čin a jej výhlaskom.