

DRUH POVRCHU ÚZEMÍ
KATASTRÁLNÍ ÚZEMÍ
OKRES:
KRAJ:

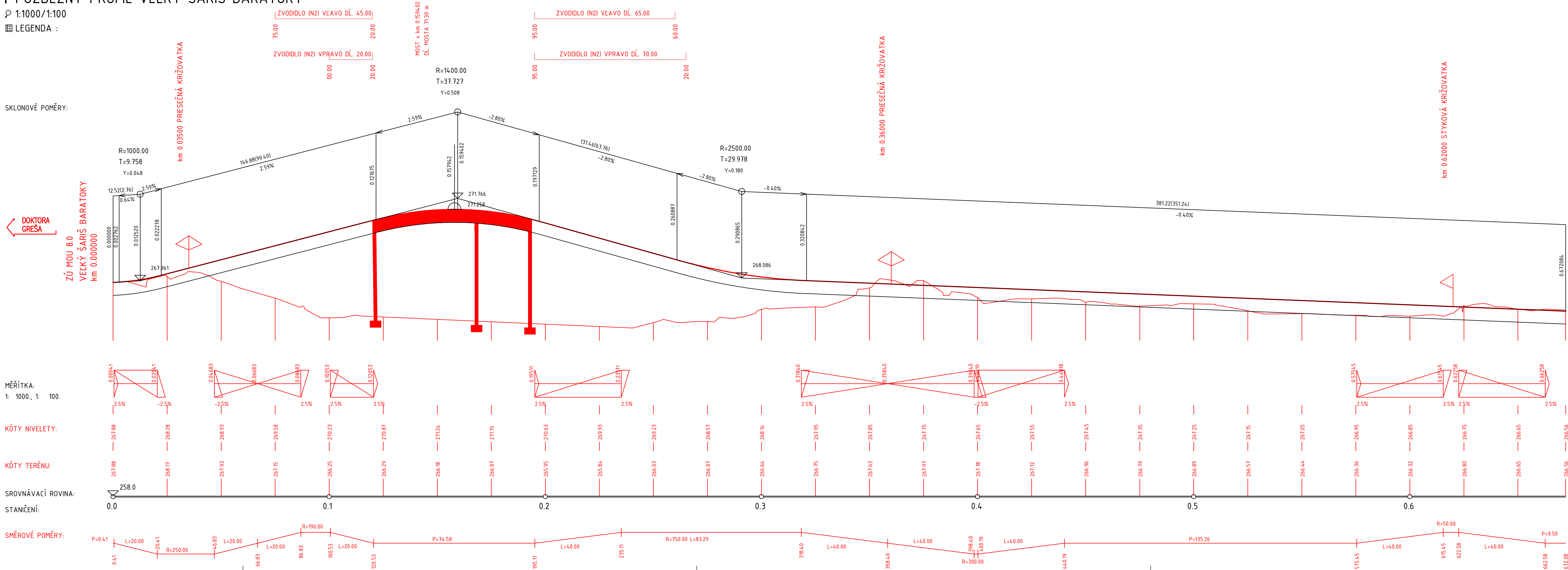
VELKÝ ŠARIŠ
PREŠOV
PREŠOVSKÝ SAMOSPRÁVNÝ KRAJ

POZDĚLNÝ PROFIL VELKÝ ŠARIŠ BARATOKY

1:1000/1:100

LEGENDA :

SKLONOVÉ POMĚRY:



MĚŘITKA:
1: 1000., 1: 100.

KÓTY NIVELEY:


KÓTY TERÉNU:

SRŮVNÁVACÍ ROVINA:


STANIČENÍ:

SMĚROVÉ POMĚRY:

KÚ MOU 8.0
VELKÝ ŠARIŠ BARATOKY



100-00

VYPRACOVAL E.MIHOK	ZODP. PROJEKTANT ING.J.KOPEČÁK	HL. INŽ. PROJEKTU	 DOPRAVOPROJEKT a.s. BRATISLAVA DIVÍZIA PREŠOV 080 01 Prešov, Jarková 14	
KONTROLOVAL ING. B.JUHÁŠ	OKRES STAVBY PREŠOV			
OBJEDNÁVATEL MESTO VEĽKÝ ŠARIŠ, NÁMESTIE SV. JAKUBA č.1, 082 21 VEĽKÝ ŠARIŠ				
VEĽKÝ ŠARIŠ - MOST BARATOKY A PRISLUCHAJÚCA KOMUNIKÁCIA				
OBJEKT: 100-00 MIESTNA KOMUNIKÁCIA BARATOKY			STUPEŇ DSP	FORMÁT 5x4
			DÁTUM 10.2018	Č. ZÁK. 9039-01
			MIERKA 1:1000/100	Č. ARCH. 1 485
POZDĽŽNÝ PROFIL			Č. VÝKRESU 3	Č. SUPRAVY