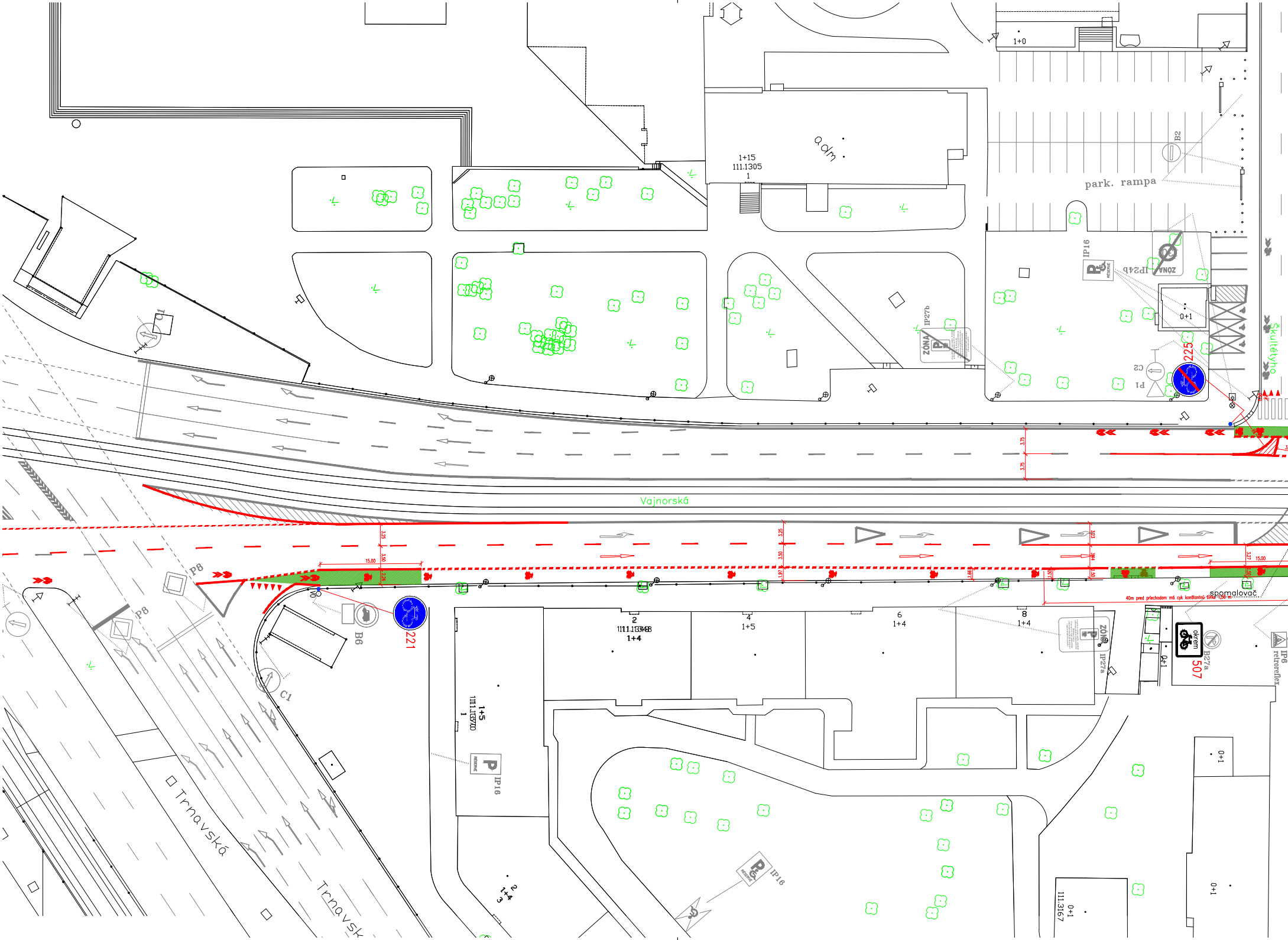
Vajnorská
Trnavská
Trnavsk
Škultétyho
park. rampa
adm
1+0
1+15
111.1305
1
B2
IP16
IP24b
ZÓNA
IP27b
0+1
225
C2
IP1
P8
P8
C1
B6
221
15.00
3.25
3.50
2.26
3.75
3.75
1.97
1.66
3.23
3.44
1.50
1.50
3.27
15.00
40m pred priechodom má cyk konštantnú šírku 1,50 m
spomalovač
2
111.1348
1+4
4
1+5
6
1+4
8
1+4
IP27a
0+1
okrem
B27a
507
IP6
retroreflex
1+5
111.1370
1
IP16
2
1+4
3
IP16
0+1
111.3167
0+1
0+1

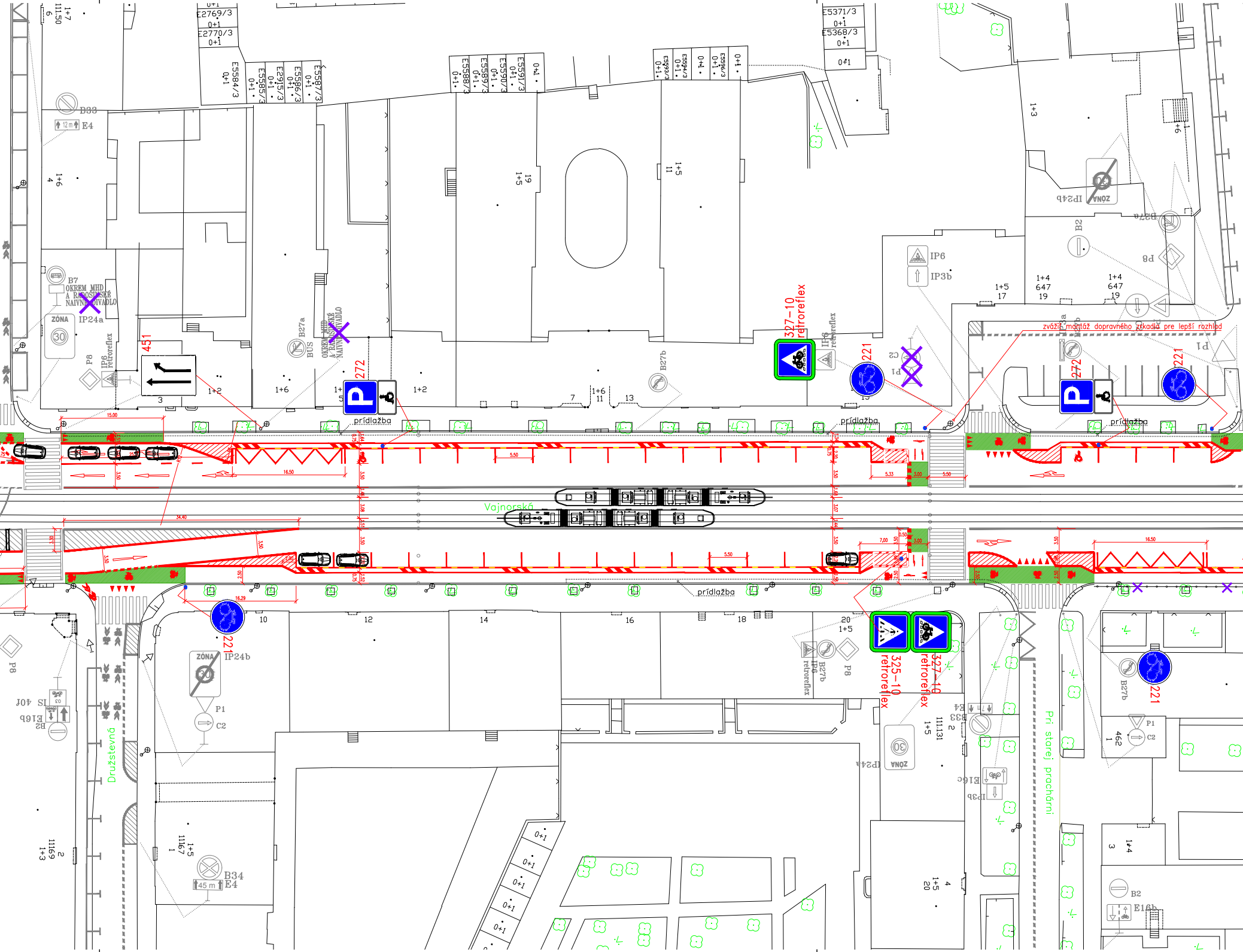
Vajnorská
Družstevná
Pri starej prachárni
prídlažba
zvážiť montáž dopravného zrkadla pre lepší rozhlad
327-10 retroreflex
325-10 retroreflex
221
272
451
B7 OKREM MHD A RADOŠINSKÉ NAIVNÉ DIVADLO
ZÓNA
IP24a
IP24b
B33
E4
12 m
B27a
B27b
BUS
IP6 retroreflex
IP6
IP3a
IP3b
P8
P1
C2
B2
E16b
IS 40f
B34
45 m
1+2
1+5
1+6
1+4
647
19
17
10
12
14
16
18
20

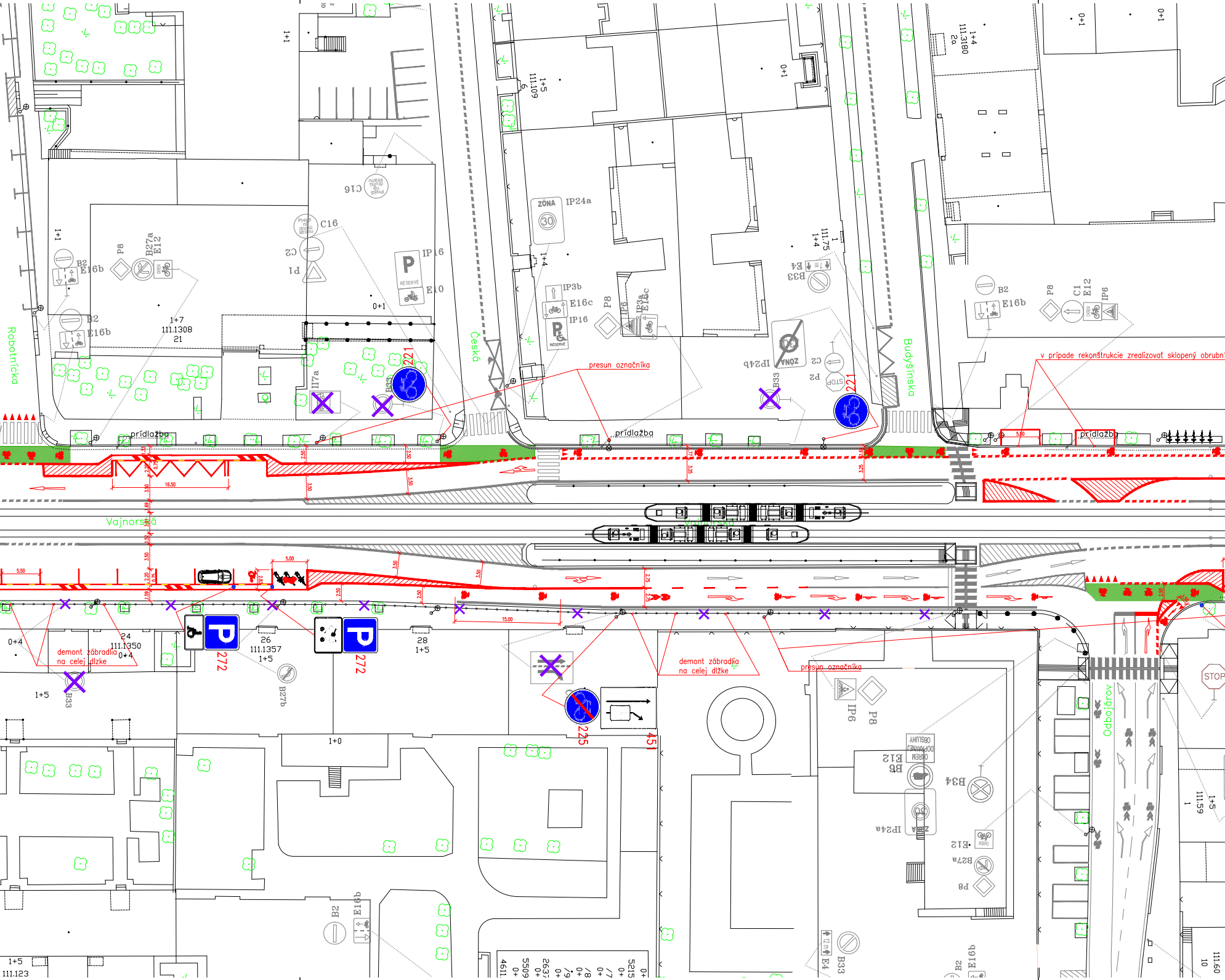
Robotnícka
Česká
Budyšínska
Vajnorská
Odbojárov
prídlažba
prídlažba
prídlažba
presun označníka
presun označníka
v prípade rekonštrukcie zrealizovať sklopený obrubník
demont. zábradlia na celej dĺžke
demont. zábradlia na celej dĺžke
ZÓNA 30
IP24a
IP24b
IP16
IP3b
E16c
E16b
E10
E12
B2
P8
P1
C2
C16
B27a
B27b
B33
B34
E4
IP6
II7a
221
221
272
272
225
451
STOP
1+7
111.1308
21
24
111.1350
0+4
26
111.1357
1+5
28
1+5
1+0
1+1
0+1
1+4
111.75
1+5
111.109
1+4
111.3180
2a
1+5
111.159
111.160
111.123
16.50
5.50
5.50
5.00
15.00
3.50
3.25
2.50
2.75

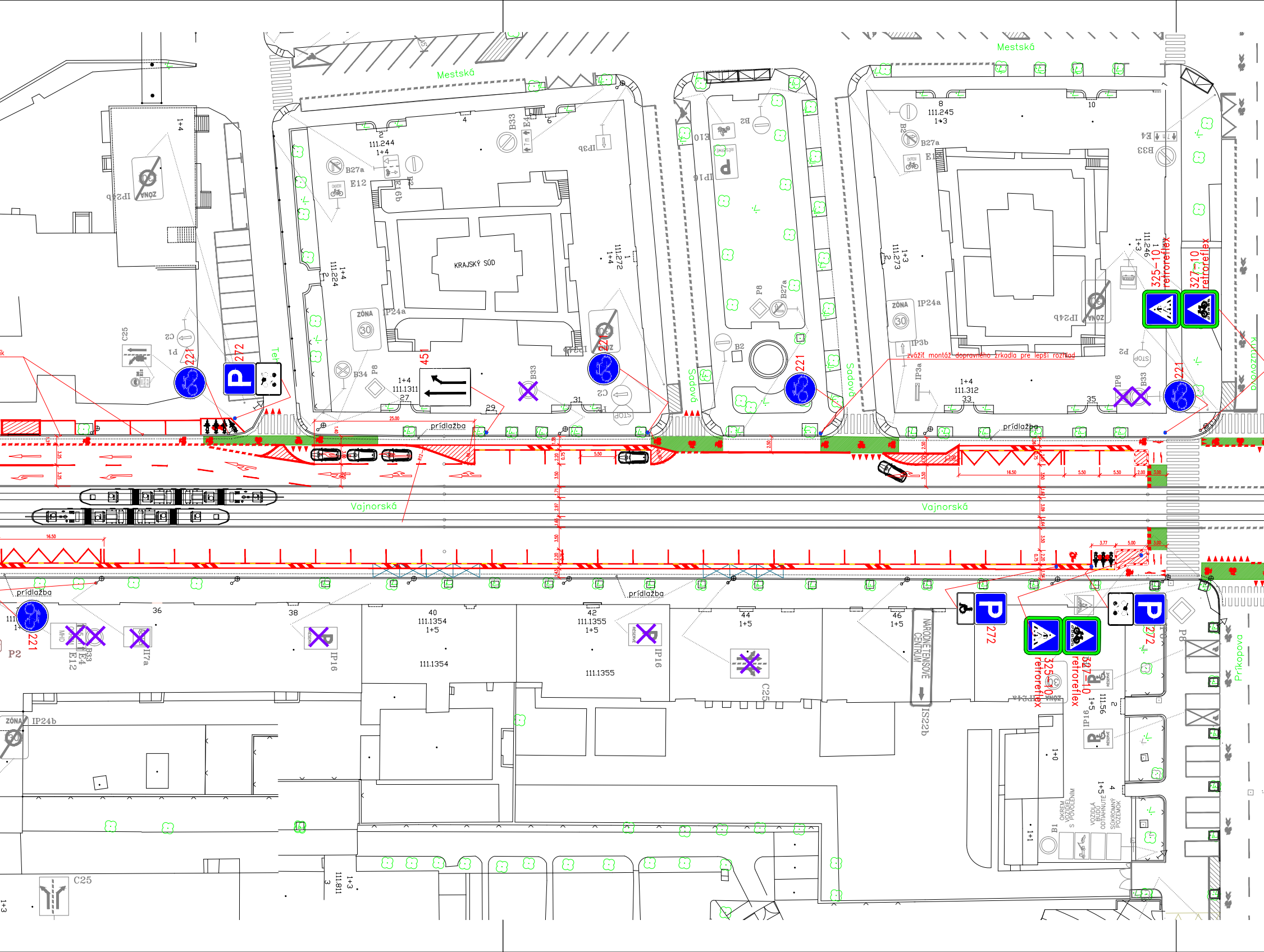
Mestská
Mestská
KRAJSKÝ SÚD
Vajnorská
Vajnorská
Sadová
Sadová
Príkopova
prídlažba
prídlažba
prídlažba
prídlažba
B27a
E12
E16b
B33
E4
IP3d
IP2d
IP24b
IP24a
ZÓNA
30
B34
P8
451
221
272
C25
C2
P1
B2
E10
IP16
IP3b
IP3a
P6
P2
II7a
IS22b
NÁRODNÉ TENISOVÉ CENTRUM
325-10 retroreflex
327-10 retroreflex
zvážiť montáž dopravného zrkadla pre lepší rozhľad
111.244
111.224
111.272
111.1311
111.245
111.273
111.246
111.312
111.1354
111.1355
111.56
111.811
B1
OKREM VOZIDIEL S POVOLENÍM
VOZIDLÁ BUDÚ ODTIAHNUTÉ SÚKROMNÝ POZEMOK

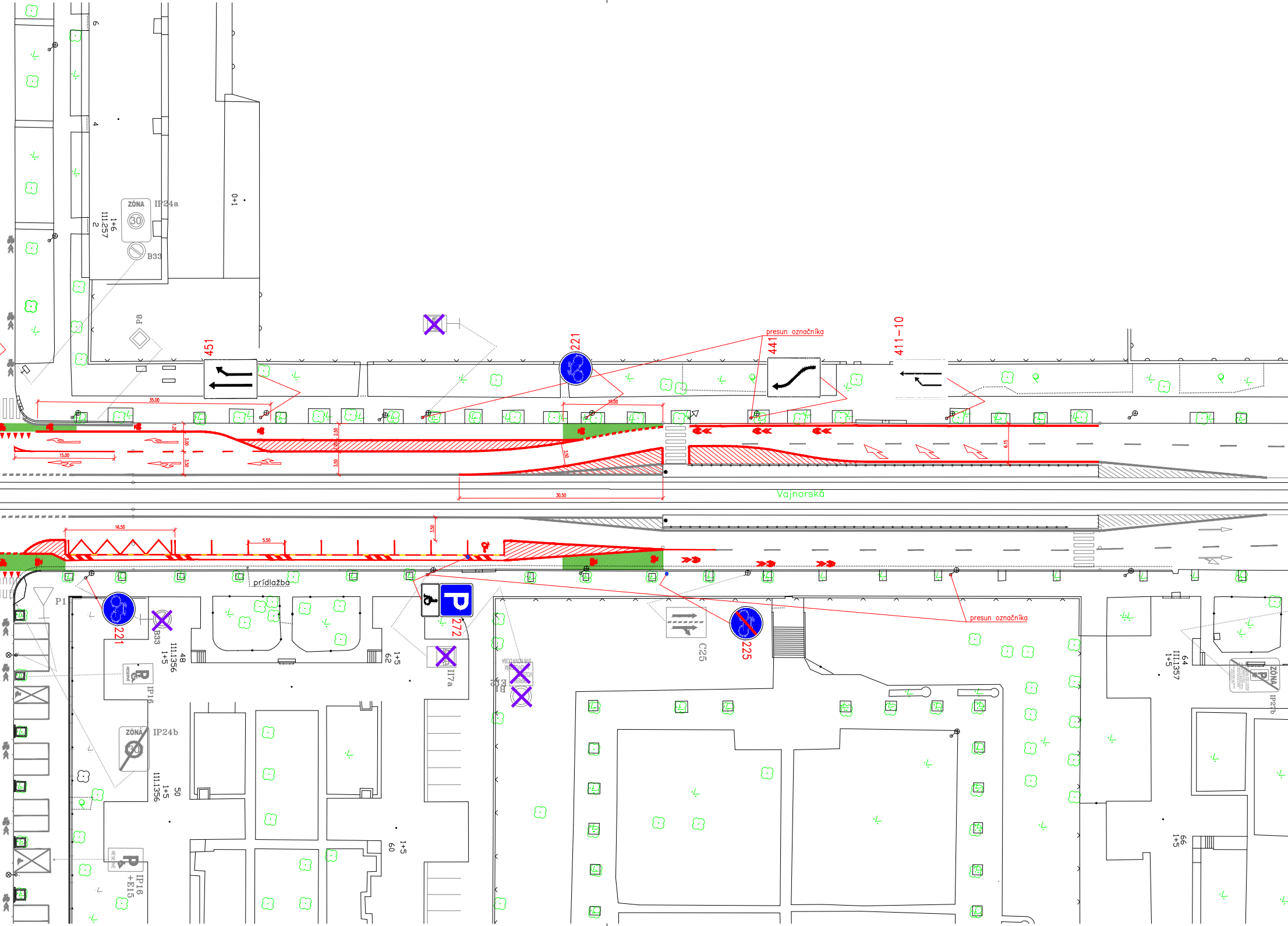
9
4
ZÓNA
30
IP24a
1+6
111.257
2
B33
0+1
P8
451
221
presun označníka
441
411-10
35.00
18.00
15.00
3.00
3.50
2.50
30.50
6.15
Vajnorská
16.50
5.50
3.50
prídlažba
P1
221
B33
48
111.1356
1+5
1+5
62
272
II7a
C25
225
presun označníka
64
111.1357
1+5
IP27b
IP16
ZÓNA
IP24b
50
111.1356
1+5
1+5
60
IP16
+E15
66
1+5

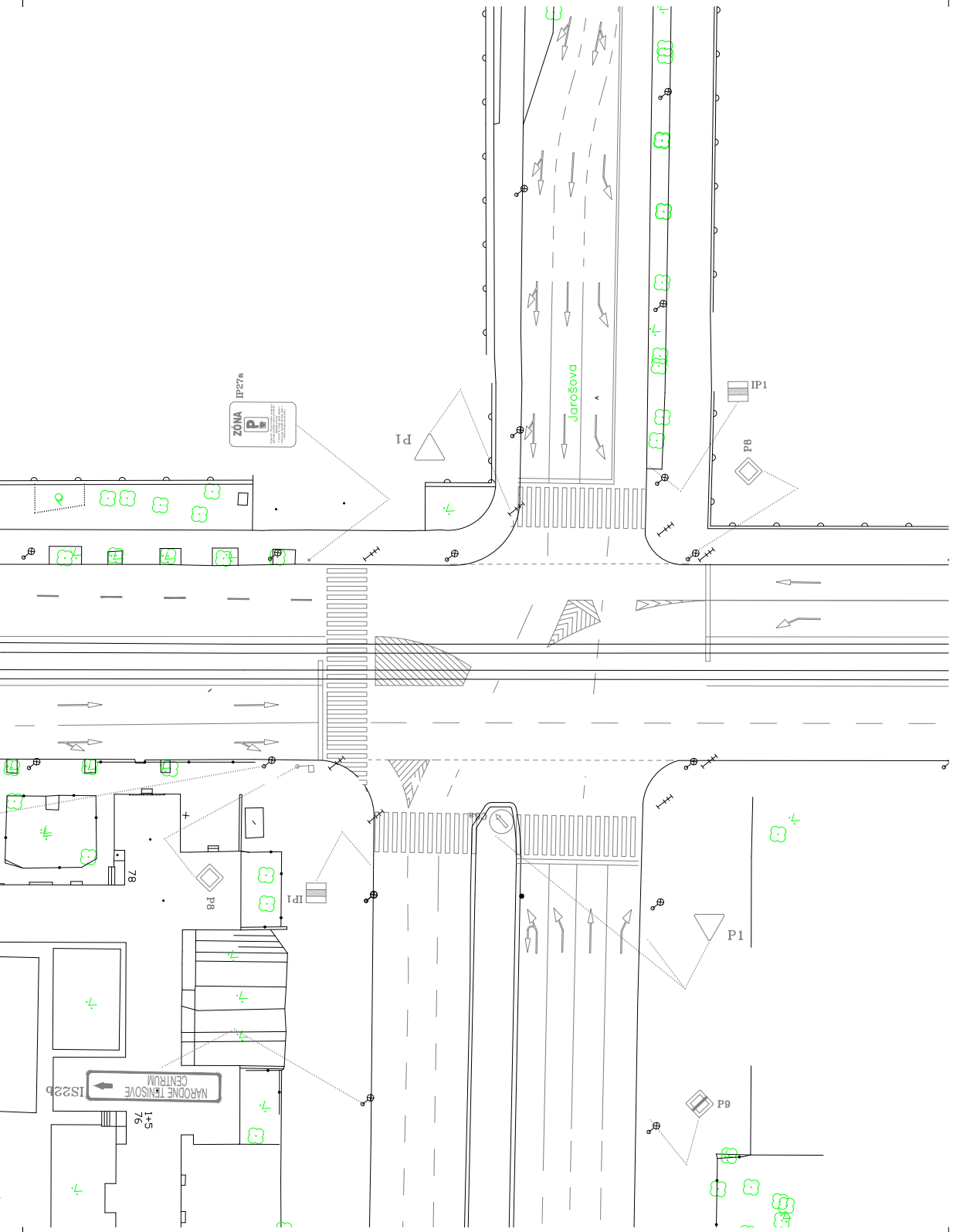
Jarošova
IP1
P1
P8
IP27a
ZÓNA
IP1
P1
P8
78
P9
IS22b
NÁRODNÉ TENISOVÉ CENTRUM
1+5
76

LEGENDA:

VODOROVNÉ DOPRAVNÉ ZNAČENIE:

PARKOVACIE STÁTIA:

POZDĹŽNE PARKOVACIE STÁTIA:

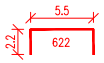

KISS & RIDE (DROP OFF) ZÁSOBOVANIE A VYKLÁDKA/NAKLÁDKA TOVARU A OSÔB:

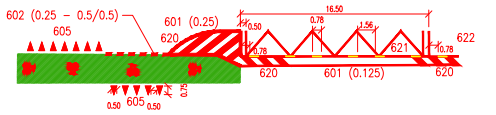
602 (0.25 – 0.5/0.5)
605
601 (0.25)
620
16.50
0.50
0.78
1.56
0.78
621
0.78
622
620
601 (0.125)
620
0.50
605
0.50
0.75

PARKOVANIE PRE MOTOCYKLE:

–ROZMERY PREMENLIVÉ

PARKOVANIE PRE ZŤP:

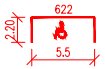

OSTATNÉ ZNAČENIE:


602 (0.25 – 0.5/0.5)
601 (0.25)
601 (0.125)
612 (0.50 – 0.5/0.5)
630
631
vodiaci obrubník
PVC plast
podfarbenie CYK
priechodu
parkovací doraz
PVC 780/80/60
0.78
0.78
0.78
0.78

JESTVUJÚCE:

JESTVUJÚCE NAVRHNUTÉ NA ODSTRÁNENIE:

ZVISLÉ DOPRAVNÉ ZNAČENIE:

NAVRHOVANÉ/PRÍKLAD:
ZáKLADNÝ ROZMER

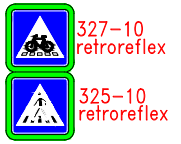
327–10
retroreflex
325–10
retroreflex

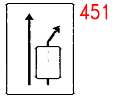

ZMENŠENÝ ROZMER

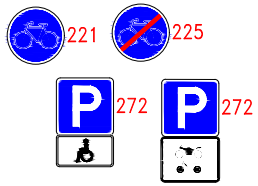
221
225
272
272

JESTVUJÚCE:

JESTVUJÚCE NAVRHNUTÉ NA ODSTRÁNENIE:

OSTATNÉ OZNAČENIA:

–NAVRHOVANÉ UMIESTNENIE PARKOMATU

× × × –ODSTRÁNENIE PEVNEJ ZÁBRANY/ZÁBRADLIA

● –NOVÝ STLPIK

TATRA C30 HASIČI

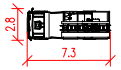

IVECO DAILY

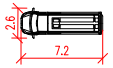

ŠKODA KODIAQ

MOTOCYKEL/SKÚTER

ELEKTRIČKA

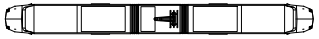

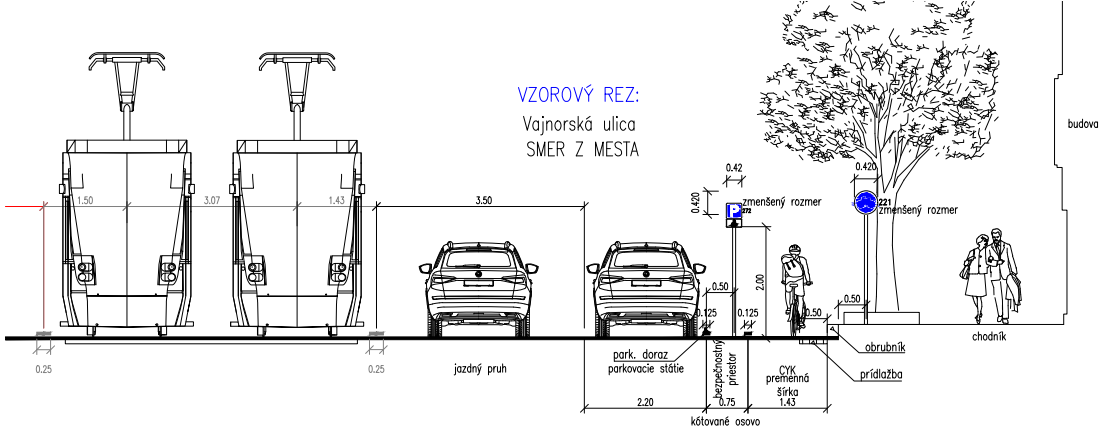

VZOROVÝ REZ:
Vajnorská ulica
SMER Z MESTA

1.50
3.07
1.43
3.50
0.25
0.25
jazdný pruh
0.42
0.420
zmenšený rozmer
272
0.420
221
zmenšený rozmer
2.00
0.50
0.125
0.125
0.50
0.50
park. doraz
parkovacie státie
bezpečnostný priestor
CYK
premenná
šírka
1.43
2.20
0.75
kótované osovo
obrubník
prídlažba
chodník
budova

POZNÁMKY:

- projekt sa realizuje v zmysle platného všeobecne záväzného nariadenia Mestskej časti Bratislava – Nové mesto o dočasnom parkovaní motorových vozidiel (ďalej len "VZN BA NM").
- jestvujúce vodorovné a zvislé dopravné značenie prislúchajúce k aktuálne povoleným vyhradeným parkovacím státiam pre osoby s ťažkým zdravotným postihnutím ostáva nezmenené prípadne sa upravuje v zmysle zmeny organizácie dopravy (premiestnenie na opačnú stranu, otočenie ZDZ a pod.).
- Vyhradené parkovacie státia na nezaradených a súkromných pozemných komunikáciách ostávajú v platnosti
- podmienky parkovania a spôsoby úhrady upresťňuje samotné VZN MČ BA NM a parkovací poriadok.
- projekt nie je navrhovaný na podklade presného geodetického zamerania, v prípade drobných odchýlok podkladu od skutkového stavu realizátor kontaktuje projektanta prípadne zástupcu KDI a prediskutuje riešenie vzniknutej situácie.
- ak na navrhovaných park. státiach/pruhoch v rámci zóny po čase zisťovania skutkového stavu jestvujúceho dop. značenia pribudli vyhradené parkovacie státia ZŤP (IP16+E15) tieto sa ponechajú; ak na navrhovaných park. státiach/pruhoch v rámci zóny pribudný IP16+E13 tieto budú odstránené (vrátane VDZ)
- V rámci projektu bude rozmiestnených 26 ks parkovacích automatov, ktoré budú slúžiť na úhradu a zanamenanie EČV vozidla.
- Presné umiestnenia parkomatov budú vytýčené dodávatelom parkomatov
- Text dopravnej značky IP27a a IP27b môže byť doplnený o informacie o forme a výške úhrady

KLAD LISTOV:

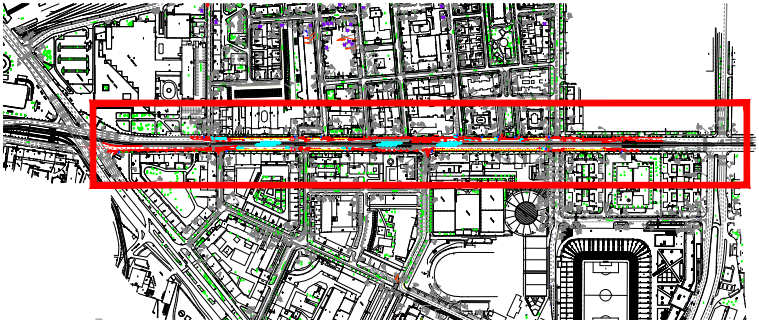

ZADÁVATEL:Miestny úrad Bratislava – Nové Mesto, Junácka 1, 832 91, Bratislava, Slovensko

ING. PETER PLUNÁR - PPP, s.r.o.
Černyševského ul. č. 26, 851 01 Bratislava
IČO: 50415352 DIČ: 2120326021

VYPRACOVAL: Ing. Juraj Fischer
KONTROLOVAL: Ing. Ondrej Májek

0911 410 444
f.projekcia@gmail.com

NÁZOV STAVBY
PILOTNÁ ZÓNA TEHELNÉ POLE
PARKOVACIA POLITIKA MČ NOVÉ MESTO
Nové mesto, Bratislava

PRÍLOHA LOKALITA 3: Vajnorská

DÁTUM 02/2020 rev 10/2020
FORMÁT 12 A4
MIERKA 1:500
ČÍSLO PRÍLOHY **3**