

Pozdĺžny profil: TRASA A – SPOLOČNÝ CHODNÍK SVIT M 1:1000/100
Rozsah: km 0,00000 – km 0,07934

DRUH POZEMKOV	
ÚZEM. EVIDENČ. JEDNOTKA	
OKRES:	
KRAJ:	

SKLONOVÉ POMERY

KÓTY NIVELETY

KÓTY TERÉNU

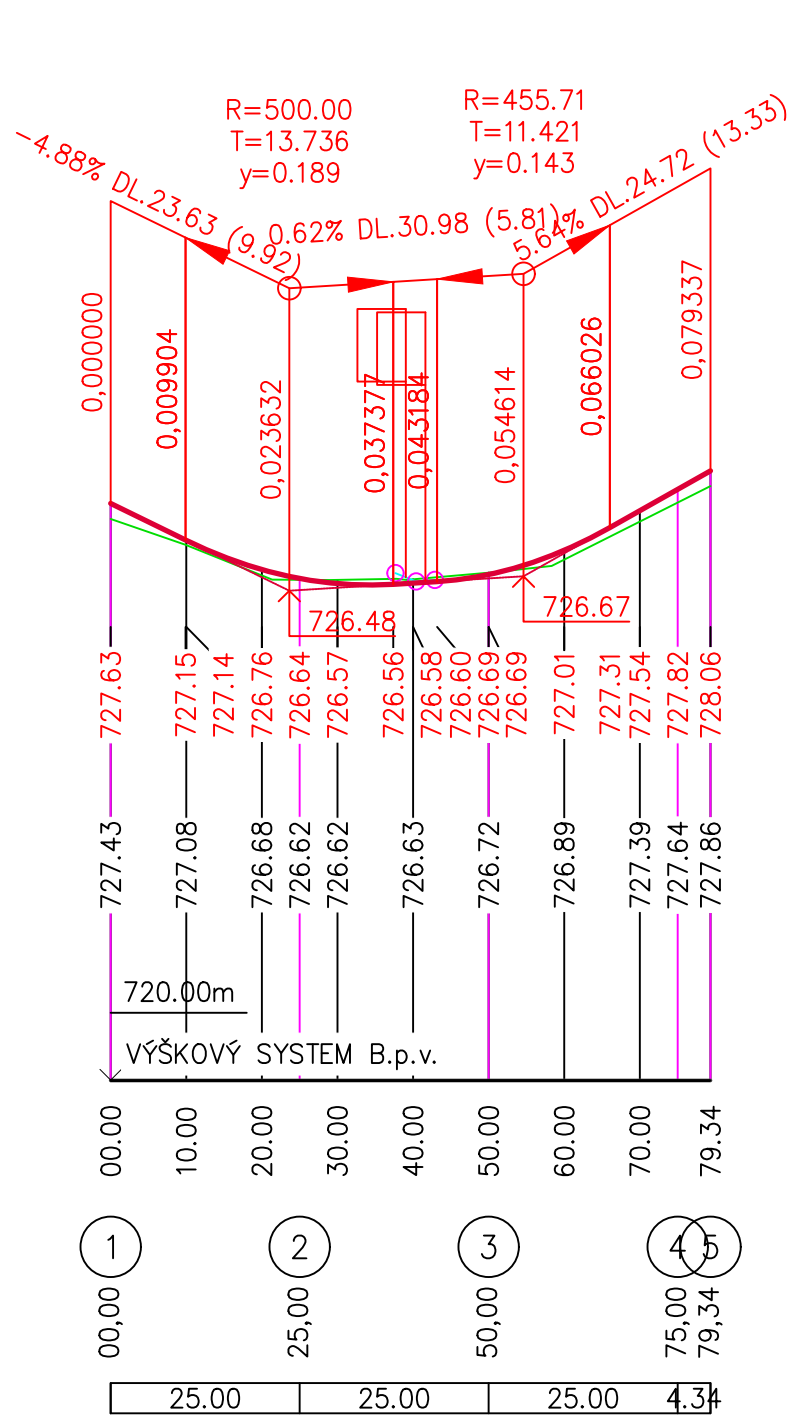
POROVNÁVACIA ROVINA

STANIČENIE v km

ČÍSLO PREČNEHO REZU

VZDIALENOSŤ PR. REZOV

SMEROVÉ POMERY



Pozdĺžny profil: TRASA B – SPOLOČNÝ CHODNÍK SVIT M 1:1000/100
Rozsah: km 0,00000 – km 0,06501

DRUH POZEMKOV	
ÚZEM. EVIDENČ. JEDNOTKA	
OKRES:	
KRAJ:	

SKLONOVÉ POMERY

KÓTY NIVELETY

KÓTY TERÉNU

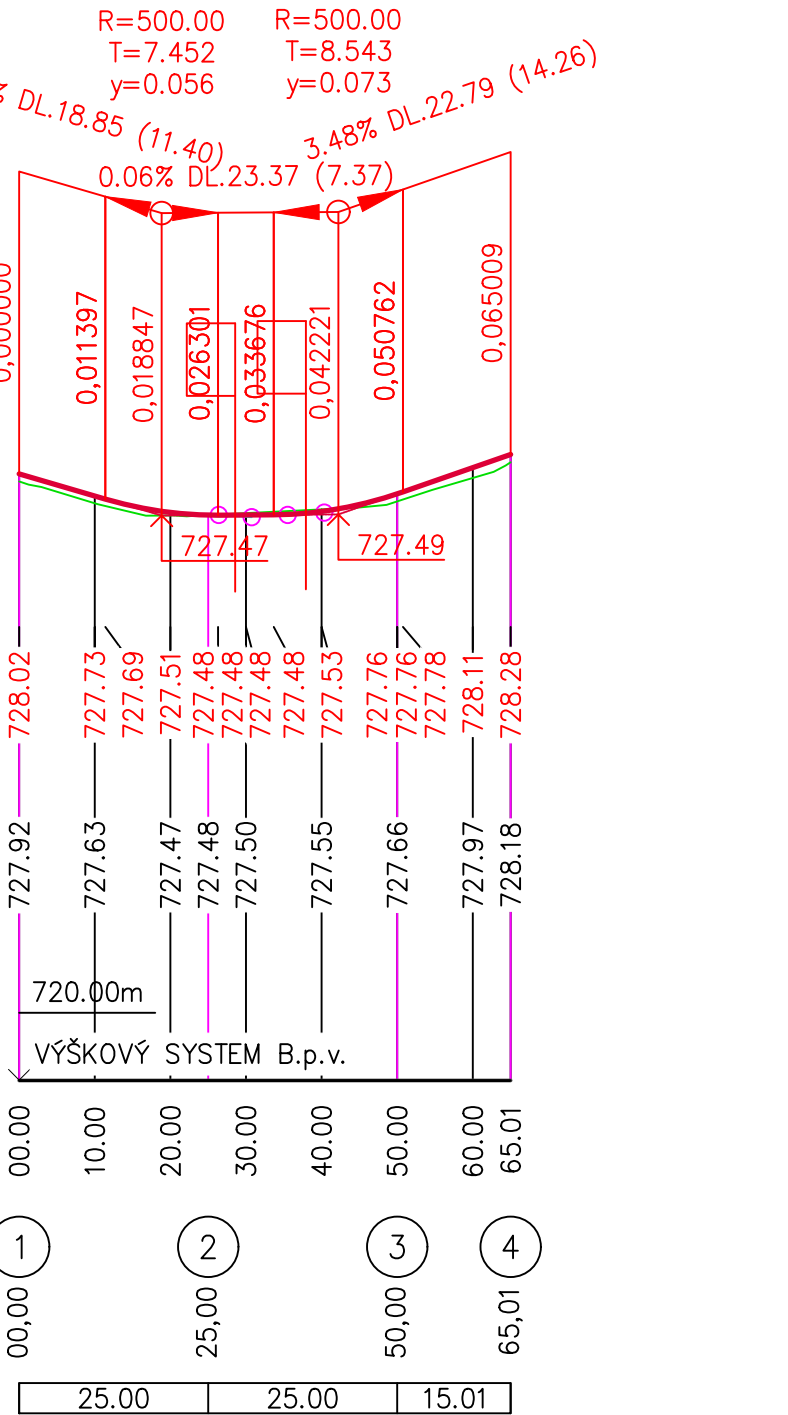
POROVNÁVACIA ROVINA

STANIČENIE v km

ČÍSLO PREČNEHO REZU

VZDIALENOSŤ PR. REZOV

SMEROVÉ POMERY



POZNÁMKA:
Inžinierske siete sú zakreslené len orientačne!
Projektová dokumentácia pre realizáciu stavby

SÚRADNICOVÝ SYSTÉM: S-JTSK		VÝŠKOVÝ SYSTÉM : B.p.v.		TRIEDA PRESNOSTI: STN 73 0422	
VYPRACOVAL ING. S. ŽAK		ZODP. PROJEKTANT ING. B. MASIARČIK		HL. INŽ. PROJEKTU ING. S. ŽAK	
KONTROLOVAL ING. B. MASIARČIK		OKRES STAVBY POPRAD			
OBJEDNÁVATEL: Mesto Svit, Hviezdoslavova 268/32, 059 21 Svit					
NÁZOV: Spoločný chodník pre cyklistov a chodcov – pozdĺž cesty I/18, SVIT					
OBJEKT: SO 100 – CHODNÍK					
POZDĽZNY PROFIL – TRASA A, B					
AUTOMOTION S.r.O. POPRADE					
STUPEŇ DRS	450x297	FORMÁT	1:1000/100	Č. VÝKRESU	100.6
DATUM	09/2017	Č. ZAK.		Č. ARCH.	

Pozdĺžny profil: TRASA A – SPOLOČNÝ CHODNÍK SVIT M 1:1000/100
Rozsah: km 0,00000 – km 0,07934

DRUH POZEMKOV	
ÚZEM. EVIDENČ. JEDNOTKA	
OKRES:	
KRAJ:	

SKLONOVÉ POMERY

KÓTY NIVELETY

KÓTY TERÉNU

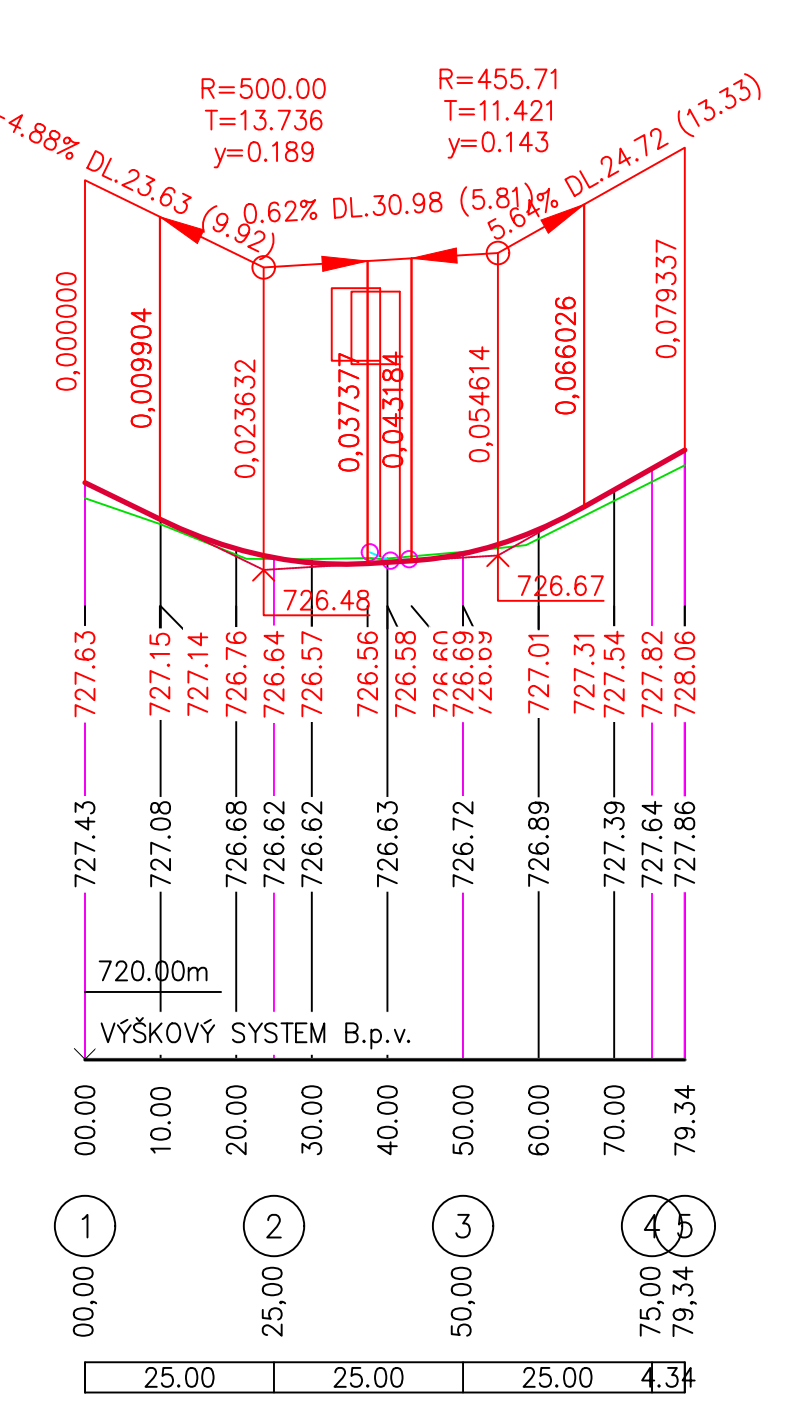
POROVNÁVACIA ROVINA

STANIČENIE v km

ČÍSLO PREČNEHO REZU

VZDIALENOSŤ PR. REZOV

SMEROVÉ POMERY



Pozdĺžny profil: TRASA B – SPOLOČNÝ CHODNÍK SVIT M 1:1000/100
Rozsah: km 0,00000 – km 0,06501

DRUH POZEMKOV	
ÚZEM. EVIDENČ. JEDNOTKA	
OKRES:	
KRAJ:	

SKLONOVÉ POMERY

KÓTY NIVELETY

KÓTY TERÉNU

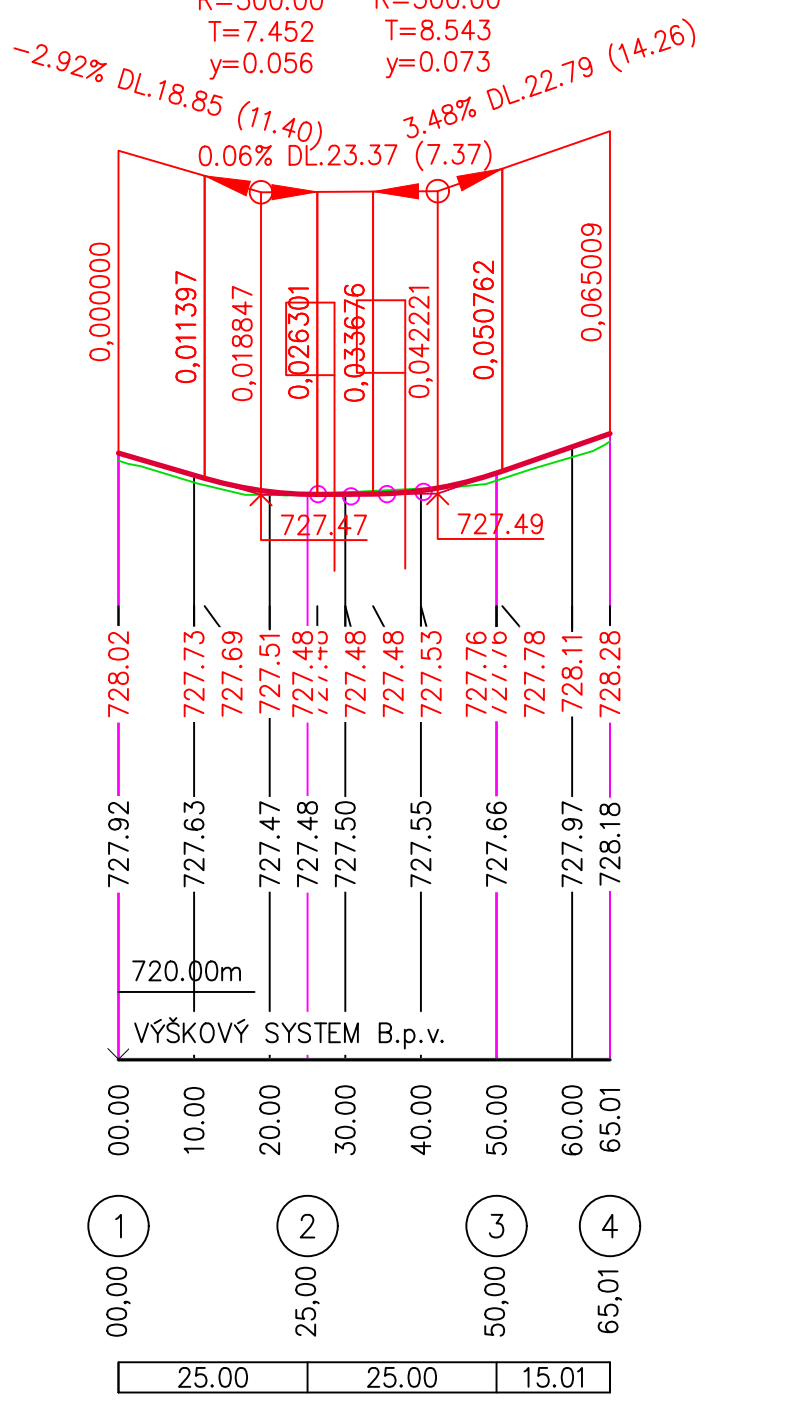
POROVNÁVACIA ROVINA

STANIČENIE v km

ČÍSLO PREČNEHO REZU

VZDIALENOSŤ PR. REZOV

SMEROVÉ POMERY



POZNÁMKA:
Inžinierske siete sú zakreslené len orientačne!
Projektová dokumentácia pre realizáciu stavby

SÚRADNICOVÝ SYSTÉM: S-JTSK		VÝŠKOVÝ SYSTÉM : B.p.v.		TRIEDA PRESNOSTI: STN 73 0422	
VYPRACOVAL ING. S. ŽAK		ZODP. PROJEKTANT ING. B. MASIARČIK		HL. INŽ. PROJEKTU ING. S. ŽAK	
KONTROLOVAL ING. B. MASIARČIK		OKRES STAVBY POPRAD			
OBJEDNÁVATEL: Mesto Svit, Hviezdoslavova 268/32, 059 21 Svit					
NÁZOV: Spoločný chodník pre cyklistov a chodcov – pozdĺž cesty I/18, SVIT					
OBJEKT: SO 100 – CHODNÍK					
POZDĽZNY PROFIL – TRASA A, B					
AUTOMOTION S.r.O. POPRADE					
STUPEŇ DRS	450x297	FORMÁT	1:1000/100	Č. VÝKRESU	100.6
DATUM	09/2017	Č. ZAK.		Č. ARCH.	