




LEGENDA




GRANICA OBSZARU OBJĘTEGO PLANEM MIEJSCOWYM POKRYWAJĄCA SIĘ Z GRANICĄ ADMINISTRACYJNĄ GMINY POLKOWICE WRAZ Z TOWARZYSZĄCĄ JEJ LINIĄ ROZGRANICZAJĄCĄ TERENY




GRANICA OBSZARU OBJĘTEGO PLANEM MIEJSCOWYM NIEPOKRYWAJĄCA SIĘ Z GRANICĄ ADMINISTRACYJNĄ GMINY POLKOWICE WRAZ Z TOWARZYSZĄCĄ JEJ LINIĄ ROZGRANICZAJĄCĄ TERENY




LINIA ROZGRANICZAJĄCA TERENY O RÓŻNYM PRZEZNACZENIU LUB RÓŻNYCH ZASADACH ZAGOSPODAROWANIA




NIEPRZEKRACZALNA LINIA ZABUDOWY




OBOWIĄZUJĄCA PODSTAWOWA LINIA ZABUDOWY




HISTORYCZNA LINIA ZABUDOWY




PUNKT ZMIANY RODZAJU LINII ZABUDOWY




GRANICA OBSZARU O SZCZEGÓLNYCH WALORACH PRZYRODNICZYCH



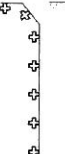
OBIEKT O CECHACH POMNIKA PRZYRODY




OBSZAR SIĘDLISKA PRZYRODNICZEGO MAJĄCEGO ZNACZENIE DLA WSPÓLNOTY EUROPEJSKIEJ WRAZ Z JEGO KODEM



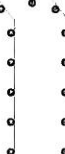
GRANICA TERENU OCHRONY POŚREDNIEJ O ZAOSTRZONYCH WARUNKACH OCHRONY UJĘCIA WODY PODZIEMNEJ „SUCHA GÓRNA”




GRANICA TERENU OCHRONY POŚREDNIEJ UJĘCIA WODY PODZIEMNEJ „SUCHA GÓRNA”




GRANICA 50 M STREFY SANITARNEJ OD CMENTARZA




GRANICA 150 M STREFY SANITARNEJ OD CMENTARZA




GRANICA 500 M STREFY SANITARNEJ OD CMENTARZA




GRANICA STREFY OCHRONY KONSERWATORSKIEJ "OW" OBSERWACJI ARCHEOLOGICZNEJ




GRANICA STREFY "U" OCHRONY KONSERWATORSKIEJ UKŁADÓW PRZESTRZENNYCH




GRANICA STREFY "K" OCHRONY KRAJOBRAZU KULTUROWEGO




OBIEKT ZABYTKOWY WPISANY DO REJESTRU ZABYTKÓW




PARK ZABYTKOWY ZNAJDUJĄCY SIĘ W WOJEWÓDZKIEJ EWIDENCJI ZABYTKÓW




OBIEKT ZABYTKOWY ZNAJDUJĄCY SIĘ W GMINNEJ EWIDENCJI ZABYTKÓW




STANOWISKO ARCHEOLOGICZNE O POWIERZCHNI DO 0,01 HA, ZNAJDUJĄCE SIĘ W GMINNEJ EWIDENCJI ZABYTKÓW, WRAZ ZE STREFĄ OCHRONNĄ




STANOWISKO ARCHEOLOGICZNE O POWIERZCHNI POWYŻEJ 0,01 DO 0,5 HA, ZNAJDUJĄCE SIĘ W GMINNEJ EWIDENCJI ZABYTKÓW, WRAZ ZE STREFĄ OCHRONNĄ




STANOWISKO ARCHEOLOGICZNE O POWIERZCHNI POWYŻEJ 0,5 HA, ZNAJDUJĄCE SIĘ W GMINNEJ EWIDENCJI ZABYTKÓW, WRAZ ZE STREFĄ OCHRONNĄ




STANOWISKO ARCHEOLOGICZNE O NIEOKREŚLONEJ POWIERZCHNI, ZNAJDUJĄCE SIĘ W GMINNEJ EWIDENCJI ZABYTKÓW, WRAZ ZE STREFĄ OCHRONNĄ




GRANICA OBSZARU OSADNICZEGO




OBSZAR DECYZJI ZRID - DECYZJI O ZEZWOLENIU NA REALIZACJĘ INWESTYCJI DROGOWEJ




CIĄG ROWEROWY



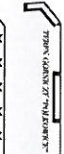
ISTNIEJĄCA NAPIĘTRZNA LINIA ELEKTROENERGETYCZNA ŚREDNIEGO NAPIĘCIA 20 KV




ISTNIEJĄCA NAPIĘTRZNA LINIA ELEKTROENERGETYCZNA WYSOKIEGO NAPIĘCIA 110 KV




ZASIĘG PASA TECHNOLOGICZNEGO NAPIĘTRZNEJ LINII ELEKTROENERGETYCZNEJ




ISTNIEJĄCY GAZOCIĄG WYSOKIEGO CIŚNIENIA O ŚREDNICY DN 300 I CIŚNIENIU 5,5 MPa RELACJI POLKOWICE-ZARY




STREFA KONTROLOWANIA GAZOCIĄGU




GRANICA I NAZWA UDOKUMENTOWANEGO ZŁOŻA RUD MIEDZI




GRANICA I NAZWA UDOKUMENTOWANEGO ZŁOŻA KRUZYWA NATURALNEGO




GRANICA I NAZWA UDOKUMENTOWANEGO ZŁOŻA SOLI KAMIENNEJ WYSTĘPUJĄCEJ PONAD ZŁOŻEM RUD MIEDZI "SIEROSZOWICE" RM 29




GRANICA I NAZWA OBSZARU GÓRNICZEGO UTWORZONEGO DLA EKSPLOATACJI ZŁOŻA RUD MIEDZI




GRANICA I NAZWA TERENU GÓRNICZEGO UTWORZONEGO DLA EKSPLOATACJI ZŁOŻA RUD MIEDZI




GRANICA OBSZARU CHRONIONEGO, DLA KTÓREGO WYZNACZA SIĘ W ZŁOŻU RUD MIEDZI FILAR OCHRONNY




OBSZAR LOKALIZACJI AKCENTU PRZESTRZENNEGO



PAS ZIELENI IZOLACYJNEJ




PRZYKŁADOWE SYMBOLE TERENÓW




MP

TEREN DLA ZABUDOWY MIESZKANIOWEJ JEDNORODZINNEJ, ISTNIEJĄCEJ ZABUDOWY ZAGRODOWEJ ORAZ ZABUDOWY USŁUGOWEJ, WYSTĘPUJĄCYCH ZARÓWNO RAZEM, JAK I ODDZIELNIE




RM

TEREN DLA ZABUDOWY ZAGRODOWEJ W GOSPODARSTWACH ROLNYCH, HODOWLANYCH I OGRODNICZYCH




MNU

TEREN DLA ZABUDOWY MIESZKANIOWEJ JEDNORODZINNEJ ORAZ ZABUDOWY USŁUGOWEJ, WYSTĘPUJĄCYCH ZARÓWNO RAZEM, JAK I ODDZIELNIE




Up

TEREN DLA USŁUG STANOWIACYCH CEL PUBLICZNY ORAZ OBIEKTÓW SŁUŻĄCYCH WYKONYWANIU ZADAŃ WŁASNYCH GMINY W ZAKRESIE OCHRONY ZDROWIA, POMOCY SPOŁECZNEJ, EDUKACJI PUBLICZNEJ, KULTURY I KULTURY FIZYCZNEJ




U

TEREN DLA ZABUDOWY USŁUGOWEJ




US

TEREN DLA OBIEKTÓW I URZĄDZEŃ SPORTU I REKREACJI, WYSTĘPUJĄCYCH ZARÓWNO RAZEM, JAK I ODDZIELNIE




UTt

TEREN DLA OTWARTYCH TERENÓW REKREACYJNYCH




ZPup

TEREN DLA PARKU I INNEJ ZIELENI URZĄDZONEJ ORAZ USŁUG STANOWIACYCH CEL PUBLICZNY, WYSTĘPUJĄCYCH ZARÓWNO RAZEM, JAK I ODDZIELNIE




ZPtu

TEREN DLA PARKU I INNEJ ZIELENI URZĄDZONEJ ORAZ BUDYNKÓW ZAMIESZKANIA ZBIOROWEGO I BUDYNKÓW UŻYTECZNOŚCI PUBLICZNEJ, WYSTĘPUJĄCYCH ZARÓWNO RAZEM, JAK I ODDZIELNIE




ZP

TEREN DLA ZIELENI PARKOWEJ




ZCc

TEREN DLA CMENTARZA ORAZ ZIELENI URZĄDZONEJ




Pp

TEREN DLA OBIEKTÓW USŁUG INNYCH NIŻ CHRONIONE, PRODUKCJI, BAZ, SKŁADÓW I MAGAZYNÓW, WYSTĘPUJĄCYCH ZARÓWNO RAZEM, JAK I ODDZIELNIE




KS

TEREN DLA SZYBU KOPALNI RUD MIEDZI, OBIEKTÓW I URZĄDZEŃ ZWIĄZANYCH Z DZIAŁALNOŚCIĄ GÓRNICZĄ ORAZ DLA NIEKOLIDUJĄCYCH Z FUNKCJĄ GÓRNICZĄ INNYCH OBIEKTÓW I URZĄDZEŃ INFRASTRUKTURALNYCH, USŁUGOWYCH BĄDŹ SŁUŻĄCYCH DO PROWADZENIA INNEJ DZIAŁALNOŚCI GOSPODARCZEJ, WYSTĘPUJĄCYCH ZARÓWNO RAZEM, JAK I ODDZIELNIE




PK

TEREN DLA STACJI PALIW PŁYNNYCH I DLA OBIEKTÓW USŁUGOWYCH SŁUŻĄCYCH OBSŁUDZE RUCHU SAMOCHODOWEGO I PODRÓŻNYCH, WYSTĘPUJĄCYCH ZARÓWNO RAZEM, JAK I ODDZIELNIE




KK

TEREN DLA LOKALIZACJI BOCZNICZY KOLEJOWEJ




WW

TEREN DLA OBIEKTÓW I URZĄDZEŃ ZAOPATRZENIA W WODĘ, WYSTĘPUJĄCYCH ZARÓWNO RAZEM, JAK I ODDZIELNIE




NO

TEREN DLA OBIEKTÓW I URZĄDZEŃ OCZYSZCZALNI ŚCIEKÓW




NN

TEREN DLA OBIEKTÓW I URZĄDZEŃ GOSPODARKI ŚCIEKOWEJ, WYSTĘPUJĄCYCH ZARÓWNO RAZEM, JAK I ODDZIELNIE




EE

TEREN DLA OBIEKTÓW I URZĄDZEŃ ZAOPATRZENIA W ENERGIĘ ELEKTRYCZNĄ, WYSTĘPUJĄCYCH ZARÓWNO RAZEM, JAK I ODDZIELNIE




GG

TEREN DLA OBIEKTÓW I URZĄDZEŃ ZAOPATRZENIA W GAZ, WYSTĘPUJĄCYCH ZARÓWNO RAZEM, JAK I ODDZIELNIE




IT

TEREN DLA SIECI I URZĄDZEŃ INFRASTRUKTURY TECHNICZNEJ, WYSTĘPUJĄCYCH ZARÓWNO RAZEM, JAK I ODDZIELNIE




WS

TEREN DLA ZBIORNIKA WÓD POWIERZCHNIOWYCH




ZLL

TEREN DLA PROWADZENIA GOSPODARKI LEŚNEJ, W TYM POD ZALESIENIE




RR

TEREN DLA UŻYTKOWANIA ROLNICZEGO




KDS

TEREN DLA DROGI PUBLICZNEJ KLASY EKSPRESOWEJ S3




KDZ

TERENY DLA DROG PUBLICZNYCH KLASY ZBIORCZEJ




KDL

TERENY DLA DROG PUBLICZNYCH KLASY LOKALNEJ




KDD

TERENY DLA DROG PUBLICZNYCH KLASY DOJAZDOWEJ



KDW

TERENY DLA DROG WEWNĘTRZNYCH




KDX

TERENY DLA PRZEJŚĆ PIESZYCH


PEŁNE DEFINICJE OZNACZEŃ GRAFICZNYCH ZAWARTÉ SĄ W CZĘŚCI TEKSTOWEJ PLANU MIEJSCOWEGO

OZNACZENIA GRAFICZNE ZLOKALIZOWANE POZA GRANICAMI OBSZARU OBJĘTEGO PLANEM MIEJSCOWYM MAJĄ CHARAKTER INFORMACYJNY I NIE STANOWIĄ USTALEŃ PLANU MIEJSCOWEGO


OZNACZENIA NIEBĄDĄCE USTALENIAMI PLANU MIEJSCOWEGO




GRANICE ADMINISTRACYJNE GMIN POZA OBSZAREM OBJĘTYM PLANEM MIEJSCOWYM




GRANICA OBRĘBU GEODEZYJNEGO W GMINIE POLKOWICE, NIEBĄDĄCA GRANICĄ OBSZARU OBJĘTEGO PLANEM MIEJSCOWYM




PROPONOWANIE PODZIAŁU NIERUCHOMOŚCI




GRANICA I NAZWA UDOKUMENTOWANEGO ZŁOŻA SOLI KAMIENNEJ




GRANICA I NAZWA OBSZARU GÓRNICZEGO UTWORZONEGO DLA EKSPLOATACJI ZŁOŻA SOLI KAMIENNEJ



GRANICA I NAZWA TERENU GÓRNICZEGO UTWORZONEGO DLA EKSPLOATACJI ZŁOŻA SOLI KAMIENNEJ




GRANICA FILARA OCHRONNEGO OZNACZONEGO W PROJEKTACH ZAGOSPODAROWANIA ZŁOŻA




ORIENTACYJNA POWIERZCHNIA TERENU WYNIKAJĄCA Z OBLICZEŃ Z RYSUNKU (W HA)

PROGNOZOWANE ODDZIAŁYWANIA GÓRNICZE


GRANICE WYMIEWIONE PONIŻEJ ZOSTAŁY PRZEDSTAWIONE W OPARCIU O PROGNOZĘ WPŁYWÓW EKSPLOATACJI GÓRNICZEJ, OPRACOWANĄ PRZEZ PRZEDSIĘBIORCĘ GÓRNICZEGO W MAJU 2017 R. UWAGA! PODLEGAJĄ NA BIEŻĄCO AKTUALIZACJOM



GRANICA POMIĘDZY ZASIĘGIEM 0 I I KATEGORII TERENU GÓRNICZEGO



GRANICA POMIĘDZY ZASIĘGIEM I I I KATEGORII TERENU GÓRNICZEGO



GRANICA POMIĘDZY ZASIĘGIEM II I III STREFY SEJSMICZNEJ

2