

VÝKAZ VÝMER

PRÍLOHA č. 1 (k ZOD)

## SÚHRNNÝ LIST STAVBY

**Stavba:** Cyklotrasa Družstevná - Radlinského, Malacky

Mesto Malacky, Bernolákova 5188/1A, 901 01 Malacky

Mgr.art. Branislav Škopek

Náklady z rozpočtov	0,00
Ostatné náklady zo súhrnného listu	0,00
<b>Cena bez DPH</b>	<b>0,00</b>

<b>Cena s DPH</b>	<b>v</b>	<b>EUR</b>	<b>0,00</b>
-------------------	----------	------------	-------------

25 JAN. 2022

Projektant

Spracovateľ

iteľ

## Celková rekapitulácia objektov stavby

**Stavba:** Cyklotrasa Družstevná - Radlinského, Malacky  
**Objednávateľ:** Mesto Malacky, Bernolákova 5188/1A, 901 01 Malacky  
**Zhotoviteľ:**  
**Miesto:** Malacky

**Spracoval:**  
**Dátum:**

Kód	Zákazka	Cena bez DPH	DPH	Cena s DPH	Ostatné	ZRN	HZS	VRN
<b>756</b>	<b>Cyklotrasa Družstevná - Radlinského, Malacky</b>							
756001	SO-01 Cyklotrasa	0,00	0,00	0,00	0,00	0,00	0,00	0,00
756001-1	SO-01- Cyklotrasa (Oprávnené výdavky)	0,00	0,00	0,00	0,00	0,00	0,00	0,00
756001-1NV	SO-01- Cyklotrasa (Neoprávnené výdavky)	0,00	0,00	0,00	0,00	0,00	0,00	0,00
756001-1.1	SO-01.1 - Cyklotrasa - sadové úpravy (Neoprávnené výdavky)	0,00	0,00	0,00	0,00	0,00	0,00	0,00
756002	SO-02 Uzamykateľný prístrešok na bicykle (Oprávnené výdavky)	0,00	0,00	0,00	0,00	0,00	0,00	0,00
756003	SO-03 Elektroinštalácie (Oprávnené výdavky)	0,00	0,00	0,00	0,00	0,00	0,00	0,00
756005	Úprava križovatky ciest I/2, II/503 a Ul.Radlinského, Malacky (Neoprávnené výdavky) - FIDOP s.r.o.	0,00	0,00	0,00	0,00	0,00	0,00	0,00
<b>Celkom</b>		<b>0,00</b>	<b>0,00</b>	<b>0,00</b>	<b>0,00</b>	<b>0,00</b>	<b>0,00</b>	<b>0,00</b>

# KRYCÍ LIST ROZPOČTU - Oprávnené + Neoprávnené výdavky

Názov stavby Cyklotrasa Družstevná - Radlinského , Malacky

Názov objektu SO 01, SO 02, SO 03

Názov časti

JKSO

EČO

Miesto

Malacky

IČO

IČ DPH

304913

Objednávateľ Mesto Malacky, Bernolákova 5188/1A , Malacky 901 01

Projektant Mgr.art. Branislav Škopek

Zhotoviteľ

Rozpočet číslo  Spracoval

Dňa

## Merné a účelové jednotky

Počet	Náklady / 1 m.j.	Počet	Náklady / 1 m.j.	Počet	Náklady / 1 m.j.

## Rozpočtové náklady v EUR

A	Základné rozp. náklady	B	Doplnkové náklady	C	Veďfajšie rozpočtové náklady
1	HSV Dodávky	8	Práca nadčas	13	Zariad. staveniska
2	Montáž	9	Bez pevnej podl.	14	Mimostav. doprava
3	PSV Dodávky	10	Kultúrna pamiatka	15	Územné vplyvy
4	Montáž	11		16	Prevádzkové vplyvy
5	"M" Dodávky			17	Ostatné
6	Montáž			18	VRN z rozpočtu
7	ZRN (r. 1-6)	12	DN (r. 8-11)	19	VRN (r. 13-18)
20	HZS	21	Kompl. činnosť	22	Ostatné náklady

**Projektant**

Dátum a podpis

Pečiatka

**Objednávateľ**

Dátum a podpis

Pečiatka

**Zhotoviteľ**

Dátum a podpis

Pečiatka

**D Celkové náklady**

23 Súčet 7, 12, 19-22

24 DPH 20,00 % z

25 **Cena s DPH (r. 23-24)**

**E Prípochty a odpočty**

26 Dodávky objednávateľa

27 Kízavá doložka

28 Zvýhodnenie + -



# Rekapitulácia objektov stavby - Oprávnené výdavky + Neoprávnené výdavky

Stavba: Cyklotrasa Družstevná - Radlinského , Malacky

Objednávateľ: Mesto Malacky, Bernolákova 5188/1A , Malacky 901 01

Zhotoviteľ:

Dátum:

Projektant: Mgr.art. Branislav Škopek

Spracoval:

Kód	Zákazka	Cena bez DPH	DPH	Cena s DPH	ZRN	HZS	VRN
-----	---------	--------------	-----	------------	-----	-----	-----

## Oprávnené výdavky

<b>756</b>	<b>Cyklotrasa Družstevná - Radlinského , Malacky</b>						
756001	SO-01 Cyklotrasa						
756002	SO-02 Uzamykateľný prístrešok pre bicykle						
756003	SO-03 Elektroinštalácie						

Oprávnené výdavky celkom:

## Neoprávnené výdavky

<b>756</b>	<b>Cyklotrasa Družstevná - Radlinského , Malacky</b>						
756001 NV	SO-01 Cyklotrasa - Neoprávnené výdavky						
756001.1	SO 01.1 Sadové úpravy - Neoprávnené výdavky						

Neoprávnené výdavky celkom:

Oprávnené + Neoprávnené výdavky spolu :

# KRYCI LIST ROZPOCTU - Oprávnené výdavky

Názov stavby	Cyklotrasa Družstevná - Radlinského , Malacky	JKSO	
Názov objektu	SO 01, SO 02, SO 03	EČO	
Názov časti		Miesto	Malacky
Objednávateľ	Mesto Malacky, Bernolákova 5188/1A , Malacky 901 01	IČO	IČ DPH
Projektant	Mgr.art. Branislav Škopek	304913	
Zhotoviteľ			
Rozpočet číslo	Spracoval	Dňa	

## Merné a účelové jednotky

Počet	Náklady / 1 m.j.	Počet	Náklady / 1 m.j.	Počet	Náklady / 1 m.j.

## Rozpočtové náklady v EUR

A	Základné rozp. náklady	B	Doplnkové náklady	C	Vedľajšie rozpočtové náklady
1	HSV Dodávky	8	Práca nadčas	13	Zariad. staveniska
2	Montáž	9	Bez pevnej podl.	14	Mimostav. doprava
3	PSV Dodávky	10	Kultúrna pamiatka	15	Územné vplyvy
4	Montáž	11		16	Prevádzkové vplyvy
5	"M" Dodávky			17	Ostatné
6	Montáž			18	VRN z rozpočtu
7	ZRN (r. 1-6)	12	DN (r. 8-11)	19	VRN (r. 13-18)
20	HZS	21	Kompl. činnosť	22	Ostatné náklady

<p><b>Projektant</b></p> <p>Dátum a podpis</p> <p><b>Objednávateľ</b></p> <p>Dátum a podpis</p> <p><b>Zhotoviteľ</b></p> <p>Dátum a podpis</p>	<p>Pečiatka</p> <p>Pečiatka</p> <p>Pečiatka</p>	<p><b>D Celkové náklady</b></p> <p>23 Súčet 7, 12, 19-22</p> <p>24 DPH 20,00 % z 0,00</p> <p>25 <b>Cena s DPH (r. 23-24)</b></p> <p><b>E Prípochy a odpochy</b></p> <p>26 Dodávky objednávateľa</p> <p>27 Kľzavá doložka</p> <p>28 Zvýhodnenie + -</p>
--	---	--

## Rekapitulácia objektov stavby - Oprávnené výdavky

**Stavba:** Cyklotrasa Družstevná - Radlinského , Malacky  
**Objednávateľ:** Mesto Malacky, Bernolákova 5188/1A , Malacky 901 01  
**Zhotoviteľ:**

**Dátum:**  
**Projektant:** Mgr.art. Branislav Škopek  
**Spracoval:**

Kód	Zákazka	Cena bez DPH	DPH	Cena s DPH	ZRN	HZS	VRN
-----	---------	--------------	-----	------------	-----	-----	-----

### Oprávnené výdavky

756	Cyklotrasa Družstevná - Radlinského , Malacky						
756001	SO-01 Cyklotrasa						
756002	SO-02 Uzamykateľný prístrešok pre bicykle						
756003	SO-03 Elektroinštalácie						

Oprávnené výdavky celkom:

Stavba : Cyklotrasa Družstevná - Radlinského , Malacky		Miesto: Malacky		Rozpočet:		
Objekt : SO 01 - Cyklotrasa		JKSO : 822297		Spracoval:		
		Dňa:		Zmluva č.: 10505/2017		
Odberateľ: Mesto Malacky, Bemoláčkova 5188/1A, Malacky 901 01		IČO: 304913		DIČ: 2021049393		
Dodávateľ:		IČO:		DIČ:		
Projektant: Mgr.art. Branislav Škopek		IČO:		DIČ:		
		5187 M2 UP				
		2107 M				
A	ZRN	Konštrukcie	Špecifikovaný materiál	Spolu ZRN	C	NUS - náklady umiestnenia stavby
1	HSV:				11	Zariadenie staveniska
2	PSV:				12	Prevádzkové vplyvy
3	MCE:				13	Sťažené podmienky
4	liné:				14	
5	Súčet:				15	Súčet riadkov 11 až 14:
dátum: _____ pečaťka: _____ projektant, rozpočítateľ, cenár podpis: _____					ON - ostatné náklady	
dátum: _____ pečaťka: _____ odberateľ, obstarávateľ podpis: _____					16 Ostatné náklady uvedené v rozpočte 17 Inžinierska činnosť 18 Projektové práce 19 20 Súčet riadkov 16 až 19:	
dátum: _____ pečaťka: _____ dodávateľ, zhotoviteľ					E Celkové náklady 21 Súčet riadkov 5, 10, 15 a 20: 22 DPH 20% z: 23 DPH 0% z: 24 Súčet riadkov 21 až 23:	
dátum: _____ pečaťka: _____ F Odpočet - prípočet						

Odberateľ: Mesto Malacky, Bernolákova 5188/1A , Malacky 901 01

Projektant: Mgr.art. Branislav Škopek

Dodávateľ:

Stavba : 10505 - CYKLOTRASA DRUŽSTEVNÁ - RADLINSKÉHO, MALACKY

Objekt : SO 01 - Cyklotrasa

#### Rekapitulácia rozpočtu v EUR

Popis položky, stavebného dielu, remesia	Konštrukcie	Specifikovaný materiál	Spolu
--	-------------	------------------------	-------

1 - ZEMNE PRÁCE spolu :

3 - ZVISLÉ A KOMPLETNÉ KONŠTRUKCIE spolu :

5 - KOMUNIKÁCIE spolu :

8 - RÚROVÉ VEDENIA spolu :

9 - OSTATNÉ KONŠTRUKCIE A PRÁCE spolu :

PRÁCE A DODÁVKY HSV spolu :

776 - Podlahy povlakové spolu :

77 - PODLAHY spolu :

PRÁCE A DODÁVKY PSV spolu :

PRÁCE A DODÁVKY INÉ spolu :

OSTATNÉ spolu :

Rozpočet celkom :



Odberateľ: Mesto Malacky, Bernolákova 5188/1A , Malacky 901 01  
 Projektant: Mgr.art. Branislav Škopek  
 Dodávateľ:

Spracoval:  
 JKSO : 822297  
 Dátum:

Stavba : 10505 - CYKLOTRASA DRUŽSTEVNÁ - RADLINSKÉHO, MALACKY  
 Objekt : SO 01 - Cyklotrasa

Por. číslo	Kód cen.	Kód položky	Popis položky, stavebného dielu, remesla, výkaz-výmer	Množstvo výmera	Merná jednotka	Jednotková cena	Konštrukcie	Špecifikovaný materiál
<b>PRÁCE A DODÁVKY HSV</b>								
<b>1 - ZEMNE PRÁCE</b>								
1	272	11310-6511	Rozoberanie kamenej pridlažby v ploche do 200 m2, -0,41700t	125,920	m2			
2	272	11310-6612	Rozoberanie zámkovej dlažby všetkých druhov v ploche nad 20 m2, -0,26000t	2 048,900	m2			
3	221	11330-7221R	Odstránenie podkladu v ploche nad 200 m2 z kameniva drveného, hr. do 50 mm, -0,06500t (lôžko pod dlažbou)	2 048,900	m2			
4	221	11330-7221	Odstránenie podkladu v ploche nad 200 m2 z kameniva hrubého drveného, hr. do 100 mm, -0,13000t	438,790	m2			
5	221	11330-7222	Odstránenie podkladu v ploche nad 200 m2 z kameniva hrubého drveného, hr.100 do 200 mm, -0,23500t	1 776,000	m2			
6	221	11330-7223	Odstránenie podkladu v ploche nad 200 m2 z kameniva hrubého drveného, hr.200 do 300 mm, -0,40000t	330,500	m2			
7	221	11330-7231	Odstránenie podkladu v ploche nad 200 m2 z betónu prostého, hr. vrstvy do 150 mm, -0,22500t	1 776,000	m2			
8	221	11330-7232	Odstránenie podkladu v ploche nad 200 m2 z betónu prostého, hr. vrstvy nad 150 do 300 mm, -0,50000t	1 974,140	m2			
9	221	11310-7241	Odstránenie krytu v ploche nad 200 m2 asfaltového, hr. vrstvy do 50 mm, -0,09800t	438,790	m2			
10	221	11310-7244	Odstránenie krytu asfaltového, v ploche nad 200 m2,hr. nad 150 do 200 mm, -0,45000t	1 535,350	m2			
11	221	11315-2230R	Frézovanie asf. podkladu alebo krytu bez prek., plochy do 500 m2, pruh š. cez 0,5 m do 1 m, hr. 60 mm 0,154 t	531,180	m2			
12	221	11320-2111	Vytrhanie krajníkov alebo obrubníkov stojatých "obrubníky" 1893,00 = 1893,000 "žľaby" 126,00 = 126,000	2 019,000	m			
13	001	12220-1101	Odkopávky a prekopávky nezapaž. v horn. tr. 3 do 100 m3	827,162	m3			
14	001	12220-1109	Priplatok za lepivosť horniny tr.3	827,162	m3			
15	272	16230-1102	Vodorovné premiestnenie výkopku po spevnenej ceste z horniny tr.1-4, nad 100 do 1000 m3 na vzdialenosť do 1000 m	471,286	m3			
16	001	16430-3109	Vodorovné premiestnenie výkopku po spevnenej ceste z horniny 1 až 4. Priplatok k cene za každých ďalších aj začatých 1000 m nad	6 598,008	m3			
17	001	17120-1202	Uloženie sypaniny na skládky nad 100 do 1000 m3	471,286	m3			
18	001	17120-9002	Poplatok za uloženie vykopanej zeminy	801,187	t			
19	001	17420-1102	Zásyp sypaninou bez zhutnenia jám, šachiet, rýh, zárezov alebo okolo objektov nad 100 do 1000 m3	355,876	m3			
20	001	17510-1101	Obsyp potrubia sypaninou z vhodných hornin 1 až 4 bez prehodenia sypaniny	20,900	m3			
21	MAT	583-3734300	Štrkopiesok drvený frakcie 0/32	41,800	t			
22	272	18110-1102	Úprava pláne v horn. tr. 1-4 so zhutnením	6 513,360	m2			
23	231	18040-2111	Založenie trávnik parkového výsevom v rovine do 1:5	1 353,681	m2			
24	MAT	005720001300	Osivá tráv - trávové semeno	40,610	kg			
25	231	18340-3153	Obrobenie pôdy hrabaním v rovine alebo na svahu do 1:5	1 353,681	m2			
26	231	18340-3161	Obrobenie pôdy valcováním v rovine alebo na svahu do 1:5	1 353,681	m2			
<b>1 - ZEMNE PRÁCE spolu :</b>								
<b>3 - ZVISLÉ A KOMPLETNÉ KONŠTRUKCIE</b>								
27	011	31126-1111	Osadenie blokov z betónu do 0,10 m3 na maltu MC-25 "palisády"	1 002,000	kus			
28	MAT	592-282772	Minipalisáda12 ALTIKO Premac 12x16,5x40cm farba sivá	1 032,060	kus			
<b>3 - ZVISLÉ A KOMPLETNÉ KONŠTRUKCIE spolu :</b>								
<b>5 - KOMUNIKÁCIE</b>								
29	221	56485-1111	Podklad zo štrkodrtie ŠD, hr. 150 mm	1 062,980	m2			
30	221	56486-1111	Podklad zo štrkodrtie ŠD, hr. 200 mm	4 317,450	m2			
31	221	56487-1111	Podklad zo štrkodrtie ŠD, hr. 250 mm	232,000	m2			
32	221	56712-3114	Podklad z kameniva spevn. cementom CBGM C5/6, II, hr. 150 mm	570,000	m2			
33	221	56713-2115	Podklad z kameniva spevn. cementom CBGM C5/6, I, hr. 200 mm	232,000	m2			
34	221	56515-2111	Vyrovnanie povrchu doterajšieho podkladu obalovaným kamenivom ACP 16-I, PMB 25/55-65 v hr. 70 mm	232,000	m2			
35	272	57321-1111	Postrek živičný spojovací z cestného asfaltu 0,5-0,7 kg/m2	5 067,130	m2			



Por. číslo	Kód cen.	Kód položky	Popis položky, stavebného dielu, remesia, výkaz-výmer	Množstvo výmera	Merná jednotka	Jednotková cena	Konštrukcie	Špecifikovaný materiál
36	272	57323-1111	Postrek asfaltový spojovací modifikovaný bez posypu kamenivom z cestnej emulzie v množstve od 0,50 do 0,80 kg/m <sup>2</sup>	4 535,950	m <sup>2</sup>			
37	221	57713-4111R	Asfaltový betón AC 11 O, CA 35/50, II, hr. 40 mm, š. do 3 m - červená farba	4 303,950	m <sup>2</sup>			
38	221	57713-4251	Asfaltový betón vrstva obrusná AC 11 O v pruhu š. do 3 m z modifik. asfaltu tr. I, po zhutnení hr. 40 mm	232,000	m <sup>2</sup>			
39	221	57715-4251	Asfaltový betón vrstva obrusná AC 11 O v pruhu š. do 3 m z modifik. asfaltu tr. I, po zhutnení hr. 60 mm	531,180	m <sup>2</sup>			
40	221	57715-4381	Asfaltový betón vrstva obrusná alebo ložná AC 16 v pruhu š. nad 3 m z modifik. asfaltu tr. I, po zhutnení hr. 60 mm	232,000	m <sup>2</sup>			
41	221	57715-6213	Asfaltový betón AC 16 P, II, hr. 80 mm, š. do 3 m	4 303,950	m <sup>2</sup>			
42	272	58492-1140	Montáž dočasného dopravného značenia	551,000	kus			
43	272	58492-1150	Demontáž dočasného dopravného značenia	551,000	kus			
44	221	59114-1121	Kladenie dlažby z kociek drobných do lôžka z cementovej malty vrátane vyplnenia škár škárovacou maltou	108,980	m <sup>2</sup>			
45	MAT	5838401690	<i>Dlažbová kocka - žula, rozmer 12x12x12 cm</i>	112,249	m <sup>2</sup>			
46	221	59691-1112	Kladenie zámkovej dlažby hr. 6 cm pre peších nad 20 m <sup>2</sup> so zriadením lôžka z kameniva hr. 4 cm	829,990	m <sup>2</sup>			
47	MAT	592-460009600	<i>Dlažba betónová Low value PREMAC KLASIKO, rozmer 200x200x60 mm, sivá</i>	181,641	m <sup>2</sup>			
48	MAT	592-460006900	<i>Dlažba betónová Low value PREMAC Dlažba betónová pre nevidiacich drážková, rozmer 200x200x60 mm, červená</i>	259,165	m <sup>2</sup>			
49	MAT	592-460006800	<i>Dlažba betónová Low value PREMAC Dlažba betónová pre nevidiacich, rozmer 200x200x60 mm, červená (nopková)</i>	414,088	m <sup>2</sup>			
<b>5 - KOMUNIKÁCIE spolu :</b>								
<b>8 - RÚROVÉ VEDENIA</b>								
50	271	89594-1111	Zriadenie kanalizačného vstupu uličného z betónových dielcov typ UV-50	7,000	kus			
51	MAT	450300	<i>UV dno 450/300 s odkalištom, KLARTEC</i>	7,000	kus			
52	MAT	45035-0150	<i>UV stredný diel 450/350 s odtokom DN 150, KLARTEC</i>	7,000	kus			
53	MAT	450295H	<i>UV horný diel 450/295, KLARTEC</i>	7,000	kus			
54	MAT	62560500500	<i>UV vyrovnávací prstenec 625/60 pod mrežu 500x500, KLARTEC</i>	14,000	kus			
55	MAT	500500E	<i>Mreža liatinová 500x500 E, KLARTEC</i>	7,000	kus			
56	MAT	75001	<i>Tesniaca montážna pena 750 ml, KLARTEC</i>	7,000	kus			
57	221	89933-1111	Výšková úprava vstupu alebo vpuste do 200 mm zvýšením poklopu	11,000	kus			
58	221	89943-1111	Výšková úprava vstupu alebo vpuste do 200 mm zvýšením hrnca	13,000	kus			
<b>8 - RÚROVÉ VEDENIA spolu :</b>								
<b>9 - OSTATNÉ KONŠTRUKCIE A PRÁCE</b>								
59	271	21275-2127	Tratívdody z flexodrenážnych rúr DN 160	127,60	m			
60	271	28997-1211R	Zhotovenie vrstvy z geotextílie na upravenom povrchu v sklone do 1 : 5 , šírky od 0 do 3 m	987,80	m <sup>2</sup>			
61	MAT	69366513400	<i>Geotextília netkaná polypropylénová Tatrutex PP 400</i>	1 086,58	m <sup>2</sup>			
62	271	45157-3111	Lôžko pod potrubie, stoky a drobné objekty, v otvorenom výkope z piesku a štrkopiesku do 63 mm	6,600	m <sup>3</sup>			
63	221	91400-1111R	Osadenie zvislých cestných dopravných značiek na stĺpiky, konzoly alebo objekty	111,000	kus			
64	MAT	562 823101	<i>Zn stĺpik dopravného značenia priemeru 60 mm, dl 3000 mm</i>	75,000	ks			
65	MAT	562 823102	<i>Križový úchyt na stĺpik priemeru 60 mm</i>	111,000	ks			
66	MAT	562 823103	<i>Plastová krytka na stĺpik priemeru 60 mm</i>	75,000	ks			
67	221	915712311R	Vodorovné značenie krytov - plast, deliace čiary š. 125 mm	2 388,200	m			
68	221	915712411	Vodorovné značenie krytov - plast, vodiace pásiky š. 250 mm	681,000	m			
69	221	91571-2211R	Vodorovné značenie krytov - plast, vodiacich prúžkov šírky 500 mm	24,200	m			
70	221	91571-9111	Priplatok za reflexnú úpravu balotínovú, deliace čiary š. 12 cm	2 388,200	m			
71	221	91571-9211	Priplatok za reflexnú úpravu balotínovú, vodiace pásiky š. 25 cm	681,000	m			
72	221	91571-9311	Priplatok za reflexnú úpravu balotínovú, vodiace pásiky š. 50 cm	24,200	m			
73	221	91572-1411	Vodorovné dopravné značenie striekaným plastom prechodov pre chodcov, šípky, symboly a pod., biela základná	444,055	m <sup>2</sup>			
74	221	91572-9111	Priplatok za reflexnú úpravu balotínovú, čiary, zebry, šípky	444,055	m <sup>2</sup>			
75	221	91579-1111	Predznač. pre vodor. značenie z náter. hmôt, deliace čiary, vodiace pásiky	3 093,400	m			
76	221	91579-1112	Predznač. pre vodor. znač. z náter. hmôt, stopčiary, zebry, tiene, šípky, nápisy, prechody	444,055	m <sup>2</sup>			
77	221	91579-9011	Bezpečnostná úprava povrchu vozovky farbou zelenou asfaltový povrch	317,079	m <sup>2</sup>			
78	221	91636-2113R	Osadenie cestného obrubníka betónového stojateho do lôžka z betónu prostého tr. C 20/25 s bočnou oporou, lôžko z betónu hr. 150 mm	1 527,500	m			
79	MAT	592-170002400	<i>Obrubník cestný nábehový, lxšxv 1000x200x150(100) mm</i>	260,590	kus			

Por. číslo	Kód cen.	Kód položky	Popis položky, stavebného dielu, remesla, výkaz-výmer	Množstvo výmera	Merná jednotka	Jednotková cena	Konštrukcie	Špecifikovaný materiál
80	MAT	592-170002200	Obrubník cestný, lxšxv 1000x150x260 mm, skosenie 120/40 mm	1 404,405	kus			
81	MAT	592-170000700	Obrubník cestný prechodový, lxšxv 1000x200x150 mm	4,000	kus			
82	221	91656-1111	Osadenie parkového obrubníka betón. do lôžka z betónu tr. C 12/15 s bočnou oporou	2 213,200	m			
83	MAT	592-170001800	Obrubník PREMAC parkový, lxšxv 1000x50x200 mm, sivá (pohľadová hrana rovná)	2 279,596	kus			
84	221	91973-3111	Úprava povrchu živичného krytu brúsením hr. do 2 mm	24,000	m2			
85	221	91973-5114	Rezanie existujúceho asfaltového krytu alebo podkladu hĺbky nad 150 do 200 mm	1 098,500	m			
86	221	91973-5124	Rezanie existujúceho betónového krytu alebo podkladu hĺbky nad 150 do 200 mm	1 516,550	m			
87	221	93511-2410	Osadenie žlabu ACO DRAIN sv.š.100 mm, do lôžka z betónu tr. C 12/15 hr.100 mm	120,000	m			
88	MAT	163.0	Vpust' ACO DRAIN 100	2,040	ks			
89	MAT	163.1	Žlab ACO DRAIN 100, 1 m	121,380	ks			
90	MAT	163.3	Rošt liatinový "C", 0,5 m	240,000	ks			
91	221	93617-4311R	Osadenie stojana na bicykle so zabetonovaním nôh, vrátane zemných prác a bet.základovej konštrukcie	62,000	ks			
92	MAT	553816R	Stojan na bicykel	62,000	ks			
93	221	11161-7100	Asfaltová zálievka z cestného asfaltu (alt. Bitumax 10, Biguma TL 82 a pod.) vrátane náteru adhéznou hmotou, alt. použitie asf. pásky Dunaflex	998,000	m			
94	221	871379011R	Demontáž trativodu DN 160	129,950	m			
95	013	96204-2321	Búranie muriva z betónu - palisády	42,660	m3			
96	221	96301-5121	Demontáž betónovej vpuste vrátane liatinového rámu a poklopu alebo mreže -0,5000t	7,000	kus			
97	221	96600-6132	Odstránenie dopravných značiek so stĺpkami s betónovými pätkami	24,000	kus			
98	221	96600-6251	Odstránenie parkovacej zábrany, stĺpika v. do 800 mm zabetónovaného	32,000	kus			
99	221	96600-7113	Odstránenie vodorovného značenia, frézovaním farby z plochy	230,300	m2			
100	221	96600-001	Presunutie existujúceho vonkajšieho odpadového koša do novej pozície, vrátane základovej konštrukcie	4,000	kus			
101	221	96600-002	Presunutie existujúceho vonkajších hodín do novej pozície, vrátane základovej konštrukcie	1,000	kus			
102	013	97908-1111	Odvoz suťiny a vybraných hmôt na skládku do 1 km	3 955,656	t			
103	272	97908-2219	Priplatok k cene za každý ďalší aj začatý 1 km nad 1 km	55 379,189	t			
104	272	97908-7212	Nakladanie sute na dopravný prostriedok	3 955,656	t			
105	013	97908-9212	Poplatok za skladovanie - bitúmenové zmesi, uholný decht, dechtové výrobky (17 03), ostatné	815,711	t			
106	272	97908-2213	Poplatok za skladovanie - betón, tehly, dlaždice (17 01), ostatné	3 139,946	t			
107	221	99822-5111	Presun hmôt pre komunikácie a plochy letísk, kryt živичný	5 084,038	t			
<b>9 - OSTATNÉ KONŠTRUKCIE A PRÁCE spolu :</b>								
<b>PRÁCE A DODÁVKY HSV spolu :</b>								
<b>PRÁCE A DODÁVKY PSV</b>								
<b>77 - PODLAHY</b>								
<b>776 - Podlahy povlakové</b>								
108	775	77649-1111	Plastová lišta s nalepením - vodiaci pás pre nevidiacich - Z8a	162,380	m			
<b>776 - Podlahy povlakové spolu :</b>								
<b>77 - PODLAHY spolu :</b>								
<b>PRÁCE A DODÁVKY PSV spolu :</b>								
<b>PRÁCE A DODÁVKY INÉ</b>								
109		ACO 1	ACO - odvodnenie do uličného vpustu/šachty - podľa projektovej dokumentácie SO 01 - Detail odvodnenia (výkopové a búracie práce sú už zahrnuté v iných položkách)	15,000	ks			
<b>"v cene je zriadenie, materiál, podklady a zásypy"</b>								
<b>PRÁCE A DODÁVKY INÉ spolu :</b>								
<b>OSTATNÉ</b>								
110	R-99 -		Kotevná tyč v prepojení starej a novej vozovky "v cene je práca aj materiál"	23,000	ks			
<b>OSTATNÉ spolu :</b>								
<b>Rozpočet celkom :</b>								

**Poznámka:**

V prípade, kde sa v rámci tohto výkazu výmer a projektovej dokumentácie nachádza technická špecifikácia, ktorá odkazuje na konkrétneho výrobcu, výrobný postup, obchodné označenie, patent, typ, oblasť alebo miesto pôvodu alebo výroby atď., je možné použitie „ekvivalentu“ s podmienkou, že sa jeho použitím neznižuje akosť prác, technické parametre vrátane presných rozmerov a vlastností materiálov, technológií, výrobkov, ako aj ich vizuálne, architektonické a dizajnové riešenie a zabezpečia sa požiadavky uvedené v tejto dokumentácii v plnom rozsahu.

# KRYCI LIST ROZPOCTU

Názov stavby Cyklotrasa Družstevná - Radlinského , Malacky

Názov objektu SO-02 Uzamykateľný prístrešok pre bicykle

Názov časti

JKSO

EČO

Miesto

Malacky

IČO

IČ DPH

304913

2021049393

Objednávateľ Mesto Malacky , Malacky 90 101

Projektant Mgr.art. Branislav Škopek

Zhotoviteľ

Rozpočet číslo      Spracoval

--	--

Dňa

## Merné a účelové jednotky

Počet	Náklady / 1 m.j.	Počet	Náklady / 1 m.j.	Počet	Náklady / 1 m.j.

## Rozpočtové náklady v EUR

A    Základné rozp. náklady		B    Doplnkové náklady		C    Vedľajšie rozpočtové náklady	
1	HSV	8	Práca nadčas	13	Zariad. staveniska
	Dodávky				
2	Montáž	9	Bez pevnej podl.	14	Mimostav. doprava
3	PSV	10	Kultúrna pamiatka	15	Územné vplyvy
	Dodávky				
4	Montáž	11		16	Prevádzkové vplyvy
5	"M"			17	Ostatné
	Dodávky				
6	Montáž			18	VRN z rozpočtu
7	ZRN (r. 1-6)	12	DN (r. 8-11)	19	VRN (r. 13-18)
20	HZS	21	Kompl. činnosť	22	Ostatné náklady

<b>Projektant</b>		<b>D    Celkové náklady</b>
		23 Súčet 7, 12, 19-22
Dátum a podpis	Pečiatka	24 DPH      20,00 % z  29 998,63
<b>Objednávateľ</b>		25 <b>Cena s DPH (r. 23-24)</b>
Dátum a podpis	Pečiatka	<b>E    Prípochty a odpočty</b>
<b>Zhotoviteľ</b>		26 Dodávky objednávateľa
		27 Kľzáva doložka
Dátum a podpis	Pečiatka	28 Zvýhodnenie + -

# REKAPITULÁCIA ROZPOČTU

Stavba: Cyklotrasa Družstevná - Radlinského , Malacky

Objekt: SO-02 Uzamykateľný prístrešok pre bycikle

Časť:

Objednávateľ: Mesto Malacky, Bernolákova 5188/1A, Malacky 901 01

Zhotoviteľ:

Spracoval:

JKSO:

Dátum:

Dátum:

Kód	Popis	Dodávka	Montáž	Cena celkom
1	2	3	4	5

## HSV Práce a dodávky HSV

1 Zemné práce

2 Zakladanie

9 Ostatné konštrukcie a práce-búranie

99 Presun hmôt HSV

## PSV Práce a dodávky PSV

711 Izolácie proti vode a vlhkosti

767 Konštrukcie doplnkové kovové

783 Dokončovacie práce - nátery

## M Práce a dodávky M

21-M Elektromontáže

43-M Montáž oceľových konštrukcií

Celkom



# ROZPOČET

Stavba: Cyklotrasa Družstevná - Radlinského , Malacky

Objekt: SO-02 Uzamykateľný prístrešok pre bycikle

Časť:

Objednávateľ: Mesto Malacky , Malacky 90 101

Zhotoviteľ:

JKSO:

EČO:

Spracoval:

Dátum:

P.Č.	Kód položky	Popis	MJ	Množstvo celkom	Cena jednotková	Cena celkom	Hmotnosť celkom
1	2	3	4	5	6	7	8

## HSV Práce a dodávky HSV

### 1 Zemné práce

1	122201101	Odkopávka a prekopávka nezapažená v hornine 3, do 100 m3	m3	8,587			
2	133201101	Výkop šachty hornina 3 do 100 m3	m3	1,780			
3	133201109	Priplatok k cenám za lepivosť horniny	m3	10,367			
4	162301102	Vodorovné premiestnenie výkopku tr.1-4, do 1000 m	m3	10,367			
5	162701109	Priplatok za každých ďalších 1000 m horniny 1-4 po spevnenej ceste	m3	103,670			
6	167101101	Nakladanie neulahnutého výkopku z hornín tr.1-4 do 100 m3	m3	10,367			
7	171201201	Uloženie sypaniny na skládky do 100 m3	m3	10,367			
8	171209002	Poplatok za skladovanie - zemina a kamenivo (17 05) ostatné	t	18,660			

### 2 Zakladanie

9	271571111	Vankúše zhutnené pod základy zo štrkopiesku	m3	3,780			
10	273321411	Betón základových dosiek, železový (bez výstuže), tr.C 25/30	m3	3,602			
11	273351215	Debnenie základových dosiek, zhotovenie-dielce	m2	2,940			
12	273351216	Debnenie základových dosiek, odstránenie-dielce	m2	2,940			
13	273362021	Výstuž základových dosiek zo zvár. sietí KARI	t	0,203			
14	275321411	Betón základových pätiiek, železový (bez výstuže), tr.C 25/30	m3	2,136			
15	275351215	Debnenie základových pätiiek, zhotovenie-dielce	m2	19,200			
16	275351216	Debnenie základových pätiiek, odstránenie-dielce	m2	19,200			
17	275361821	Výstuž základových pätiiek z ocele 10505	t	0,156			

### 9 Ostatné konštrukcie a práce-búranie

18	911111111R	Montáž stojanov na bicykle so 45st. státím na 8 bicyklov s opornými oblúkmi	ks	3,000			
19	911111112R	<i>Dodávka stojanov na bicykle so 45st. státím na 8 bicyklov s opornými oblúkmi</i>	ks	2,000			
20	911111113R	<i>Servisný stojan na opravu bicyklov</i>	ks	1,000			

### 99 Presun hmôt HSV

21	998011001	Presun hmôt pre budovy JKSO 801, 803,812,zvislá konštr.z tehál,tvárníc,z kovu výšky do 6 m	t	22,098			
----	-----------	--	---	--------	--	--	--

## PSV Práce a dodávky PSV

### 711 Izolácie proti vode a vlhkosti

22	711111001	Izolácia proti zemnej vlhkosti vodorovná penetračným náterom za studena	m2	24,010			
23	1116315000	<i>Lak asfaltový ALP-PENETRÁL v sudoch</i>	t	0,007			
24	711141559	Izolácia proti zemnej vlhkosti a tlakovej vode vodorovná NAIP pritavením	m2	24,010			
25	6283228200	<i>Pásy ťažké asfaltované Hydrobit v 60 s 35</i>	m2	27,612			
26	711142559	Izolácia proti zemnej vlhkosti a tlakovej vode zvislá NAIP pritavením	m2	3,602			
27	6283228200	<i>Pásy ťažké asfaltované Hydrobit v 60 s 35</i>	m2	4,322			

### 767 Konštrukcie doplnkové kovové

28	767122112	Montáž stien a priečok s výplňou z drôtovej siete spojených zvaraním	m2	35,700			
29	R	<i>Ťahokov MR/22x12x2/1,5/1000x2000</i>	m2	35,700			
30	767995101	Montáž ostatných atypických kovových stavebných doplnkových konštrukcií nad 5 kg	kg	915,200			
31	1333151200	<i>Uholník rovnoramenný 11373 50x50x5 mm</i>	t	0,039			
32	R	<i>Profil štvorcový 40x3 mm</i>	t	0,210			
33	R	<i>Profil štvorcový 80x80x5</i>	t	0,500			
34	R	<i>P8-P10-P6- RD 15</i>	t	0,105			

**783 Dokončovacie práce - nátery**

35	783112110R	Náter oceľovej konštrukcie - žiarove pozinkovanie+náter	kg	915,200			
----	------------	---	----	---------	--	--	--

**M Práce a dodávky M**

**21-M Elektromontáže**

36	211111111R	Montáž kamerového systému	ks	1,000			
37	211111112R	<i>Dodávka kamerového systému</i>	ks	1,000			
38	211111113R	Montáž elektromagnetického zámku a čítačky	ks	1,000			
39	211111114R	<i>Dodávka elektromagnetického zámku a čítačky</i>	ks	1,000			
40	211111115R	Montáž softwaru, hardwaru na administráciu užívateľov prístrešku	ks	1,000			
41	211111116R	<i>Dodávka softwaru, hardwaru na administráciu užívateľov prístrešku</i>	ks	1,000			
42	211111117R	Montáž osvetlenia prístrešku	ks	1,000			
43	211111118R	<i>Dodávka osvetlenia prístrešku</i>	ks	1,000			
44	211111119R	Montáž solárneho panelu a príslušenstva Solar Frontier 165Wp	ks	3,000			
45	211111120R	<i>Dodávka solárneho panelu Solar Frontier 165Wp</i>	ks	3,000			
46	211111122R	<i>Dodávka príslušenstva k solárnym panelom</i>	ks	1,000			

**43-M Montáž oceľových konštrukcií**

47	430821105	Krytina strechy zvaraná z vlnitého plechu hr. plechu 1,00 mm, hmot. 15,29 kg/m <sup>2</sup>	m2	26,200			
48	1383873830 R	<i>Trapézový plech T160, 160/1,00 pozinkovaný -fasádne, strešné</i>	m2	26,462			
49	430844014R	Oplechovanie stien zvarané hr.2,00 mm	m2	27,810			
50	1371468000	<i>Plech oceľový tenký 11373.1 2,00x1000x2000 mm</i>	m2	30,591			

**Celkom**



# KRYCI LIST ROZPOCTU

Názov stavby	Cyklotrasa Družstevná Radlinského Malacky	JKSO	
Názov objektu	SO-03 Elektroinštalácie	EČO	
		Miesto	Malacky
		IČO	
		IČ DPH	
Objednávateľ	Mesto Malacky , Bernolákova 5188/1A, 901 01 Malacky		
Projektant	Mgr.art. Branislav Škopek		
Zhotoviteľ			
Spracoval			
		47553111	SK2023969321
	Rozpočet číslo		Dňa

## Merné a účelové jednotky

Počet	Náklady / 1 m.j.	Počet	Náklady / 1 m.j.	Počet	Náklady / 1 m.j.

## Rozpočtové náklady v EUR

A	Základné rozp. náklady	B	Doplnkové náklady	C	Vedľajšie rozpočtové náklady
1	HSV Dodávky	8	Práca nadčas	13	GZS
2	Montáž	9	Bez pevnej podl.	14	Projektové práce
3	PSV Dodávky	10	Kultúrna pamiatka	15	Sťažené podmienky
4	Montáž	11		16	Vplyv prostredia
5	"M" Dodávky			17	Iné VRN
6	Montáž			18	VRN z rozpočtu
7	ZRN (r. 1-6)	12	DN (r. 8-11)	19	VRN (r. 13-18)
20	HZS	21	Kompl. činnosť	22	Ostatné náklady
<b>Projektant</b>				<b>D Celkové náklady</b>	
Dátum a podpis				23 Súčet 7, 12, 19-22	
<b>Objednávateľ</b>				24 DPH 20,00 % z 58 518,57	
Dátum a podpis				25 <b>Cena s DPH (r. 23-24)</b>	
<b>Zhotoviteľ</b>				<b>E Prípočty a odpočty</b>	
Dátum a podpis				26 Dodávky zadávateľa	
				27 Kľzavá doložka	
				28 Zvýhodnenie + -	

## REKAPITULÁCIA ROZPOČTU

Stavba: Cyklotrasa Družstevná Radlinského Malacky  
Objekt: SO-03 Elektroinštalácie

Objednávateľ: Mesto Malacky , Bernolákova 5188/1A, 901 01 Malacky

Zhotoviteľ:

Miesto: Malacky

Spracoval: Cykloprojekt s.r.o.

Dátum:

Kód	Popis	Dodávka	Montáž	Cena celkom	Hmotnosť celkom	Suť celkom
-----	-------	---------	--------	-------------	-----------------	------------

**M Práce a dodávky M**

21-M	Elektromontáže					
46-M	Zemné práce pri extr.mont.prácach					

HZS Hodinové zúčtovacie sadzby

OST Ostatné

Celkom

# ROZPOČET

Stavba: Cyklotrasa Družstevná Radlinského Malacky  
 Objekt: SO-03 Elektroinštalácie

Objednávateľ: Mesto Malacky, Bernolákova 5188/1A, 901 01 Malacky

Zhotoviteľ:

Miesto: Malacky

Spracoval:  
 Dátum:

Č.	KCN	Kód položky	Popis	MJ	Množstvo celkom	Cena jednotková	Dodávka	Montáž	Cena celkom
----	-----	-------------	-------	----	-----------------	-----------------	---------	--------	-------------

## M Práce a dodávky M

### 21-M Elektromontáže

1	921	210010125	Rúrka ochranná z PE, novoduru ap., uložená voľne vnútorná do D 100 mm	m	800,000				
2	345	3450704800	I-Rúrka FXKVR 110	m	800,000				
3	921	210101201	NN spojky pre káble s plastovou izoláciou do 1kV (1-35 mm)	ks	46,000				
4	345	3450553321	Spojka POLJ -01/4x 4-16	ks	46,000				
5	921	210193061	Rozvádzač RVO -uprava	ks	1,000				
6	921	210201067	Svetlomety výbojkové 70W, HPS, IP 43/54 na osvetlenie vedľajších komunikácií	ks	6,000				
7	348	3480722630	Úličné svetidlo LED 98W, stmievateľný predradník	ks	6,000				
8	921	210201071	Vystražný semafor osvetlenie hlavných komunikácií-komplet	ks	2,000				
9	348	3480722690	Kabeláž k semaforu	ks	2,000				
10	921	210203701	Svetidlo výstražné výstražný maják	ks	72,000				
11	348	3480722070	Svetidlo - zemné svet. LED plot. prípojka 12V/2,6W IP67 Schrack	ks	72,000				

príkon zdroja: 70, pálica: MH TS, typ zdroja: MH TS, krytie IP: 67, typ zapojenia: VVG, dĺžka:0,šírka:0, výška:0

12	404	4046202040	Spínaný prídavný zdroj 1,75 A	ks	72,000				
----	-----	------------	-------------------------------	----	--------	--	--	--	--

dobijanie akumulátora (max 17Ah), iba panel, vyžaduje zvlášť TRAF0 a akumulátor!

13	341	3410300260	Krabica odbočná krabica + veko IP67	ks	72,000				
14	593	5931100000	Puzdrový základ pre zemné svetidlo	ks	72,000				
15	921	210220010	Náter zemniaceho pásu do 120 mm2(1x náter včít.svo riek a vyznač.žil.pruhov)	m	30,000				
16	246	2462740600	Chemicko odolná náterová hmota SIKAGARD 64N	kg	0,357				
17	921	210204002	Osvetľovací stĺžiar sadový - oceťový -demonťáž	ks	17,000				

Č.	KCN	Kód položky	Popis	MJ	Množstvo celkom	Cena jednotková	Dodávka	Montáž	Cena celkom
18	921	210204002	Osvetľovací stožiar sadový - ocelový -montáž	ks	17,000				
19	921	210204122	Stožiarová päťka betónová	ks	17,000				
20	593	5931100000	Puzdrový základ pre stožiar	ks	17,000				
21	921	210204011	Osvetľovací stožiar - ocelový do dĺžky 12 m	ks	6,000				
22	316	3160106400	Stožiar osvetľovací typ M-7 v-8m zliatina hliníka	ks	6,000				
23	921	210204103	Výložník ocelový jednoramenný - do hmotn. 35 kg	ks	6,000				
24	316	3160306900	Výložník VH140R	ks	6,000				
25	921	210204122	Stožiarová päťka betónová	ks	6,000				
26	593	5931100000	Prefabrikovaný betonový základ typ M-7	ks	6,000				
27	921	210204203	Elektrovýstroj stožiara 3 okruhy	ks	6,000				
28	345	3450661900	Svorkovnica MHY 703	ks	6,000				
29	921	210220010	Náter zemniaceho pásku do 120 mm2(1x náter všet.svo rieka vyznač.žlt.pruhov)	m	30,000				
30	246	2462740600	Chemicko odolná náterová hmota SIKAGARD 64N	kg	0,357				
31	921	210220020	Uzemňovacie vedenie v zemi FeZn vrátane izolácie spojov	m	210,000				
32	156	156152250	Drôt pozinkovaný mäkký 11343 d8.00mm	kg	105,000				
33	921	210220245	Svorka FeZn pripojovacia SP	ks	27,000				
34	354	3544219850	Svorka pripojovacia ocelová žiarovo zinkovaná označenie SP 1	ks	27,000				
35	921	210220253	Svorka FeZn uzemňovacia SR03	ks	46,000				
36	354	3544221300	Svorka odbočná spojovacia ocelová žiarovo zinkovaná označenie SR 03 A	ks	46,000				
37	921	210800107	Kábel medený uložený voľne CYKY 450/750 V 3x1,5	m	150,000				
38	341	3410350085	CYKY 3x1,5 Kábel pre pevné uloženie, medený STN	m	150,000				
39	921	210800108	Kábel medený uložený voľne CYKY 450/750 V 3x2,5	m	48,000				
40	341	3410350086	CYKY 3x2,5 Kábel pre pevné uloženie, medený STN	m	48,000				
41	921	210800117	Kábel medený uložený voľne CYKY 450/750 V 4x10	m	210,000				
42	341	3410350095	CYKY 4x10 Kábel pre pevné uloženie, medený STN	m	210,000				
43	921	210800120	Kábel medený uložený voľne CYKY 450/750 V 5x2,5	m	190,000				
44	341	3410350098	CYKY 5x2,5 Kábel pre pevné uloženie, medený STN	m	190,000				
45	921	210800121	Kábel medený uložený voľne CYKY 450/750 V 5x4	m	1 150,000				
46	341	3410350099	CYKY 5x4 Kábel pre pevné uloženie, medený STN	m	1 150,000				
47	R	M21-MV	Murárske výpomoci	%	63,389				
48	R	PM	Podružný materiál	%	247,210				
49	R	PPV	Podiel pridružených výkonov	%	418,304				

46-M

Zemné práce pri extr.mont.prácach

Č.	KCN	Kód položky	Popis	MJ	Množstvo celkom	Cena jednotková	Dodávka	Montáž	Cena celkom
50	946	460010011	Vytýčenie trasy vonkajšieho silového vedenia, v prehľadnom teréne vedenie NN (tiež v obci)	m	600,000				
51	946	460200141	Hĺbenie káblovej ryhy 35 cm širokej a 60 cm hĺbokej, v zemine triedy 1	m	850,000				
52	946	460200165	Hĺbenie káblovej ryhy 35 cm širokej a 80 cm hĺbokej, v zemine triedy 5	m	50,000				
53	946	460300002	Zahrnutie rýh strojom vrátane urovňovania vrstvy, ale bez zhutnenia, vo voľnom teréne.	m3	4,000				
54	946	460420022	Zriadenie, rekonštr. káblového lôžka z piesku bez zakrytia, v ryhe šír. do 65 cm, hrúbky vrstvy 10 cm	m	50,000				
55	583	5831214000	Dva vápencová 0 - 4 HZ	t	40,000				
56	946	460420371	Zriad. káblového lôžka z piesku vrstvy 10 cm, tehliami v smere kábľa na šírku 35 cm	m	850,000				
57	583	5833110300	Kamenivo ťažené drobné 0-1 B	m3	8,500				
58	946	460490012	Rozvínutie a uloženie výstražnej fólie z PVC do ryhy, šírka 33 cm	m	800,000				
59	283	2830002000	Fólia červená v m	m	800,000				

#### HZS

#### Hodinové zúčtovacie sadzby

60	HZS	HZS000113	Stavebno montážne práce náročné ucelené - odborné, tvorivé remeselné (Tr 3) v rozsahu viac ako 8 hodín	hod	50,000				
61	HZS	HZS000420	Projekt skutočného vyhotovenia	hod	30,000				

#### OST

#### Ostatné

62	HZS	HZS000313	revízia uzemnenia	hod	22,000				
63	HZS	HZS000314	Revízia elektro - rozvody nn a VO	hod	40,000				

#### Celkom

# KRYCI LIST ROZPOCTU - Neoprávnené výdavky

Názov stavby	Cyklotrasa Družstevná - Radlinského , Malacky	JKSO	
Názov objektu	SO 01-NV, SO 01.1	EČO	
Názov časti		Miesto	Malacky
Objednávateľ	Mesto Malacky , Bernolákova 5188/1A, 901 01 Malacky	IČO	304913
Projektant	Mgr.art. Branislav Škopek	IČ DPH	
Zhotoviteľ		Dňa	
Rozpočet číslo	Spracoval		

## Merné a účelové jednotky

Počet	Náklady / 1 m.j.	Počet	Náklady / 1 m.j.	Počet	Náklady / 1 m.j.

## Rozpočtové náklady v EUR

A	Základné rozp. náklady	B	Doplnkové náklady	C	Vedľajšie rozpočtové náklady
1	HSV Dodávky	8	Práca nadčas	13	Zariad. staveniska
2	Montáž	9	Bez pevnej podl.	14	Mimostav. doprava
3	PSV Dodávky	10	Kultúrna pamiatka	15	Územné vplyvy
4	Montáž	11		16	Prevádzkové vplyvy
5	"M" Dodávky			17	Ostatné
6	Montáž			18	VRN z rozpočtu
7	ZRN (r. 1-6)	12	DN (r. 8-11)	19	VRN (r. 13-18)
20	HZS	21	Kompl. činnosť	22	Ostatné náklady
<b>Projektant</b>				<b>D Celkové náklady</b>	
Dátum a podpis				23 Súčet 7, 12, 19-22	
Pečiatka				24 DPH 20,00 % z 0,00	
<b>Objednávateľ</b>				25 <b>Cena s DPH (r. 23-24)</b>	
Dátum a podpis				<b>E Prípochy a odpočty</b>	
Pečiatka				26 Dodávky objednávateľa	
<b>Zhotoviteľ</b>				27 Kízavá doložka	
Dátum a podpis				28 Zvýhodnenie + -	
Pečiatka					



## Rekapitulácia objektov stavby - Neoprávnené výdavky

**Stavba:** Cyklotrasa Družstevná - Radlinského , Malacky  
**Objednávateľ:** Mesto Malacky , Bernolákova 5188/1A, 901 01 Malacky  
**Zhotoviteľ:**

**Dátum:**  
**Projektant:** Mgr.art. Branislav Škopek  
**Spracoval:**

Kód	Zákazka	Cena bez DPH	DPH	Cena s DPH	ZRN	HZS	VRN
-----	---------	--------------	-----	------------	-----	-----	-----

### Neoprávnené výdavky

<b>756</b>	<b>Cyklotrasa Družstevná - Radlinského , Malacky</b>						
756001	SO-01 Cyklotrasa - Neoprávnené výdavky						
756001.2	SO 01.1 Sadové úpravy - Neoprávnené výdavky						

**Neoprávnené výdavky celkom:**

## Krycí list rozpočtu v EUR

Stavba : Cyklotrasa Družstevná - Radlinského , Malacky		Miesto: Malacky		Rozpočet:		
Objekt : SO 01 - Cyklotrasa - Neoprávnené výdavky		JKSO : 822297		Spracoval:		
		Dňa:		Zmluva č.: 10505/2017		
Odberateľ: Mesto Malacky , Bernolákova 5188/1A, 901 01 Malacky		IČO: 304913		DIČ: 2021049393		
Dodávateľ:		IČO:		DIČ:		
Projektant: Mgr.art. Branislav Škopek		IČO:		DIČ:		
		5187 M2 UP				
		2107 M				
A	ZRN	Konštrukcie	Špecifikovaný materiál	Spolu ZRN	C	NUS - náklady umiestnenia stavby
1	HSV:				11	Zariadenie staveniska
2	PSV:				12	Prevádzkové vplyvy
3	MCE:				13	Sťažené podmienky
4	liné:				14	
5	Súčet:				15	Súčet riadkov 11 až 14:
<p>projektant, rozpočtár, cenár</p> <p>dátum: _____ podpis: _____</p> <p>pečiatka: _____</p>					<p>ON - ostatné náklady</p>	
<p>odberateľ, obstarávateľ</p> <p>dátum: _____ podpis: _____</p> <p>pečiatka: _____</p>					<p>16</p> <p>Ostatné náklady uvedené v rozpočte</p>	
					17	
					18	
					19	
					20	
					21	
					22	
					23	
					24	
					F	
					Odpočít - prípočet	

Odberteľ: Mesto Malacky , Bernolákova 5188/1A, 901 01 Malacky  
Projektant: Mgr.art. Branislav Škopek  
Dodávateľ:

Stavba : CYKLOTRASA DRUŽSTEVNÁ - RADLINSKÉHO, MALACKY  
Objekt : SO 01 - Cyklotrasa - Neoprávnené výdavky

### Rekapitulácia rozpočtu v EUR

Popis položky, stavebného dielu, remesia	Konštrukcie	Specifikovaný materiál	Spolu
--	-------------	------------------------	-------

1 - ZEMNE PRÁCE spolu :  
2 - ZÁKLADY spolu :  
3 - ZVISLÉ A KOMPLETNÉ KONŠTRUKCIE spolu :  
4 - VODOROVNÉ KONŠTRUKCIE spolu :  
5 - KOMUNIKÁCIE spolu :  
8 - RÜROVÉ VEDENIA spolu :  
9 - OSTATNÉ KONŠTRUKCIE A PRÁCE spolu :  
PRÁCE A DODÁVKY HSV spolu :  
711 - Izolácie proti vode a vlhkosti spolu :  
71 - IZOLÁCIE spolu :  
767 - Konštrukcie doplnkové kovové stavebné spolu:  
76 - KONŠTRUKCIE spolu :  
PRÁCE A DODÁVKY PSV spolu :  
Rozpočet celkom :

Odberateľ: Mesto Malacky, Bernoláková 5188/1A, 901 01 Malacky  
 Projektant: Mgr.art. Branislav Skopek  
 Dodávateľ:

Spracoval:  
 JKSO : 822297  
 Dátum:

Stavba : CYKLOTRASA DRUŽSTEVNÁ - RADLINSKEHO, MALACKY  
 Objekt : SO 01 - Cyklotrasa - Neoprávnené výdavky

Por. číslo	Kód cen.	Kód položky	Popis položky, stavebného dielu, remesla, výkaz-výmer	Množstvo výmera	Memá jednotka	Jednotková cena	Konštrukcie	Špecifikovaný materiál
<b>PRÁCE A DODÁVKY HSV</b>								
<b>1 - ZEMNE PRÁCE</b>								
1	272	11310-6612	Rozoberanie zámkovej dlažby všetkých druhov v ploche nad 20 m <sup>2</sup> , -0,26000t	1 039,750	m <sup>2</sup>			
2	272	11310-6612R	Rozoberanie zámkovej dlažby všetkých druhov v ploche nad 20 m <sup>2</sup> , -0,26000t (pre spätné použitie)	695,710	m <sup>2</sup>			
3	272	11310-6612.2	Rozoberanie betónových palisád 165x165x800mm, vrátane ich očistenia (pre spätné použitie)	168,000	kus			
4	221	11330-7221R	Odstránenie podkladu v ploche nad 200 m <sup>2</sup> z kameniva drveného, hr. do 50 mm, -0,06500t (ložko pod dlažbou)	1 039,750	m <sup>2</sup>			
5	221	11330-7222	Odstránenie podkladu v ploche nad 200 m <sup>2</sup> z kameniva hrubého drveného, hr.100 do 200 mm, -0,23500t	466,800	m <sup>2</sup>			
6	221	11330-7223	Odstránenie podkladu v ploche nad 200 m <sup>2</sup> z kameniva hrubého drveného, hr.200 do 300 m, -0,40000t	370,320	m <sup>2</sup>			
7	221	11330-7231	Odstránenie podkladu v ploche nad 200 m <sup>2</sup> z betónu prostého, hr. vrstvy do 150 mm, -0,22500t	466,800	m <sup>2</sup>			
8	221	11330-7232	Odstránenie podkladu v ploche nad 200 m <sup>2</sup> z betónu prostého, hr. vrstvy nad 150 do 300 mm, -0,50000t	370,320	m <sup>2</sup>			
9	221	11310-7241	Odstránenie krytu v ploche nad 200 m <sup>2</sup> asfaltového, hr. vrstvy do 50 mm, -0,09800t	295,780	m <sup>2</sup>			
10	221	11310-7244	Odstránenie krytu asfaltového, v ploche nad 200 m <sup>2</sup> , hr. nad 150 do 200 mm, -0,45000t	370,320	m <sup>2</sup>			
11	001	12220-1101	Odkopávky a prekopávky nezapaž. v horn. tr. 3 do 100 m <sup>3</sup>	371,997	m <sup>3</sup>			
12	001	12220-1109	Priplatok za lepivosť horniny tr.3	371,997	m <sup>3</sup>			
13	001	13220-1101	Výkop ryhy do šírky 600 mm v horn.3 do 100 m <sup>3</sup>	6,000	m <sup>3</sup>			
14	001	13220-1209	Priplatok za lepivosť horniny tr.3	6,000	m <sup>3</sup>			
15	001	13220-1202	Výkop ryhy šírky 600-2000mm horn.3 od 100 do 1000 m <sup>3</sup>	724,708	m <sup>3</sup>			
16	001	13220-1209	Priplatok k cenám za lepivosť pri hĺbení rýh s. nad 600 do 2 000 mm zapaž. i nezapažených, s urovnáním dna v hornine 3	724,708	m <sup>3</sup>			
17	001	13320-1201	Výkop šachty nezapaženej, hornina 3 do 100 m <sup>3</sup>	14,947	m <sup>3</sup>			
18	001	13320-1209	Priplatok za lepivosť horniny tr.3	14,947	m <sup>3</sup>			
19		136-110028100R	Dočasné prekrytie vjazdov oceľovou platňou - Plech oceľový hrubý 25x3000x3000 mm, vid' výkresy POD - Dočasné DZ	27,000	ks			
20		136-110028100R	Dočasné prekrytie lávkou pre peších so zábradlím, l= 3,0 m, š= 3,0 m	2,000	ks			
21	272	16230-1102	Vodorovné premiestnenie výkopku po spevnenej ceste z horniny tr.1-4, nad 100 do 1000 m <sup>3</sup> na vzdialenosť do 1000 m	1 085,356	m <sup>3</sup>			
22	001	16430-3109	Vodorovné premiestnenie výkopku po spevnenej ceste z horniny 1 až 4. Priplatok k cene za každých ďalších aj začatých 1000 m nad 1000 m	15 194,980	m <sup>3</sup>			
23	001	17120-1202	Uloženie sypaniny na skládky nad 100 do 1000 m <sup>3</sup>	1 085,356	m <sup>3</sup>			
24	001	17120-9002	Poplatok za uloženie vykopanej zeminy	1 845,105	t			
25	001	17420-1102	Zásyp sypaninou bez zhutnenia jám, šachiet, rýh, zárezov alebo okolo objektov nad 100 do 1000 m <sup>3</sup>	32,297	m <sup>3</sup>			
26	272	18110-1102	Úprava pláne v horn. tr. 1-4 so zhutnením	1 057,420	m <sup>2</sup>			
<b>1 - ZEMNE PRÁCE spolu :</b>								
<b>2 - ZÁKLADY</b>								
27	011	27427-1011	Murivo základových pásov (m <sup>3</sup> ) z betónových debniacich tvárnic s betónovou výplňou C 16/20 hrúbky 150 mm	2,676	m <sup>3</sup>			
28	011	27436-1825	Výstuž pre murivo základových pásov z betónových debniacich tvárnic s betónovou výplňou z ocele B500 (10505)	0,109	t			
29	011	274351217	Debnenie stien základových pásov, zhotovenie-tradičné (bet.lôžko obrubníkov)	221,40	m <sup>2</sup>			
30	011	274351218	Debnenie stien základových pásov, odstránenie-tradičné	221,40	m <sup>2</sup>			
31	011	27531-3611	Betón základových pätičiek, prostý tr. C 16/20 (zákl.pätky pre odpadkové koše, ZDZ, stojany na bicykel, stĺpiky na oplotenie)	14,95	m <sup>3</sup>			
<b>2 - ZÁKLADY spolu :</b>								
<b>3 - ZVISLÉ A KOMPLETNÉ KONŠTRUKCIE</b>								
32	011	31126-1111	Osadenie blokov z betónu do 0,10 m <sup>3</sup> na maltu MC-25	168,000	kus			
33	MAT	592-282772.1	Palisáda betónová, rozmer 165x165x600 mm (pôvodná z položky č.3)	168,000	kus			
<b>3 - ZVISLÉ A KOMPLETNÉ KONŠTRUKCIE spolu :</b>								
<b>4 - VODOROVNÉ KONŠTRUKCIE</b>								

Por. číslo	Kód cen.	Kód položky	Popis položky, stavebného dielu, remesla, výkaz-výmer	Množstvo výmera	Merná jednotka	Jednotková cena	Konštrukcie	Špecifikovaný materiál
34	211	421952121R	Dočasné prekrytie lávkou pre peších so zábradlím, l= 3,0 m, š= 3,0 m	2,000	ks			
<b>4 - VODOROVNÉ KONŠTRUKCIE spolu :</b>								
<b>5 - KOMUNIKÁCIE</b>								
35	221	56483-1111	Podklad zo štrkodrté ŠD, hr. 100 mm	452,290	m2			
36	221	56485-1111	Podklad zo štrkodrté ŠD, hr. 150 mm	763,780	m2			
37	221	56712-3114	Podklad z kameniva spevn. cementom CBGM C5/6, II, hr. 150 mm	428,930	m2			
38	MAT	404-410211400R	Dopravná značka základného rozmeru vrátane podstavca a stĺpa (dočasné DZ)	551,000	kus			
39	221	59691-1112	Kladenie zámkovej dlažby hr. 6 cm pre peších nad 20 m2 so zriadením lôžka z kameniva hr. 4 cm	1 717,970	m2			
40	MAT	592-46009600R	Dlažba Casa di Campo hr. 60mm, na tesno (farba: Babylon, úprava senso)	1 052,928	m2			
41	MAT	592-46008400R	Dlažba betónová (pôvodná dlažba z položky č.2.1)	695,710	m2			
42	221	59691-1112	Kladenie zámkovej dlažby hr. 8 cm pre peších nad 20 m2 so zriadením lôžka z kameniva hr. 4 cm	377,890	m2			
41	MAT	592-460011700R1	Dlažba betónová Low value PREMAC KLASIKO bezšpárová, rozmer 200x200x80 mm, sivá	224,365	m2			
42	MAT	592-460011700R2	Dlažba Bella Picolla hr. 80mm, na tesno (farba: kombinácia black-shadow + dolomite)	64,602	m2			
43	MAT	592-460013500	Dlažba betónová Low value PREMAC VEGA zatrávňovacia, rozmer 610x405x80 mm, sivá	100,260	m2			
<b>5 - KOMUNIKÁCIE spolu :</b>								
<b>8 - RÚROVÉ VEDENIA</b>								
44	271	89594-1111	Zriadenie kanalizačného vpustu uličného z betónových dielcov typ UV-50	2,000	kus			
45	MAT	450300	UV dno 450/300 s odkalištom, KLARTEC	2,000	kus			
46	MAT	45035-0150	UV stredný diel 450/350 s odtokom DN 150, KLARTEC	2,000	kus			
47	MAT	450295H	UV horný diel 450/295, KLARTEC	2,000	kus			
48	MAT	62560500500	UV vyrovnávací prstenec 625/60 pod mrežu 500x500, KLARTEC	4,000	kus			
49	MAT	500500E	Mreža liatinová 500x500 E, KLARTEC	2,000	kus			
50	MAT	75001	Tesniaca montážna pena 750 ml, KLARTEC	2,000	kus			
51	254	89931-1112	Osadenie oceľ. alebo liatinového poklopu s rámom na šachte tunelovej stoky hmotnosti 50-100 kg	3,000	kus			
52	MAT	552-410002300	Poklop liatinový D400 priemer 600 mm	1,000	kus			
53	MAT	552-410002650.	Poklop liatinový, rozmer 600x600 mm, A 15 kN, s tesnením	2,000	kus			
54	221	89933-1111	Výšková úprava vstupu alebo vpuste do 200 mm zvýšením poklopu	8,000	kus			
55	221	89943-1111	Výšková úprava vstupu alebo vpuste do 200 mm zvýšením hrnca	4,000	kus			
56	221	89923-1111	Výšková úprava uličného vstupu alebo vpuste do 200 mm zvýšením mreže	12,000	kus			
<b>8 - RÚROVÉ VEDENIA spolu :</b>								
<b>9 - OSTATNÉ KONŠTRUKCIE A PRÁCE</b>								
57	MAT	404 410000535R	Informačná značka ZDZ 325 "Priechod pre chodcov", Zn lisovaná, V1- 630 x 630 mm, RA1, P3, E2, SP1	20,000	ks			
58	MAT	404 410001350	Výstražná značka ZDZ 143-10 "Cyklisti (umiestnenie vpravo)", Zn lisovaná, V2-900 mm, RA2, P3, E2, SP1	1,000	ks			
59	MAT	404 410001320R	Informačná značka ZDZ 325 "Priechod pre chodcov", Zn lisovaná, V2- 900 x 900 mm, RA2, P3, E2, SP1	21,000	ks			
60	MAT	404 410000550R	Informačná značka ZDZ 326 "Priechod pre cyklistov", Zn lisovaná, V1- 630 x 630 mm, RA1, P3, E2, SP1	12,000	ks			
61	MAT	404 410001335R	Informačná značka ZDZ 326 "Priechod pre cyklistov", Zn lisovaná, V2- 900 x 900 mm, RA2, P3, E2, SP1	9,000	ks			
62	MAT	404 410033905	Regulačná značka ZDZ 201 "Daj prednosť v jazde", Zn lisovaná, V1-630 mm, RA2, P3, E2, SP1	4,000	ks			
63	MAT	404 410033910	Regulačná značka ZDZ 201 "Daj prednosť v jazde", Zn lisovaná, V2-900 mm, RA2, P3, E2, SP1	4,000	ks			
64	MAT	404 410034415	Regulačná značka ZDZ 221 "Cyklistická komunikácia", Zn lisovaná, V2 - kruh 600 mm, RA1, P3, E2, SP1	1,000	ks			
65	MAT	404 410034420	Regulačná značka ZDZ 222 "Spoločná cestička pre chodcov a cyklistov", Zn lisovaná, V1 - kruh 420 mm, RA1, P3, E2, SP1	2,000	ks			
66	MAT	404 410034430	Regulačná značka ZDZ 223-30 "Oddelená cestička pre chodcov a cyklistov (cyklisti vľavo)", Zn lisovaná, V1 - kruh 420 mm, RA1, P3, E2, SP1	8,000	ks			
67	MAT	404 410034440	Regulačná značka ZDZ 223-31 "Oddelená cestička pre chodcov a cyklistov (cyklisti vpravo)", Zn lisovaná, V1 - kruh 420 mm, RA1, P3, E2, SP1	5,000	ks			
68	MAT	404 410034480	Regulačná značka ZDZ 225-60 "Koniec cyklistickej komunikácie", Zn lisovaná, V2 - kruh 600 mm, RA1, P3, E2, SP1	1,000	ks			
69	MAT	404 410034485	Regulačná značka ZDZ 225-70 "Koniec spoločná cestičky pre chodcov a cyklistov", Zn lisovaná, V1 - kruh 420 mm, RA1, P3, E2, SP1	1,000	ks			



Por. číslo	Kód cen.	Kód položky	Popis položky, stavebného dielu, remesla, výkaz-výmer	Množstvo výmera	Memá jednotka	Jednotková cena	Konštrukcie	Špecifikovaný materiál
70	MAT	404 410034495	Regulačná značka ZDZ 225-80 "Koniec oddelenej cestičky pre chodcov a cyklistov (cyklisti vľavo)", Zn lisovaná, V1 - kruh 420 mm, RA1, P3, E2, SP1	3,000	ks			
71	MAT	404 410034745	Regulačná značka ZDZ 212 "prikázaný smer obchádzania vpravo a vľavo", Zn lisovaná, V2 - kruh 600 mm, RA2, P3, E2, SP1	2,000	ks			
72	MAT	404 410035885	Regulačná značka ZDZ 230 "Zákaz vjazdu", Zn lisovaná, V2 - kruh 600 mm, RA2, P3, E2, SP1	1,000	ks			
73	MAT	404 410036370	Regulačná značka ZDZ 268-xx "Zóna najvyššej dovolenej rýchlosti (xx km/h)", Zn lisovaná, V3 - 900 x 900 mm, RA2, P3, E2, SP1	1,000	ks			
74	MAT	404 410036380	Regulačná značka ZDZ 269-xx "Koniec zóny najvyššej dovolenej rýchlosti (xx km/h)", Zn lisovaná, V3 - 900 x 900 mm, RA2, P3, E2, SP1	1,000	ks			
75	MAT	404 410112340	Informatívna značka ZDZ 302 "Hlavná cesta", Zn lisovaná, V2-600 x 600 mm, RA2, P3, E2, SP1	1,000	ks			
76	MAT	404 410122000	Regulačná informatívna značka, rozmer 900x600 mm, retroreflexia RA2, pozinkovaná	1,000	ks			
77	MAT	404 410198800	Dodatková tabuľka, rozmer 500x150 mm, Zn plech so založeným Al okrajovým profilom I. trieda	8,000	ks			
78	MAT	404 410091600R	Prikazová značka (Zníženie počtu jazdných pruhov), rozmer 1000x1500 mm, fólia RA2, pozinkovaná	1,000	ks			
79	MAT	404 410093100R	Prikazová značka (Radenie jazdných pruhov pred križovatkou), rozmer 1500x1500 mm, fólia RA2, pozinkovaná	1,000	ks			
80	MAT	404 450006000R	Zariadenie dopravné (Šmerovacia doska), rozmer 330x1100 mm, obojstranná, plastovaná	2,000	ks			
81	221	915711222.S	Dočasné vodorovné dopravné značenie striekané farbou deliacich čiar súvislých šírky 125 mm žltá retroreflexná (V 1a)	174,900	m			
82	221	915711322.S	Dočasné vodorovné dopravné značenie striekané farbou deliacich čiar prerušovaných šírky 125 mm žltá retroreflexná (V 2b)	34,100	m			
83	221	915721222.S	Dočasné vodorovné dopravné značenie striekané farbou prechodov pre chodcov, šípky, symboly a pod., žltá retroreflexná (V 5a)	12,100	m2			
84	221	966083111.S	Odstánenie dočasného vodorovného dopravného značenia čiar šírky do 250 mm	209,000	m			
85	221	966083112.S	Odstánenie dočasného vodorovného dopravného značenia	12,100	m2			
86	221	93612-4122	Osadenie cestného obrubníka betónového ležateho do lôžka z betónu prostého tr. C 16/20 s bočnou oporou	253,000	m			
87	MAT	592-170000900	Obrubník cestný bez skosenia rovný, lxšxv 1000x150x260 mm	92,700	kus			
88	MAT	592-170002100	Obrubník cestný, lxšxv 1000x100x200 mm, skosenie 15/15 mm	80,340	kus			
89	MAT	592-170002300	Obrubník cestný, lxšxv 330x150x260 mm, skosenie 120/40 mm	8,000	kus			
90	MAT	592-2170000100	Obrubník cestný oblúkový, vonkajší polomer 1 m, lxšxv 780x150(110)x260 mm	54,000	kus			
91	MAT	592-2170000300	Obrubník cestný oblúkový, vonkajší polomer 3 m, lxšxv 780x150(110)x260 mm	6,000	kus			
92	MAT	595-170000600	Obrubník cestný oblúkový, vonkajší polomer 8 m, lxšxv 780x150(110)x260 mm	18,000	kus			
93	221	91656-1111	Osadenie parkového obrubníka betón. do lôžka z betónu tr. C 12/15 s bočnou oporou	780,000	m			
94	MAT	592-170001800	Obrubník parkový, lxšxv 1000x50x200 mm, sivá (pohľadová hrana rovná)	803,400	kus			
95	231	93612-4122	Osadenie parkovej lavičky kotevnými skrutkami bez zabetónovania nôh na pevný podklad	8,000	ks			
96	MAT	553-560000900R	Lavička parková s operadlom MIELA LME151t farba, konštrukcia z hliníkovej zliatiny, sedadlo a operadlo z dosiek z tropického dreva vypaľované farbou, dĺžky 1850 mm, farebnosť konštrukcie: RAL7016 - antracitová šedá, vrátane spodnej stavby pre parkovú lavičku Mielá LME151t a chem.ukotvenia	8,000	ks			
97	231	93612-4122R	Demontáž a nasledovné osadenie existujúcej parkovej lavičky kotevnými skrutkami bez zabetónovania nôh na pevný podklad do novej polohy do 10 m	1,000	ks			
98	MAT	553-560000800R	Lavička parková, konštrukcia z hliníkovej zliatiny, sedadlo z dosiek z tropického dreva vypaľované farbou, dĺžky 1850 mm, bez operadla - existujúca, dodávka spodnej stavby pre parkovú lavičku a kotviacich prvkov	1,000	ks			



Por. číslo	Kód cen.	Kód položky	Popis položky, stavebného dielu, remesia, výkaz-výmer	Množstvo výmera	Merná jednotka	Jednotková cena	Konštrukcie	Špecifikovaný materiál
99	231	936104211	Osadenie odpadkového koša do betonovej pätky	13,000	ks			
100	MAT	553-560003900	<i>Kôš odpadkový NANUK NNK165lp, 50 l, štvorcový pôdorys, oceľová kostra oplášená drevenými lamelami z tropického dreva, výšky 1075 mm, strieška, popolník</i>	13,000	ks			
101	013	96104-3111	Búranie základov alebo vybúranie otvorov plochy nad 4 m <sup>2</sup> z betónu prostého alebo preloženého kameňom, -2,20000t	7,161	m <sup>3</sup>			
102	221	96301-5121	Demontáž betónovej vpuste vrátane liatinového rámu a poklopu alebo mreže -0,5000t	2,000	kus			
103	231	96600-1131	Demontáž stojana na bicykle s betónovou pätkou, -0,01000 t	1,000	kus			
104	231	96600-1132	Demontáž stojana na bicykle kotveného skrutkami na pevný podklad, -0,01000 t	2,000	kus			
105	231	96600-1181	Demontáž ochranných mreží stromov v komunikácií so zabetonovaním, -0,12500 t	2,000	kus			
106	231	96600-6132R	Presunutie a osadenie existujúcich dopravných značiek so stĺpkami do novej pozície	11,000	kus			
107	013	976085311	Vybúranie kanalizačného rámu liatinového vrátane poklopu alebo mreže, -0,04400t	3,000	kus			
108	221	9790-71121	Očistenie vybúraných dlažbových kociek drobných, s pôvodným vyplnením škár kamenivom ťaženým	695,710	m <sup>2</sup>			
109	013	97908-1111	Odvoz sutiny a vybúraných hmôt na skládku do 1 km	1 069,158	t			
110	272	97908-2219	Príplatok k cene za každý ďalší aj začatý 1 km nad 1 km	14 968,217	t			
111	272	97908-7212	Nakladanie sute na dopravný prostriedok	1 069,158	t			
112	013	97908-9212	Poplatok za skladovanie - bitúmenové zmesi, uholný decht, dechtové výrobky (17 03), ostatné	166,644	t			
113	272	97908-2213	Poplatok za skladovanie - betón, tehly, dlaždice (17 01 ), ostatné	902,514	t			
114	221	99822-5111	Presun hmôt pre komunikácie a plochy letísk, kryt živičný <b>9 - OSTATNÉ KONŠTRUKCIE A PRÁCE spolu :</b> <b>PRÁCE A DODÁVKY HSV spolu :</b> <b>PRÁCE A DODÁVKY PSV</b> <b>71 - IZOLÁCIE</b> <b>711 - Izolácie proti vode a vlhkosti</b>	1 453,361	t			
115	711	71114-1559	Zhotovenie izolácie proti zemnej vlhkosti nopovou fóliou položenou voľne na ploche zvislej	62,800	m <sup>2</sup>			
116	MAT	283-230002700	<i>Nopová HDPE fólia FONDALINE 500, výška nopu 8 mm, proti zemnej vlhkosti s radónovou ochranou, pre spodnú stavbu, ONDULINE</i>	72,220	m <sup>2</sup>			
117	711	99871-1101	Presun hmôt pre izoláciu proti vode v objektoch výšky do 6 m <b>710 - Izolácie proti vode a vlhkosti :</b> <b>71 - IZOLÁCIE :</b>	0,144	t			
118	767	76791-4830	<b>76 - KONŠTRUKCIE</b> <b>767 - Konštrukcie doplnkové kovové stavebné</b> Demontáž oplotenia rámového na oceľové stĺpiky, výšky nad 1 do 2 m, -0,00900t	12,60	m			
119	767	76792-0810	Demontáž vrát a vrátok na oplotenie s plochou jednotlivo do 2m <sup>2</sup> , -0,19200t	2,00	ks			
120	767	76792-0010	Montáž oplotenia rámového, na oceľové stĺpiky, vo výške nad 1,0 do 1,5 m, vrátane montáže stĺpikov	1,90	m			
121	767	76792-0010R	<i>Pevná časť oplotenia výška 1000mm, rám z oceľových profilov 6x4 cm (uzatvorený), výplň pevnej časti plotový panel PREMIUM, 3x stĺpik 8x8 cm výška 180 cm,</i>	1,90	m			
122	767	76792-0210	Montáž vrát a vrátok k oploteniu osadzovaných na stĺpiky oceľové, s plochou jednotlivo do 2 m <sup>2</sup>	1,00	ks			
123	767	76792-0210R	<i>Plotová bránka 900/1000mm, šírka prechodu medzi stĺpkami 98 cm, rám bráničky z oceľových profilov 6x4 cm (uzatvorený), výplň bráničky plotový panel PREMIUM, 2x nastaviteľný záves – otváranie 180°, kľučka + plechový štítok, záмок Fab vložka + 3xkľuč, doraz, povrchová úprava RAL farba ANTRACIT 7016</i>	1,00	ks			
124	767	99876-7101	Presun hmôt pre kovové stavebné doplnkové konštrukcie v objektoch výšky do 6 m <b>767 - Konštrukcie doplnkové kovové stavebné spolu :</b> <b>76 - KONŠTRUKCIE spolu :</b> <b>PRÁCE A DODÁVKY PSV spolu :</b> <b>Rozpočet celkom :</b>	0,17	t			

Poznámka:

V prípade, kde sa v rámci tohto výkazu výmer a projektovej dokumentácie nachádza technická špecifikácia, ktorá odkazuje na konkrétneho výrobcu, výrobný postup, obchodné označenie, patent, typ, oblasť alebo miesto pôvodu alebo výroby atď., je možné použiť „ekvivalentu“ s podmienkou, že sa jeho použitím nezníži akosť prác, technické parametre vrátane presných rozmerov a vlastností materiálov, technológií, výrobkov, ako aj ich vizuálne, architektonické a dizajnové riešenie a zabezpečia sa požiadavky uvedené v tejto dokumentácii v plnom rozsahu.

# KRYCÍ LIST ROZPOČTU

Objekt: Sadové úpravy - Neoprávněné výdavky

## SO 01.1- Sadové úpravy - Neoprávněné výdavky

Město Malacky, Bernolákova 5188/1A, 901 01 Malacky  
Mgr.art. Branislav Škopek

### Cena bez DPH

Popis	Cena bez DPH	Cena s DPH	Podíl
...	...	...	...
...	...	...	...
...	...	...	...
...	...	...	...

**Cena s DPH v EUR**

Projektant: \_\_\_\_\_ Spracovateľ: \_\_\_\_\_

Objednávateľ: \_\_\_\_\_ Zhotoviteľ: \_\_\_\_\_

## REKAPITULÁCIA ROZPOČTU

Stavba: Cyklotrasa Družstevnia - Rádlnského, Malacky

Objekt: SO 01.1- Sadové úpravy - Neoprávnené výdavky

Miesto:

Datum:

Objednávateľ: Mesto Malacky, Bernolákova 5188/1A, 901 01 Malacky

Projektant: Mgr.art. Branislav Škopek  
Spracovateľ:

Kód dielu - Popis

Cena celkom [EUR]

### Náklady z rozpočtu

HSV - Práce a dodávky HSV

1.1. - Zemné práce

1.2 - Rastlinný materiál

9 - Ostatné konštrukcie a práce

99 - Presun hmôt HSV

# ROZPOČET

Stavba

Cyklotrasa Družstevna Radlinského Malacky

Objekt

SO 01.1- Sadové úpravy - Neoprávnené výdavky

Miesto

Mesto Malacky , Bernolákova 5188/1A, 901 01 Malacky

Datum

Objednávateľ  
Zhotoviteľ

Projektant  
Spracovateľ

Mgr.art. Branislav Škopek

PC	Typ	Kód	Popis	MJ	Množstvo	J.cena [EUR]	Cena celkom [EUR]
<b>Náklady z rozpočtu</b>							
<b>D HSV Práce a dodávky HSV</b>							
<b>D 1.1. Zemné práce</b>							
1	K	113107131.1	Odstúpenie krovín a stromov s koreňom s priemerom kmeňa do 100 mm, do 1000 m2, vrátane odvozu a likvidácie odstránenej hmoty	m2	512,000		
2	K	184807111	Ochrana stromu debnením pred poškodením stavebnou činnosťou zhotovenie	m2	630,000		
3	K	184807112	Ochrana stromu debnením pred poškodením stavebnou činnosťou odstránenie	m2	630,000		
4	K	183403114	Obrobenie pôdy kultivátorovaním v rovine alebo na svahu do 1:5 (podložie výsadbovej jamy)	m2	1 580,510		
5	K	183403153	Obrobenie pôdy hrabaním v rovine alebo na svahu do 1:5	m2	1 580,510		
6	K	183403161	Obrobenie pôdy valcovaním v rovine alebo na svahu do 1:5	m2	1 580,510		
7	K	183101111	Hĺbenie jamky v rovine alebo na svahu do 1:5, objem do 0,01 m3	ks	4 277,000		
8	K	183101113	Hĺbenie jamky v rovine alebo na svahu do 1:5, objem nad 0,02 do 0,05 m3	ks	1 877,000		
9	K	183101221	Hĺbenie jamiek pre výsadbu v hom. 1-4 s výmenou pôdy do 50% v rovine alebo na svahu do 1:5 objemu nad 0, 40 do 1,00 m3	ks	130,000		
10	K	174201101	Zásyp sypaninou bez zhrutnenia jám, šachiet, rýh, zárezov alebo okolo objektov do 100 m3 (výsadbové jamy)	m3	1 405,468		
11	M	5812532000.1	<b>Pestovateľský substrát:</b> Kultúrna vrstva pôdy 30% objemu Ľvovitá frakcia ( 0,002mm ) 3% objemu Prachovitá frakcia ( 0,002-0,063mm ) 17% objemu Pieskovitá frakcia ( 0,063-2,0 mm ) 20 % objemu Kamenitá frakcia (2,0-63,0 mm ) 30 % objemu	m3	1 405,468		
12	K	183204112	Výsadba kvetín do pripravovanej pôdy so zaliatím s jednoduchými koreňami trvaliek	ks	2 306,000		
13	K	183204113	Výsadba kvetín do pripravovanej pôdy so zaliatím s jednoduchými koreňami cibuliek alebo hlúz	ks	1 971,000		
14	K	184004722	Výsadba sadeníc krikov, výšky nad 250 do 600 mm do jamky s priemerom 350 mm, hĺbky 350 mm	ks	1 877,000		
15	K	184102116	Výsadba dreviny s balom v rovine alebo na svahu do 1:5, priemer balu nad 600 do 800 mm	ks	130,000		
16	K	18420KSBZ1	D+M Kotvenie stromov KOTVOS - KSBZ1 SET 8-20 cm - kotva veľkosti I. s textilným POP popruhom o šírke 35 mm a šitým okom - 3 ks - kotviaca rača s POP popruhom o šírke 35 mm a dĺžkou 4 m - 1 ks - zatĺkacia tyč ZT-1 - 1 ks	set	130,000		
17	K	184921210	Mulčovanie záhonu štrkom alebo štrkodrvou hr. vrstvy do 50 mm v rovine alebo na svahu do 1:5	m2	1 580,510		
18	M	583410001200	<b>Kamenito drvené hrubé frakcia 8-16 mm</b>	t	146,197		
19	K	185802113	Hnojenie pôdy v rovine alebo na svahu do 1:5 umelým hnojivom naširoko	t	0,047		
20	M	251110000100	<b>Hnojivo s dlhodobou účinnosťou s postupným uvoľňovaním živín, štartovacie, 30g/m2</b>	t	0,047		
21	K	185802114	Hnojenie pôdy v rovine alebo na svahu do 1:5 umelým hnojivom	t	0,010		
22	M	251910000100	<b>Hnojivové tablety, 10 g, strom-8 ks</b>	t	0,010		
23	K	185803411	Vyhrabanie trávnik v rovine alebo na svahu do 1:5, vrátane odvozu a likvidácie odstránenej hmoty	m2	231,390		
24	K	185804311.1	Zaliatie rastlín vodou, plochy jednotlivito do 20 m2: stromy 75 l x 130 ks x 2 = 19 500 l	m3	19,500		
25	K	185804311.2	Zaliatie rastlín vodou, plochy jednotlivito do 20 m2: trvalky 3 l x 6 154 Ks = 18 462 l	m3	12,831		
26	K	185851111	Dovoz vody pre zálievku rastlín na vzdialenosť do 6000 m	m3	32,331		
27	K	1858VRKK	Výchovný rez pred výsadbou + kontrola koreňového systému	ks	130,000		
<b>D 1.2 Rastlinný materiál</b>							
28	M	D1	<i>Pyrus calleryana Aristocrat, bal 16/18</i>	ks	29,000		
29	M	D2	<i>Robinia pseudoacacia frisia, bal 16/18</i>	ks	43,000		
30	M	D3	<i>Amelanchier lamarckii (viackmeň), 150/170</i>	ks	3,000		
31	M	D4	<i>Koelreuteria paniculata, bal 16/18</i>	ks	12,000		
32	M	D5	<i>Sorbus aucuparia, bal 14/16</i>	ks	8,000		
33	M	D6	<i>Acer campestre „globosum“ , bal 16/18</i>	ks	14,000		
34	M	D7	<i>Liquidambar styracillua, bal 16/18</i>	ks	5,000		
35	M	D8	<i>Platanus hispanica, bal 16/18</i>	ks	2,000		
36	M	D9	<i>Tilia cordata, bal 16/18</i>	ks	14,000		
37	M	K.1	<i>Perovskia „Blue Spire“, K15</i>	ks	366,000		
38	M	K.2	<i>Prunus laurocerasus „Otto Luyken“, K15</i>	ks	315,000		
39	M	K.3	<i>Prunus laurocerasus „Otto Luyken“, K11</i>	ks	225,000		
40	M	K.4	<i>Rosa Larissa, K15</i>	ks	249,000		
41	M	K.5	<i>Lonicera nitida „MAIGRUN“, K15</i>	ks	249,000		
42	M	K.6	<i>Lonicera nitida „Chalons“ SCOOP, K15</i>	ks	72,000		
43	M	K.7	<i>Hydrangea, K15</i>	ks	5,000		
44	M	K.8	<i>Caryopteris „Hint of Gold“, K15</i>	ks	246,000		
45	M	K.9	<i>Euonymus japonica „Aurea“, K11</i>	ks	150,000		



46	M	T.1	Kniphofia „Limelight“, K9	ks	603,000		
47	M	T.2	Hemerocallis „Gentle Shepherd“, K11	ks	72,000		
48	M	T.3	Nepeta x faassenii, K9	ks	477,000		
49	M	T.4	Pennisetum „Little Bunny“, K15	ks	40,000		
50	M	T.5	Athyrium „Lady in Red“, K9	ks	5,000		
51	M	T.6	Hosta „June Fever“, K9	ks	87,000		
52	M	T.7	Heileoborus „Double Green“, K9	ks	46,000		
53	M	T.8	Verbena bonariensis, K9	ks	279,000		
54	M	T.9	Festuca gautieri, K11	ks	492,000		
55	M	T.10	Miscanthus „Little Zebra“, K15	ks	120,000		
56	M	T.11	Achillea „Cloth of gold“, K9	ks	85,000		
57	M	C.1	Allium giganteum	ks	1 431,000		
58	M	C.2	Allium sphaerocephalon	ks	540,000		
9			Ostatné konštrukcie a práce				
59	K	936942001	Montáž ochrannej mreže ku stromom v komunikácii so zabetónovaním oceľového rámu	ks	4,000		
60	M	553560010900.1	Mreža ochranná ku stromom, štvorcový pôdorys roštu, strana 1200 mm, oceľová mreža bez ochrany kmeňa stromu - CUADRADO, 1200 x 1200 mm, v.p. 450 mm, vrátane osadzovacieho rámu	ks	2,000		
61	M	553560010900.2	Mreža ochranná ku stromom, kruhový pôdorys roštu, priemer 1200 mm, liatinová mreža bez ochrany kmeňa stromu - CIRCULAR, p.1200 mm, v.p. 450 mm, vrátane osadzovacieho rámu	ks	2,000		
D 99			Presun hmôt HSV				
62	K	998231311	Presun hmôt pre sadovnicke a krajinárske úpravy do 5000 m vodorovne bez zvislého presunu	t	2 527,947		

Poznámky:

Búracie práce a zemné práce súvisiace s výkopom výsadbových jám pre SO 01.1 Sadové úpravy sú zahrnuté vo výkaze výmer v časti SO 01 Cyklotrasa - Neoprávnené výdavky

V prípade, kde sa v rámci tohto výkazu výmer a projektovej dokumentácie nachádza technická špecifikácia, ktorá odkazuje na konkrétneho výrobcu, výrobný postup, obchodné označenie, patent, typ, oblasť alebo miesto pôvodu alebo výroby atď., je možné použiť „ekvivalentu“ s podmienkou, že sa jeho použitím nezníži akosť prác, technické parametre vrátane presných rozmerov a vlastností materiálov, technológií, výrobkov, ako aj ich vizuálne, architektonické a dizajnové riešenie a zabezpečia sa požiadavky uvedené v tejto dokumentácii v plnom rozsahu.



# REKAPITULÁCIA STAVBY

Kód: 180018

Stavba: Úprava križovatky ciest I/2, II/503 a ul. Radlinského, Malacky - neoprávnené výdavky

JKSO:  
Miesto: Malacky

KS:  
Dátum:

Objednávateľ:  
Mesto Malacky

IČO:  
IČ DPH:

Zhotoviteľ:  
Vyplň údaj

IČO: Vyplň údaj  
IČ DPH: Vyplň údaj

Projektant:  
FIDOP s.r.o.

IČO:  
IČ DPH:

Spracovateľ:

IČO:  
IČ DPH:

Poznámka:

Cena bez DPH 0,00

	Sadzba dane	Základ dane	Výška dane
DPH základná	20,00%		0,00
znižovaná	20,00%		

Cena s DPH v EUR 0,00

Projektant

Spracovateľ

Dátum a podpis:

Pečiatka

Dátum a podpis:

Pečiatka

Objednávateľ

Zhotoviteľ

Dátum a podpis:

Pečiatka

Dátum a podpis:

Pečiatka

## REKAPITULÁCIA OBJEKTOV STAVBY

Kód: 180018

Stavba: Úprava križovatky ciest I/2, II/503 a ul. Radlinského, Malacky - neoprávnené výdavky

Miesto: Malacky

Dátum:

Objednávateľ: Mesto Malacky

Projektant:

FIDOP s.r.o.

Zhotoviteľ:

Spracovateľ:

Kód	Popis	Cena bez DPH [EUR]	Cena s DPH [EUR]
<b>Náklady z rozpočtov</b>		<b>0,00</b>	<b>0,00</b>
D 102	Úprava vetvy II/503	0,00	0,00
D 103	Dažďová kanalizácia objektu D 101	0,00	0,00
D 104	Dažďová kanalizácia objektu D 102	0,00	0,00
D 105	Cestná svetelná signalizácia	0,00	0,00
D 106	Verejné osvetlenie objektu D 101	0,00	0,00
D 107	Verejné osvetlenie objektu D 102	0,00	0,00

# KRYCÍ LIST ROZPOČTU

Stavba:

Úprava križovatky ciest I/2, II/503 a ul. Radlinského, Malacky - neoprávnené výdavky

Objekt:

**D 102 - Úprava vetvy II/503**

JKSO:

Miesto: Malacky

KS:

Dátum:

Objednávateľ:

Mesto Malacky

IČO:

IČ DPH:

Zhotoviteľ:

IČO:

IČ DPH:

Projektant:

FIDOP s.r.o.

IČO:

IČ DPH:

Spracovateľ:

IČO:

IČ DPH:

Poznámka:

**Cena bez DPH**

**0,00**

	Základ dane	Sadzba dane	Výška dane
DPH základná	0,00	20,00%	0,00
znižovaná		20,00%	

**Cena s DPH**

**v EUR**

**0,00**

**Projektant**

**Spracovateľ**

Dátum a podpis:

Pečiatka

Dátum a podpis:

Pečiatka

**Objednávateľ**

**Zhotoviteľ**

Dátum a podpis:

Pečiatka

Dátum a podpis:

Pečiatka

# REKAPITULÁCIA ROZPOČTU

Stavba:

Úprava križovatky ciest I/2, II/503 a ul. Radlinského, Malacky - neoprávnené výdavky

Objekt:

**D 102 - Úprava vetvy II/503**

Miesto: Malacky

Dátum:

Objednávateľ: Mesto Malacky

Projektant: FIDOP s.r.o.

Zhotoviteľ:

Spracovateľ:

Kód dielu - Popis

Cena celkom [EUR]

## Náklady z rozpočtu

**0,00**

HSV - Práce a dodávky HSV

0,00

1 - Zemné práce

0,00

2 - Zakladanie

0,00

4 - Vodorovné konštrukcie

0,00

5 - Komunikácie

0,00

8 - Rúrové vedenie

0,00

9 - Ostatné konštrukcie a práce-búranie

0,00

# ROZPOČET

Stavba:

Úprava križovatky ciest I/2, II/503 a ul. Radlinského, Malacky - neoprávnené výdavky

Objekt:

**D 102 - Úprava vetvy II/503**

Miesto:

Malacky

Dátum:

Objednávateľ:

Mesto Malacky

Projektant:

FIDOP s.r.o.

Zhotoviteľ:

Spracovateľ:

PČ	Typ	Kód	Popis	MJ	Množstvo	J.cena [EUR]	Cena celkom [EUR]
<b>Náklady z rozpočtu</b>							<b>0,00</b>
D	HSV		Práce a dodávky HSV				0,00
D	1		Zemné práce				0,00
1	K	113106511	Rozoberanie kamenej prídlážby v ploche do 200 m2, - 0,41700t	m2	32,320		0,00
2	K	113106612	Rozoberanie zámkovej dlažby všetkých druhov v ploche nad 20 m2, -0,26000t	m2	242,140		0,00
3	K	113107131.1	Odstránenie krovin a stromov s koreňom s priemerom kmeňa do 100 mm, do 1000 m2, vrátane odvozu a likvidácie odstránenej hmoty	m2	147,270		0,00
4	K	113152320	Frézovanie asf. podkladu alebo krytu bez prek., plochy cez 500 do 1000 m2, pruh š. cez 0,5 m do 1 m, hr. 40 mm 0,102 t	m2	568,480		0,00
5	K	113152430	Frézovanie asf. podkladu alebo krytu bez prek., plochy cez 500 do 1000 m2, pruh š. cez 1 m do 2 m, hr. 60 mm 0,127 t	m2	541,410		0,00
6	K	113152440	Frézovanie asf. podkladu alebo krytu bez prek., plochy cez 500 do 1000 m2, pruh š. cez 1 m do 2 m, hr. 70 mm 0,254 t	m2	515,628		0,00
7	K	113206111	Vytrhanie obrúb betónových, s vybúraním lôžka, z krajníkov alebo obrubníkov stojatých, -0,14500t	m	171,000		0,00
8	K	113207111	Vytrhanie obrúb betónových, s vybúraním lôžka, z palisád, - 0,11500t	m	55,000		0,00
9	K	113208111	Vytrhanie obrúb betonových, s vybúraním lôžka, záhonových, - 0,04000t	m	87,000		0,00
10	K	113307221	Odstránenie podkladu v ploche nad 200 m2 z kameniva hrubého drveného, hr. 40 mm, -0,13000t	m2	242,140		0,00
11	K	113307222	Odstránenie podkladu v ploche nad 200 m2 z kameniva hrubého drveného, hr. do 200 mm, -0,23500t	m2	555,229		0,00
12	K	113307232	Odstránenie podkladu v ploche nad 200 m2 z betónu prostého, hr. vrstvy nad 150 do 300 mm, -0,50000t	m2	555,229		0,00
13	K	122201101.S	Odkopávka a prekopávka nezapažená v hornine 3, do 100 m3	m3	97,372		0,00
14	K	122201109	Odkopávky a prekopávky nezapažené. Priplatok k cenám za lepiivosť horniny 3	m3	97,372		0,00
15	K	132201202	Výkop ryhy šírky 600-2000mm horn.3 od 100 do 1000 m3	m3	15,488		0,00
16	K	132201209	Priplatok k cenám za lepiivosť pri hĺbení rýh š. nad 600 do 2 000 mm zapaž. i nezapažených, s urovaním dna v hornine 3	m3	15,488		0,00
17	K	133201201	Výkop šachty nezapaženej, hornina 3 do 100 m3	m3	1,625		0,00
18	K	133201209	Priplatok za lepiivosť horniny tr.3	m3	1,625		0,00
19	K	162301101	Vodorovné premiestnenie výkopku po spevnenej ceste z horniny tr.1-4, do 100 m3 na vzdialenosť do 1000 m	m3	86,995		0,00
20	K	164303109	Vodorovné premiestnenie výkopku po spevnenej ceste z horniny 1 až 4. Priplatok k cene za každých ďalších aj začatých 1000 m nad 1000 m	m3	1 217,934		0,00
21	K	167101101.S	Nakladanie neufahnutého výkopku z hornín tr.1-4 do 100 m3	m3	97,372		0,00



PČ	Typ	Kód	Popis	MJ	Množstvo	J.cena [EUR]	Cena celkom [EUR]
22	K	162301111	Vodorovné premiestnenie výkopku po nespevnenej ceste z horniny tr.1-4, do 100 m3 na vzdialenosť nad 50 do 500 m, odvoz na medziskládku	m3	27,490		0,00
23	K	17120-1202	Uloženie sypaniny na skládky nad 100 do 1000 m3	m3	86,995		0,00
24	K	17120-9002	Poplatok za uloženie vykopanej zeminy	t	147,892		0,00
25	K	174201101	Zásyp sypaninou bez zhutnenia jám, šachiet, rýh, zárezov alebo okolo objektov do 100 m3 (vysadbové jamy)	m3	202,573		0,00
26	M	5812532000.1	<i>Pestovateľský substrát: Kultúrná vrstva pôdy 30% objemu Ľhovitá frakcia ( 0,002mm ) 3% objemu Prachovitá frakcia ( 0,002-0,063mm ) 17% objemu Pieskovitá frakcia ( 0,063-2,0 mm ) 20 % objemu Kamenitá frakcia (2,0-63,0 mm ) 30 % objemu</i>	m3	202,573		0,00
27	K	569903311	Zhotovenie zemných krajníc z hornín akejkoľvek triedy so zhutnením	m3	27,490		0,00
28	K	175101101	Obsyp potrubia sypaninou z vhodných hornín 1 až 4 bez prehodenia sypaniny	m3	20,900		0,00
29	M	5833734300	<i>Štrkopiesok drvený frakcie 0/32</i>	t	35,530		0,00
30	K	181101102	Úprava pláne v zárezoch v hornine 1-4 so zhutnením	m2	657,543		0,00
31	K	183403114	Obrobenie pôdy kultivátorovaním v rovine alebo na svahu do 1:5 (podložie vysadbovej jamy)	m2	309,085		0,00
32	K	183403153	Obrobenie pôdy hrabaním v rovine alebo na svahu do 1:5	m2	309,085		0,00
33	K	183403161	Obrobenie pôdy valcovaním v rovine alebo na svahu do 1:5	m2	309,085		0,00
34	K	183101111	Hĺbenie jamky v rovine alebo na svahu do 1:5, objem do 0,01 m3	ks	600,000		0,00
35	K	183101113	Hĺbenie jamky v rovine alebo na svahu do 1:5, objem nad 0,02 do 0,05 m3	ks	456,000		0,00
36	K	183101221	Hĺbenie jamiek pre výsadbu v horn. 1-4 s výmenou pôdy do 50% v rovine alebo na svahu do 1:5 objemu nad 0, 40 do 1,00 m3	ks	20,000		0,00
37	K	183204112	Výsadba kvetín do pripravovanej pôdy so zaliatím s jednoduchými koreňami trvaliek	ks	387,000		0,00
38	K	183204113	Výsadba kvetín do pripravovanej pôdy so zaliatím s jednoduchými koreňami cibuliek alebo hlúz	ks	213,000		0,00
39	K	184004722	Výsadba sadeníc krikov, výšky nad 250 do 600 mm do jamky s priemerom 350 mm, hĺbky 350 mm	ks	456,000		0,00
40	K	184102116	Výsadba dreviny s balom v rovine alebo na svahu do 1:5, priemer balu nad 600 do 800 mm	ks	20,000		0,00
41	K	18420KSBZ1	D+M Kotvenie stromov KOTVOS - KSBZ1 SET 8-20 cm - kotva veľkosťou I. s textilným POP popruhom o šírke 35 mm a šitým okom - 3 ks - kotviaca račňa s POP popruhom o šírke 35 mm a dĺžkou 4 m - 1 ks - zatĺkacia tyč ZT-1 - 1 ks	set	20,000		0,00
42	K	184921210	Mulčovanie záhonu štrkom alebo štrkodrvou hr. vrstvy do 50 mm v rovine alebo na svahu do 1:5	m2	309,085		0,00
43	M	583410001200	Kamenivo drvené hrubé frakcia 8-16 mm	t	28,590		0,00
44	K	185802113	Hnojenie pôdy v rovine alebo na svahu do 1:5 umelým hnojivom naširoko	t	0,009		0,00
45	M	251110000100	Hnojivo s dlhodobou účinnosťou s postupným uvoľňovaním živín, štartovacie, 30g/m2	t	0,009		0,00
46	K	185802114	Hnojenie pôdy v rovine alebo na svahu do 1:5 umelým hnojivom	t	0,002		0,00
47	M	251910000100	Hnojivové tablety, 10 g, strom-8 ks	t	0,002		0,00
48	K	185804311.1	Zaliatie rastlín vodou, plochy jednotlivo do 20 m2: stromy 75 l x 20 ks x 2 = 3 000 l	m3	3,000		0,00
49	K	185804311.2	Zaliatie rastlín vodou, plochy jednotlivo do 20 m2: trvalky, kry, cibuloviny 3 l x 1 056 Ks = 3 168 l	m3	3,168		0,00
50	K	185851111	Dovoz vody pre zálievku rastlín na vzdialenosť do 6000 m	m3	6,168		0,00
51	K	1858VRKK	Výchovný rez pred výsadbou + kontrola koreňového systému	ks	20,000		0,00
52	M	D4	<i>Koelreuteria paniculata, bal 16/18</i>	ks	10,000		0,00
53	M	D5	<i>Sorbus aucuparia, bal 14/16</i>	ks	10,000		0,00
54	M	K.1	<i>Perovskia „Blue Spire“, K15</i>	ks	44,000		0,00
55	M	K.2	<i>Prunus laurocerasus „Otto Luyken“, K15</i>	ks	15,000		0,00
56	M	K.3	<i>Prunus laurocerasus „Otto Luyken“, K11</i>	ks	51,000		0,00
57	M	K.4	<i>Rosa Larissa, K15</i>	ks	156,000		0,00

PČ	Typ	Kód	Popis	MJ	Množstvo	J.cena [EUR]	Cena celkom [EUR]
58	M	K.5	<i>Lonicera nitida</i> "MAIGRUN", K15	ks	156,000		0,00
59	M	K.9	<i>Euonymus japonica</i> „Aurea“, K11	ks	34,000		0,00
60	M	T.1	<i>Kniphofia</i> „Limelight“, K9	ks	66,000		0,00
61	M	T.2	<i>Hemerocallis</i> „Gentle Shepherd“, K11	ks	66,000		0,00
62	M	T.8	<i>Verbena bonariensis</i> , K9	ks	51,000		0,00
63	M	T.9	<i>Festuca gautieri</i> , K11	ks	102,000		0,00
64	M	T.10	<i>Miscanthus</i> „Little Zebra“, K15	ks	51,000		0,00
65	M	T.11	<i>Achillea</i> „Cloth of gold“, K9	ks	51,000		0,00
66	M	C.1	<i>Allium giganteum</i>	ks	198,000		0,00
67	M	C.2	<i>Allium sphaerocephalon</i>	ks	15,000		0,00
	D	2	<b>Zakladanie</b>				0,00
68	K	212752127	Trativody z flexodrenážnych rúr DN 160	m	127,600		0,00
69	K	274351217	Debnenie stien základových pásov, zhotovenie-tradičné (bet.lôžko obrubníkov)	m2	20,400		0,00
70	K	274351218	Debnenie stien základových pásov, odstránenie-tradičné	m2	20,400		0,00
71	K	27531-3611	Betón základových pätiiek, prostý tr. C 16/20 (zákl.pátky pre ZDZ)	m3	1,625		0,00
72	K	289971211.1	Zhotovenie vrstvy z geotextílie na upravenom povrchu v sklone do 1 : 5 , šírky od 0 do 3 m	m2	578,050		0,00
73	M	69366513400	Geotextília netkaná polypropylénová Tatratex PP 400	m2	578,050		0,00
	D	4	<b>Vodorovné konštrukcie</b>				0,00
74	K	451573111	Lôžko pod potrubie, stoky a drobné objekty, v otvorenom výkope z piesku a štrkopiesku do 63 mm	m3	6,600		0,00
	D	5	<b>Komunikácie</b>				0,00
75	K	564861111	Podklad zo štrkodrviny s rozprestretím a zhutnením, po zhutnení hr. 200 mm	m2	400,887		0,00
76	K	564861113	Podklad zo štrkodrviny s rozprestretím a zhutnením, po zhutnení hr. 220 mm	m2	182,270		0,00
77	K	565152111	Vyrovnanie povrchu doterajšieho podkladu obaľovaným kamenivom ACP 16-I, PMB 25/55-65 v hr. 70 mm	m2	169,926		0,00
78	K	565161111	Podklad z asfaltového betónu AC 16 P s rozprestretím a zhutnením v pruhu š. do 3 m, po zhutnení hr. 80 mm	m2	182,978		0,00
79	K	567122114	Podklad z kameniva spevneného cementom s rozprestretím a zhutnením, CBGM C 8/10 (C 6/8), po zhutnení hr. 150 mm	m2	24,000		0,00
80	K	567132115	Podklad z kameniva spevneného cementom s rozprestretím a zhutnením, CBGM C 8/10 (C 6/8), po zhutnení hr. 200 mm	m2	195,140		0,00
81	K	573211111	Postrek spojovací emulzný nemodifikovaný bez posypu kamenivom z asfaltu cestného v množstve od 0, 50 do 0,70 kg/m2	m2	581,571		0,00
82	K	573231111	Postrek asfaltový spojovací modifikovaný bez posypu kamenivom z cestnej emulzie v množstve od 0,50 do 0,80 kg/m2	m2	352,905		0,00
83	K	577134231R	Asfaltový betón vrstva obrusná AC 11 O v pruhu š. do 3 m z nemodifik. asfaltu tr. II, po zhutnení hr. 40 mm - červená farba	m2	182,978		0,00
84	K	577134251	Asfaltový betón vrstva obrusná AC 11 O v pruhu š. do 3 m z modifik. asfaltu tr. I, po zhutnení hr. 40 mm	m2	209,786		0,00
85	K	577154381	Asfaltový betón vrstva obrusná alebo ložná AC 16 v pruhu š. nad 3 m z modifik. asfaltu tr. I, po zhutnení hr. 60 mm	m2	188,807		0,00
86	K	591141121	Kladenie dlažby z kociek drobných do lôžka z cementovej maľty vrátane vyplnenia škár škárovacou maltou	m2	46,870		0,00
87	M	5838401690	Dlažbová kocka - žula, rozmer 12x12x12 cm	m2	48,276		0,00
88	K	596911143.S	Kladenie betónovej zámkovej dlažby komunikácií pre peších hr. 60 mm pre peších nad 100 do 300 m2 so zriadením lôžka z kameniva hr. 40 mm	m2	193,909		0,00
89	M	5921952960	Dlažba Casa di Campo hr. 60mm, na tesno, farba Babylon, úprava senso	m2	146,990		0,00
90	M	5924600068	Dlažba betónová Low value PREMAC Dlažba betónová pre nevidiacich	m2	52,736		0,00

PČ	Typ	Kód	Popis	MJ	Množstvo	J.cena [EUR]	Cena celkom [EUR]
91	K	596911161.S	Kladenie betónovej zámkovej dlažby komunikácií pre peších hr. 80 mm pre peších do 50 m2 so zriadením lôžka z kameniva hr. 40 mm	m2	24,000		0,00
92	M	592460011700R2	Dlažba Bella Picolla hr. 80mm, na tesno (farba: kombinácia black-shadow + dolomite)	m2	24,720		0,00
93	K	711470080	Izolačná HDPE fólia	m2	28,800		0,00
	D	8	<b>Rúrové vedenie</b>				0,00
94	K	895941111	Zriadenie kanalizačného vpustu uličného z betónových dielcov typ UV-50	ks	8,000		0,00
95	M	450300	UV dno 450/300 s odkališťom, KLARTEC	ks	8,000		0,00
96	M	450350150	UV stredný diel 450/350 s odtokom DN 150, KLARTEC	ks	8,000		0,00
97	M	450295H	UV horný diel 450/295, KLARTEC	ks	8,000		0,00
98	M	62560500500	UV vyrovnávací prstenec 625/60 pod mrežu 500x500, KLARTEC	ks	16,000		0,00
99	M	500500E	Mreža liatinová 500x500 E, KLARTEC	ks	8,000		0,00
100	M	75001	Tesniaca montážna pena 750 ml, KLARTEC	ks	8,000		0,00
	D	9	<b>Ostatné konštrukcie a práce-búranie</b>				0,00
101	K	111617100	Asfaltová zálievka z cestného asfaltu (alt. Bitumax 10, Biguma TL 82 a pod.) vrátane náteru adhéznou hmotou, alt. použitie asf. pásy Dunaflex	m	199,500		0,00
102	K	871379011.R	Demontáž trativodu DN 160	m	133,400		0,00
103	K	913151111R	Demontáž a montáž dopravnej značky (štandardné značky) vrátane odstránenia pôvodného stĺpika s presunom	ks	1,000		0,00
104	K	914001111	Osadenie a montáž cestnej zvislej dopravnej značky na stĺpik, konzolu alebo objekt	ks	17,000		0,00
105	M	4044781780	Značka pozinkovaná, základný rozmer, fólia RA2, vid' výkres TDZ	ks	17,000		0,00
106	M	562 823101	Zn stĺpik dopravného značenia priemeru 60 mm, dl 3000 mm	ks	13,000		0,00
107	M	562 823102	Križový úchyt na stĺpik priemeru 60 mm	ks	17,000		0,00
108	M	562 823103	Plastová krytka na stĺpik priemeru 60 mm	ks	13,000		0,00
109	K	915711611.S	Vodorovné dopravné značenie dvojzložkovým studeným plastom deliacich čiar šírky 125 mm biela základná	m	142,000		0,00
110	K	915711811.S	Vodorovné dopravné značenie dvojzložkovým studeným plastom vodiacich čiar súvislých šírky 250 mm biela základná	m	188,000		0,00
111	K	915715132	Vodiaca línia samolepiaca z plastových hmatových vodiacich platní šírky 400 mm	m	9,000		0,00
112	K	915719111	Priplatok k cene za reflexnú úpravu balotínových čiar šírky 125 mm	m	142,000		0,00
113	K	915719211	Priplatok k cene za reflexnú úpravu balotínových vodiacich prúžkov šírky 250 mm	m	188,000		0,00
114	K	915721311.S	Vodorovné dopravné značenie dvojzložkovým studeným plastom prechodov pre chodcov, šípky, symboly a pod., biela základná	m2	60,700		0,00
115	K	915729111	Priplatok za reflexnú úpravu balotínových stopčiar, zebier, tieňov, šípok nápisov, prechodov a pod.	m2	60,700		0,00
116	K	915791111	Predznačenie pre značenie striekané farbou z náterových hmôt deliace čiary, vodiace prúžky	m	330,000		0,00
117	K	915791112	Predznačenie pre vodorovné značenie striekané farbou alebo vykonávané z náterových hmôt	m2	60,700		0,00
118	K	915799011	Bezpečnostná úprava povrchu vozovky farbou zelenou asfaltový povrch	m2	129,500		0,00
119	K	914812211.S	Montáž dočasnej dopravnej značky kompletnej základnej	ks	186,000		0,00
120	M	404410211400.S	Dopravná značka základného rozmeru vrátane podstavca a stĺpa	ks	186,000		0,00
121	K	966812211.S	Demontáž dočasnej dopravnej značky kompletnej základnej	ks	186,000		0,00
122	K	915711222.S	Dočasné vodorovné dopravné značenie striekané farbou deliacich čiar súvislých šírky 125 mm žltá retroreflexná	m	104,500		0,00

PČ	Typ	Kód	Popis	MJ	Množstvo	J.cena [EUR]	Cena celkom [EUR]
123	K	915721222.S	Dočasné vodorovné dopravné značenie striekané farbou prechodov pre chodcov, šípky, symboly a pod., žltá retroreflexná	m2	3,300		0,00
124	K	966083111.S	Odstránenie dočasného vodorovného dopravného značenia frézovaním čiar šírky 250 mm	m	104,500		0,00
125	K	966083112.S	Odstránenie dočasného vodorovného dopravného značenia	m2	3,300		0,00
126	K	916561111	Osadenie parkového. obrubníka betón., do lôžka z bet. pros. tr. C 16/20 s bočnou oporou	m	47,500		0,00
127	M	5921954620	Obrubník betónový parkový 50x200x1000 mm	ks	48,925		0,00
128	K	917762111	Osadenie cest. obrubníka s oporou z betónu prostého tr. C 16/20 vrátane lôžka z betónu rovnakej triedy hr. 150 mm	m	287,980		0,00
129	M	592170002200	Obrubník cestný, lxšxv 1000x150x260 mm, skosenie 120/40 mm	ks	212,695		0,00
130	M	592-170002400	Obrubník cestný nábehový, lxšxv 1000x200x150(100) mm	ks	66,950		0,00
131	M	592170000100	Obrubník PREMAC cestný oblúkový, vonkajší polomer 1 m, lxšxv 780x150(110)x260 mm	ks	2,000		0,00
132	M	592170000200	Obrubník PREMAC cestný oblúkový, vonkajší polomer 2 m, lxšxv 780x150(110)x260 mm	ks	14,000		0,00
133	M	5921954500	Obrubník cestný 100x20x25/15 cm, prechodový	ks	4,000		0,00
134	K	919735112	Rezanie existujúceho asfaltového krytu alebo podkladu hĺbky nad 50 do 100 mm	m	199,500		0,00
135	K	963015121	Demontáž betónovej vpuste vrátane liatinového rámu a poklopu alebo mreže -0,5000t	ks	7,000		0,00
136	K	966006211	Odstránenie (demontáž) zvislej dopravnej značky zo stĺpov, stĺpikov alebo konzol, -0,00400t	ks	3,000		0,00
137	K	966083212	Odstránenie vodorovného dopravného značenia brúsením bez pojazdu plochy	m2	55,000		0,00
138	K	979087112	Nakladanie na dopravný prostriedok pre vodorovnú dopravu sutiny	t	811,831		0,00
139	K	979082213.1	Vodorovná doprava sutiny so zložením a hrubým urovnaním na vzdialenosť do 1 km	t	811,831		0,00
140	K	979082219.1	Príplatok k cene za každý ďalší aj začatý 1 km nad 1 km	t	11 365,632		0,00
141	K	979089012.1	Poplatok za skladovanie - betón, tehly, dlaždice (17 01 ), ostatné	t	554,117		0,00
142	K	979089212	Poplatok za skladovanie - bitúmenové zmesi, uholný decht, dechtové výrobky (17 03 ), ostatné	t	257,714		0,00
143	K	998225111	Presun hmôt pre pozemnú komunikáciu a letisko s krytom asfaltovým akejkoľvek dĺžky objektu	t	1 052,969		0,00

# KRYCÍ LIST ROZPOČTU

Stavba:

Úprava križovatky ciest I/2, II/503 a ul. Radlinského, Malacky - neoprávnené výdavky

Objekt:

D 103 - Dažďová kanalizácia objektu D 101

JKSO:

Miesto: Malacky

KS:

Dátum:

Objednávateľ:

Mesto Malacky

IČO:

IČ DPH:

Zhotoviteľ:

Vyplň údaj

IČO:

Vyplň údaj

IČ DPH:

Vyplň údaj

Projektant:

FIDOP s.r.o.

IČO:

IČ DPH:

Spracovateľ:

IČO:

IČ DPH:

Poznámka:

---

<b>Cena bez DPH</b>				<b>0,00</b>
---------------------	--	--	--	-------------

	Základ dane	Sadzba dane	Výška dane
DPH základná	0,00	20,00%	0,00
DPH znížená		20,00%	

---

<b>Cena s DPH</b>	<b>v EUR</b>	<b>0,00</b>
-------------------	--------------	-------------

---

---

Projektant

Spracovateľ

Dátum a podpis:

Pečiatka

Dátum a podpis:

Pečiatka

---

Objednávateľ

Zhotoviteľ



Dátum a podpis:

Pečiatka

Dátum a podpis:

Pečiatka

# REKAPITULÁCIA ROZPOČTU

Stavba:

Úprava križovatky ciest I/2, II/503 a ul. Radlinského, Malacky - neoprávnené výdavky

Objekt:

**D 103 - Dažďová kanalizácia objektu D 101**

Miesto: Malacky

Dátum:

Objednávateľ: Mesto Malacky

Projektant: FIDOP s.r.o.

Zhotoviteľ: Vyplň údaj

Spracovateľ:

Kód dielu - Popis

Gena celkom [EUR]

## Náklady z rozpočtu

0,00

HSV - Práce a dodávky HSV

0,00

1 - Zemné práce

0,00

4 - Vodorovné konštrukcie

0,00

5 - Komunikácie

0,00

8 - Rúrové vedenie

0,00

99 - Presun hmôt HSV

0,00

# ROZPOČET

Stavba:

Úprava križovatky ciest I/2, II/503 a ul. Radlinského, Malacky - neoprávnené výdavky

Objekt:

**D 103 - Dažďová kanalizácia objektu D 101**

Miesto: Malacky

Dátum:

Objednávateľ: Mesto Malacky

Projektant: FIDOP s.r.o.

Zhotoviteľ: Vyplň údaj

Spracovateľ:

PČ	Typ	Kód	Popis	MJ	Množstvo	J.cena [EUR]	Cena celkom [EUR]
----	-----	-----	-------	----	----------	--------------	-------------------

## Náklady z rozpočtu

**0,000**

**D HSV Práce a dodávky HSV**

**0,000**

**D 1 Zemné práce**

**0,000**

1	K	132201202	Výkop ryhy šírky 600-2000mm horn.3 od 100 do 1000 m3	m3	40,960		0,000
2	K	132201209	Hĺbenie rýh š. nad 600 do 2 000 mm zapážených i nezapažených, s urovnáním dna. Príplatok k cenám za lepidlosť horniny 3	m3	40,960		0,000
3	K	151101102	Paženie a rozopretie stien rýh pre podzemné vedenie, príložené do 4 m	m2	102,400		0,000
4	K	151101112	Odstránenie paženia rýh pre podzemné vedenie, príložené hĺbky do 4 m	m2	102,400		0,000
5	K	162501122	Vodorovné premiestnenie výkopku po spevnenej ceste z horniny tr.1-4, nad 100 do 1000 m3 na vzdialenosť do 3000 m	m3	11,520		0,000
6	K	162501123	Vodorovné premiestnenie výkopku po spevnenej ceste z horniny tr.1-4, nad 100 do 1000 m3, príplatok k cene za každých ďalších a začatých 1000 m	m3	230,000		0,000
7	K	167101102	Nakladanie neufahnutého výkopku z hornín tr.1-4 nad 100 do 1000 m3	m3	11,520		0,000
8	K	167101103	Prekladanie neufahnutého výkopku z hornín 1 až 4	m3	11,520		0,000
9	K	171201202	Uloženie sypaniny na skládky nad 100 do 1000 m3	m3	11,520		0,000
10	K	171209002	Poplatok za skladovanie - zemina a kamenivo (17 05) ostatné	t	18,432		0,000
11	K	174101002	Zásyp sypaninou so zhrnutím jám, šachiet, rýh, zárezov alebo okolo objektov nad 100 do 1000 m3	m3	29,440		0,000
12	K	175101101	Obsyp potrubia sypaninou z vhodných hornín 1 až 4 bez prehodenia sypaniny	m3	7,680		0,000
13	M	5833716700	Štrkopiesok 0-22 n	t	12,290		0,000
14	K	181301303	Rozprestretie ornice na svahu do sklonu 1:5, plocha do 500 m3, hr. do 200 mm	m2	43,800		0,000
15	K	K006	Vyrovnanie zeminy a výsev trávového semena - 150m2 - 7,5kg trávového semena	m2	43,800		0,000

**D 4 Vodorovné konštrukcie**

**0,000**

16	K	451573111	Lôžko pod potrubie, stoky a drobné objekty, v otvorenom výkope z piesku a štrkopiesku do 63 mm	m3	3,840		0,000
----	---	-----------	--	----	-------	--	-------

**D 5 Komunikácie**

**0,000**

17	K	113107242	Odstránenie krytu asfaltového v ploche do 200 m2, hr. nad 50 do 100 mm, - 0,18100t	m2	19,000		0,000
18	K	113307131	Odstránenie podkladu v ploche do 200 m2 z betónu prostého, hr. vrstvy do 150 mm, -0,22500t	m2	19,000		0,000
19	K	113307222	Odstránenie podkladu v ploche do 200 m2 z kameniva hrubého drveného, hr.100 do 200 mm, -0,23500t	m2	19,000		0,000
20	K	919735112	Rezanie existujúceho asfaltového krytu alebo podkladu hĺbky nad 50 do 100 mm	m	19,000		0,000
21	K	979082213	Vodorovná doprava sutiny so zložením a hrubým urovnáním na vzdialenosť do 1 km	t	19,460		0,000
22	K	979082219	Príplatok k cene za každý ďalší aj začatý 1 km nad 1 km ( celkom 10 km)	t	194,600		0,000

PČ	Typ	Kód	Popis	MJ	Množstvo	J.cena [EUR]	Cena celkom [EUR]
23	K	979087212	Nakladanie na dopravné prostriedky pre vodorovnú dopravu sutiny	t	19,460		0,000
24	K	979089612	Poplatok za skladovanie - iné odpady zo stavieb a demolácií (17 09), ostatné	t	19,460		0,000
25	K	K007	dočasné zabezpečenie okolia výkopov	sub	1,000		0,000

**D 8 Rúrové vedenie 0,000**

26	K	871324004	Montáž kanalizačného PP potrubia hladkého plnostenného SN 10 DN 160 vrátane tvaroviek	m	32,000		0,000
27	M	286120008100	Rúra PVC hladký kanalizačný systém DN 160x5,5, dl. 1 m QUANTUM SN 12, PIPELIFE	ks	32,000		0,000
28	K	877324102	Montáž kanalizačnej PP presuvky DN 160	ks	7,000		0,000
29	M	286520013500	Spojka presuvná QUANTUM PVC so zarážkou DN 150, SN12, hladký kanalizačný systém, PIPELIFE	ks	7,000		0,000
30	K	877324126	Montáž kanalizačného PP prechodu DN 160	m	7,000		0,000
31	M	KGAMS150	PVC šachtový prechod pieskovaný 150, hladký kanalizačný systém, PIPELIFE	ks	7,000		0,000
32	K	892311000	Skúška tesnosti kanalizácie D 150	m	32,000		0,000
33	K	899721132	Označenie kanalizačného potrubia hnedou výstražnou fóliou	m	32,000		0,000
34	K	K003	Napojenie kanalizácie na jestvujúcu kanalizáciu	sub	7,000		0,000

**D 99 Presun hmôt HSV 0,000**

35	K	998276101	Presun hmôt pre rúrové vedenie hibené z rúr z plast., hmôt alebo sklolamin. v otvorenom výkope	t	12,461		0,000
----	---	-----------	--	---	--------	--	-------

# KRYCÍ LIST ROZPOČTU

Stavba:

Úprava križovatky ciest I/2, II/503 a ul. Radlinského, Malacky - neoprávnené výdavky

Objekt:

D 104 - Dažďová kanalizácia objektu D 102

JKSO:

Miesto: Malacky

KS:

Dátum:

Objednávateľ:

Mesto Malacky

IČO:

IČ DPH:

Zhotoviteľ:

Vyplň údaj

IČO:

IČ DPH:

Vyplň údaj

Vyplň údaj

Projektant:

FIDOP s.r.o.

IČO:

IČ DPH:

Spracovateľ:

IČO:

IČ DPH:

Poznámka:

---

<b>Cena bez DPH</b>				<b>0,00</b>
---------------------	--	--	--	-------------

	Základ dane	Sadzba dane	Výška dane
DPH základná	0,00	20,00%	0,00
znižovaná		20,00%	

---

<b>Cena s DPH</b>	<b>v EUR</b>	<b>0,00</b>
-------------------	--------------	-------------

---

---

Projektant

Spracovateľ

Dátum a podpis:

Pečiatka

Dátum a podpis:

Pečiatka

---

Objednávateľ

Zhotoviteľ

Dátum a podpis:

Pečiatka

Dátum a podpis:

Pečiatka



# REKAPITULÁCIA ROZPOČTU

Stavba:

Úprava križovatky ciest I/2, II/503 a ul. Radlinského, Malacky - neoprávnené výdavky

Objekt:

**D 104 - Dažďová kanalizácia objektu D 102**

Miesto: Malacky

Dátum:

Objednávateľ: Mesto Malacky

Projektant: FIDOP s.r.o.

Zhotoviteľ: Vyplň údaj

Spracovateľ:

Kód dielu - Popis

Cena celkom [EUR]

## Náklady z rozpočtu

**0,00**

HSV - Práce a dodávky HSV

**0,00**

1 - Zemné práce

0,00

4 - Vodorovné konštrukcie

0,00

5 - Komunikácie

0,00

8 - Rúrové vedenie

0,00

99 - Presun hmôt HSV

0,00

# ROZPOČET

Stavba:

Úprava križovatky ciest I/2, II/503 a ul. Radlinského, Malacky - neoprávnené výdavky

Objekt:

D 104 - Dažďová kanalizácia objektu D 102

Miesto: Malacky

Dátum:

Objednávateľ: Mesto Malacky

Projektant: FIDOP s.r.o.

Zhotoviteľ: Vyplň údaj

Spracovateľ:

PČ	Typ	Kód	Popis	MJ	Množstvo	J.cena [EUR]	Cena celkom [EUR]
----	-----	-----	-------	----	----------	--------------	-------------------

## Náklady z rozpočtu

0,000

D HSV

Práce a dodávky HSV

0,000

D 1

Zemné práce

0,000

1	K	132201202	Výkop ryhy šírky 600-2000mm horn.3 od 100 do 1000 m3	m3	42,240		0,000
2	K	132201209	Hĺbenie rýh š. nad 600 do 2 000 mm zapažených i nezapažených, s urovnaním dna. Príplatok k cenám za lepiivosť horniny 3	m3	42,240		0,000
3	K	151101102	Paženie a rozopretie stien rýh pre podzemné vedenie, príložené do 4 m	m2	105,600		0,000
4	K	151101112	Odstránenie paženia rýh pre podzemné vedenie, príložené hĺbky do 4 m	m2	105,600		0,000
5	K	162501122	Vodorovné premiestnenie výkopku po spevnenej ceste z horniny tr.1-4, nad 100 do 1000 m3 na vzdialenosť do 3000 m	m3	11,880		0,000
6	K	162501123	Vodorovné premiestnenie výkopku po spevnenej ceste z horniny tr.1-4, nad 100 do 1000 m3, príplatok k cene za každých ďalších a začatých 1000 m	m3	236,000		0,000
7	K	167101102	Nakladanie neuhnutého výkopku z hornín tr.1-4 nad 100 do 1000 m3	m3	11,880		0,000
8	K	167101103	Prekladanie neuhnutého výkopku z hornín 1 až 4	m3	11,880		0,000
9	K	171201202	Uloženie sypaniny na skládky nad 100 do 1000 m3	m3	11,880		0,000
10	K	171209002	Poplatok za skladovanie - zemina a kamenivo (17 05) ostatné	t	19,008		0,000
11	K	174101002	Zásyp sypaninou so zhutnením jám, šachiet, rýh, zárezov alebo okolo objektov nad 100 do 1000 m3	m3	30,360		0,000
12	K	175101101	Obsyp potrubia sypaninou z vhodných hornín 1 až 4 bez prehodenia sypaniny	m3	7,920		0,000
13	M	5833716700	Štrkopiesok 0-22 n	t	12,670		0,000
14	K	181301303	Rozprestretie ornice na svahu do sklonu 1:5, plocha do 500 m3, hr. do 200 mm	m2	11,000		0,000
15	K	K006	Vyrovnanie zemin a výsev trávového semena - 150m2 - 7,5kg trávového semena	m2	11,000		0,000

D 4

Vodorovné konštrukcie

0,000

16	K	451573111	Lôžko pod potrubie, stoky a drobné objekty, v otvorenom výkope z piesku a štrkopiesku do 63 mm	m3	3,960		0,000
----	---	-----------	--	----	-------	--	-------

D 5

Komunikácie

0,000

17	K	113107242	Odstránenie krytu asfaltového v ploche do 200 m2, hr. nad 50 do 100 mm, - 0,18100t	m2	54,600		0,000
18	K	113307131	Odstránenie podkladu v ploche do 200 m2 z betónu prostého, hr. vrstvy do 150 mm, -0,22500t	m2	54,600		0,000
19	K	113307222	Odstránenie podkladu v ploche do 200 m2 z kameniva hrubého drveného, hr.100 do 200 mm, -0,23500t	m2	54,600		0,000
20	K	919735112	Rezanie existujúceho asfaltového krytu alebo podkladu hĺbky nad 50 do 100 mm	m	54,600		0,000
21	K	979082213	Vodorovná doprava sutiny so zložením a hrubým urovnaním na vzdialenosť do 1 km	t	55,910		0,000
22	K	979082219	Príplatok k cene za každý ďalší aj začatý 1 km nad 1 km ( celkom 10 km)	t	559,000		0,000

PČ	Typ	Kód	Popis	MJ	Množstvo	J.cena [EUR]	Cena celkom [EUR]
23	K	979087212	Nakladanie na dopravné prostriedky pre vodorovnú dopravu sutiny	t	55,910		0,000
24	K	979089612	Poplatok za skladovanie - iné odpady zo stavieb a demolácií (17 09), ostatné	t	55,910		0,000
25	K	K007	dočasné zabezpečenie okolia výkopov	sub	1,000		0,000

D 8 Rúrové vedenie 0,000

26	K	871324004	Montáž kanalizačného PP potrubia hladkého plnostenného SN 10 DN 160 vrátane tvaroviek	m	33,000		0,000
27	M	286120008100	Rúra PVC hladký kanalizačný systém DN 160x5,5, dl. 1 m QUANTUM SN 12, PIPELIFE	ks	33,000		0,000
28	K	877324028	Montáž kanalizačnej PP odbočky DN 160	ks	1,000		0,000
29	M	286520021500	Odbočka PVC DN 150/150/87° hladký kanalizačný systém, PIPELIFE	ks	1,000		0,000
30	K	877324102	Montáž kanalizačnej PP presuvky DN 160	ks	7,000		0,000
31	M	286520013500	Spojka presuvná QUANTUM PVC so zádržkou DN 150, SN12, hladký kanalizačný systém, PIPELIFE	ks	7,000		0,000
32	K	877324126	Montáž kanalizačného PP prechodu DN 160	m	8,000		0,000
33	M	KGAMS150	PVC šachtový prechod pieskovaný 150, hladký kanalizačný systém, PIPELIFE	ks	8,000		0,000
34	K	877354054	Montáž kanalizačnej PP redukcie DN 200/160	ks	2,000		0,000
35	K	892311000	Skúška tesnosti kanalizácie D 150	m	33,000		0,000
36	K	899721132	Označenie kanalizačného potrubia hnedou výstražnou fóliou	m	33,000		0,000
37	K	K003	Napojenie kanalizácie na jestvujúcu kanalizáciu	sub	8,000		0,000

D 99 Presun hmôt HSV 0,000

38	K	998276101	Presun hmôt pre rúrové vedenie hĺbené z rúr z plast., hmôt alebo sklolamin. v otvorenom výkope	t	13,118		0,000
----	---	-----------	--	---	--------	--	-------

# KRYCÍ LIST ROZPOČTU

Stavba:

Úprava križovatky ciest I/2, II/503 a ul. Radlinského, Malacky - neoprávnené výdavky

Objekt:

D 105 - Cestná svetelná signalizácia

JKSO:

Miesto: Malacky

KS:

Dátum:

Objednávateľ:

Mesto Malacky

IČO:

IČ DPH:

Zhotoviteľ:

Vyplň údaj

IČO:

IČ DPH:

Vyplň údaj

Vyplň údaj

Projektant:

FIDOP s.r.o.

IČO:

IČ DPH:

Spracovateľ:

IČO:

IČ DPH:

Poznámka:

---

<b>Cena bez DPH</b>				<b>0,00</b>
---------------------	--	--	--	-------------

	Základ dane	Sadzba dane	Výška dane
DPH základná	0,00	20,00%	0,00
DPH znížená		20,00%	

<b>Cena s DPH</b>	<b>v EUR</b>	<b>0,00</b>
-------------------	--------------	-------------

---

Projektant

Spracovateľ

Dátum a podpis:

Pečiatka

Dátum a podpis:

Pečiatka

---

Objednávateľ

Zhotoviteľ

Dátum a podpis:

Pečiatka

Dátum a podpis:

Pečiatka

# REKAPITULÁCIA ROZPOČTU

Stavba:

Úprava križovatky ciest I/2, II/503 a ul. Radlinského, Malacky - neoprávnené výdavky

Objekt:

**D 105 - Cestná svetelná signalizácia**

Miesto: Malacky

Dátum:

Objednávateľ: Mesto Malacky

Projektant: FIDOP s.r.o.

Zhotoviteľ: Vyplň údaj

Spracovateľ:

Kód dielu - Popis

Cena celkom [EUR]

## Náklady z rozpočtu

**0,00**

M - Práce a dodávky M

**0,00**

22-M 089 - Montáže oznam. a zabezp. zariadení /skupina 096/

0,00

21-M - Elektromontáže

0,00

46-M - Zemné práce pri extr.mont.prácach

0,00

22M 089 - D E M O N T Á Ž E oznam a zabezp zariadení (sk 096)

0,00

O - Ostatné

**0,00**

O01 - Ostatné náklady na stavbu

0,00

# ROZPOČET

Stavba:

Úprava križovatky ciest I/2, II/503 a ul. Radlinského, Malacky - neoprávnené výdavky

Objekt:

**D 105 - Cestná svetelná signalizácia**

Miesto: Malacky

Dátum:

Objednávateľ: Mesto Malacky

Projektant: FIDOP s.r.o.

Zhotoviteľ: Vyplň údaj

Spracovateľ:

PČ	Typ	Kód	Popis	MJ	Množstvo	J.cena [EUR]	Cena celkom [EUR]
----	-----	-----	-------	----	----------	--------------	-------------------

## Náklady z rozpočtu

0,000

D M Práce a dodávky M

0,000

D 22-M 089 Montáže oznam. a zabezp. zariadení /skupina 096/

0,000

1	K	220890021	Regulovanie prúdokruhu svetelných návestidiel, premeranie a vyregulovanie	ks	54,000		0,000
2	K	220960002	Mont.stožiar(stĺpa),osadenie základu,zatiahnutie kábla,prepojenie-priameho na základovom ráme	ks	2,000		0,000
3	M	Pol1	Stožiar ELV.P tzv. sadový, kužel, na zákl rošt SKS 33P Zn	ks	2,000		0,000
4	K	220960002-2	Mont.stožiar(stĺpa),osadenie základu,zatiahnutie kábla,prepojenie-výložník na základ. ráme	ks	4,000		0,000
5	M	Pol2	Stožiar ELV.P výlož, kužel, na základ rošt typ SKV.P Zn.	ks	4,000		0,000
6	M	316790801	Stožiarová svorkovnica typ ALAM	ks	6,000		0,000
7	K	220960002-3	Mont.stožiar SOVP 3694-Z (stĺpa),osadenie základu,zatiahnutie kábla,prepojenie-výložník na základ. ráme	ks	4,000		0,000
8	M	Pol3	Výložník ELV.P s veľk vyloženia 4m Zn	ks	1,000		0,000
9	M	Pol4	Výložník ELV.P s veľk vyloženia 5,0m Zn	ks	1,000		0,000
10	M	Pol5	Výložník ELV.P s veľk vyloženia 6,0m Zn	ks	2,000		0,000
11	K	220960005	Mont. výložníka na stožiar	ks	4,000		0,000
12	K	220960006	Montáž základového rámu stožiara,	ks	6,000		0,000
13	M	316780801	Základový rošt ZR 1-5 základný náter	ks	2,000		0,000
14	K	220960019	Situovanie stožiara CDS, radiča, majáčika, RE.P, rozp. skrine	ks	7,000		0,000
15	K	220960021	Montáž svorkovnice stožiarovej,prípevnenie	ks	6,000		0,000
16	K	220960031	Montáž zostaveného návestidla,preskúš-1 kom na stožiar	ks	4,000		0,000
17	M	404410904b	Návestidlo jednokomor 200 typ 230V LED	ks	4,000		0,000
18	K	220960036	Montáž zostaveného náv preskúš-2 kom na stožiar	ks	8,000		0,000
19	M	404410905a	Návestidlo dvojkomor 200 typ 2300V LED	ks	8,000		0,000
20	K	220960041	Montáž zostaveného náv preskúš-3 kom D 200 na stožiar	ks	16,000		0,000
21	M	404410906a	Návestidlo trojkomor 200 typ 230V LED	ks	16,000		0,000
22	K	220960044	Montáž zostaveného náv preskúš-3 kom D 300 na výložník	ks	8,000		0,000
23	M	Pol6	Návestidlo trojkomor 300 typ 230V LED	ks	8,000		0,000
24	M	404440902	Montážna súprava AI - 183mm	pár	36,000		0,000
25	M	404440905	Montážna súprava na výložník - nosič DNA	ks	8,000		0,000
26	K	220960126	Montáž tlačidla pre chodcov na stožiar,upevnenie,zapojenie,bez dodania tlačidla a šnúry	ks	4,000		0,000
27	K	220960127	Montáž bezdrôtového detektora do vozovky vrátane zálievky	ks	15,000		0,000
28	K	220960127.2	Vrtanie otvor. korunkové do ABS pre Magnetometer dn100mm	ks	15,000		0,000
29	M	404421912.2	Bezdrôtový magnetometer + epoxyd material	ks	15,000		0,000
30	K	220960128	Montáž AP a RP na stožiar	ks	5,000		0,000
31	K	220960129	Nastavenie s prevádzkovanie AP, RP,FCM,FCI	ks	7,000		0,000
32	K	220960130	Montáž AP, RP,FCM,FCI	ks	7,000		0,000



PČ	Typ	Kód	Popis	MJ	Množstvo	J.cena [EUR]	Cena celkom [EUR]
33	M	404421914	Acces Point AP pre bezdrôtový detekčný systém	ks	2,000		0,000
34	M	404421915	Flex Repeater Long Life + externa antena	ks	3,000		0,000
35	M	404421916	Access Point Module Flex Control - M	ks	1,000		0,000
36	M	404421917	Flex Control Isolator	ks	1,000		0,000
37	K	220960181	Montáž radiča, osadenie základu, usadenie, zatahnutie káblov do radiča, pripojenie uzemnenia	ks	1,000		0,000
38	M	404420902	Radič CDS	ks	1,000		0,000
39	K	220960191	Regulácia a aktivácia programov radiča podľa požiadaviek-1 signálnej skupiny s použ.mont.plošiny	ks	1,000		0,000
40	K	220960196	Regulácia a aktivácia programov radiča podľa požiadaviek-každej ďalšej skupiny s použ.mont.plošiny	ks	9,000		0,000
41	K	220960197	Regulácia a aktivácia programov radiča podľa požiadaviek-každej ďalšej skupiny bez mont.plošiny	ks	30,000		0,000
42	K	220960301	Príprava ku komplexnému vyskúšanju SSZ za do 5 sig. skupin	ks	1,000		0,000
43	K	220960302	Príprava ku komplexnému vyskúšanju SSZ za ďalších 5 signálnych skupin	ks	5,000		0,000
44	K	220960311	Komplexné vyskúšanie SSZ do 5 signálnych skupín	ks	1,000		0,000
45	K	220960312	Komplexnému vyskúšanju SSZ za ďalších 5 signálnu skupinu	ks	5,000		0,000
46	K	220960436	SW, Programy do radiča CDS	ks	1,000		0,000
47	K	220960437	SW, Aktualizácia signálnych plánov a logických podmienok po uvedení do prevádzky	sub	1,000		0,000
48	K	220960441	Uvedenie zariadenia CDS do prevádzky po prepnutí na blížajúcu žltú so zaistením v radiči	ks	1,000		0,000
49	K	220960501	Montáž symbolu do náv O200 alebo 300	ks	88,000		0,000
50	M	404410915	Symbol do návěstidla pr. 200	ks	64,000		0,000
51	M	404410930	Symbol do návěstidla pr. 300	ks	24,000		0,000

D 21-M Elektromontáže 0,000

52	K	220511033	Kábel FTP uložený do zeme	m	160,000		0,000
53	M	3410101054	Dátový kábel + príslušenstvo K-FTP cat5e PE drot, exterior	m	160,000		0,000
54	K	8	Uzemnenie stožiaru CSS	ks	6,000		0,000
55	K	210064008	Náter zemniaceho pásu , číslovanie stožiarov, tlačidiel a pod.	ks	6,000		0,000
56	K	210100003	Ukončenie vodičov v rozvádzač. vč. zapojenia a vodičovej koncovky do 16 mm2	ks	15,000		0,000
57	K	220061552	Montáž(zatahnutie do tvárnic) návěstných káblov CYKY-J do 2,5 mm-počet žil 7	m	458,000		0,000
58	K	220061554	Montáž(zatahnutie do tvárnic) návěstných káblov CYKY-J do 2,5 mm-počet žil 24	m	290,000		0,000
59	K	220061575	Montáž(uloženie)do lôžka resp.kanálika návěst.káblov CYKY-J do 2,5 mm-počet žil 7	m	273,000		0,000
60	M	3410350103	Kábel silový Cu CYKY-J 7x1,5	m	625,000		0,000
61	K	220061581	Montáž(uloženie)do lôžka resp.kanálika návěst.káblov CYKY-J do 2,5 mm-počet žil 24	m	140,000		0,000
62	M	3410350111	Kábel silový Cu CYKY-J 24x1,5	m	354,000		0,000
63	K	220061701	Ostat práce(zatiah kábla do objektu) kábel do váhy 9 kg/m	m	57,000		0,000
64	K	220110341	Objímka káblova značkovacia	ks	20,000		0,000
65	K	220110346	Zhotovenie káblového štítka	ks	20,000		0,000
66	K	2201111431,00000	Jednosmerné meranie na miest kábli (pred/po montáži)	pár	10,000		0,000
67	K	2201111436	Kontrola a záverečné meranie na kábli pre rozvod signalizácie vr.vypracovania meracieho protokolu	ks	10,000		0,000
68	K	220111765	Zmeranie a zhodnotenie zemného odporu vr.záznamu do protokolu	ks	1,000		0,000
69	K	220111767	Svorka-spojka SM-3 pre FeZn vedenia	ks	5,000		0,000
70	K	220111768	Svorka pripojovacia ST 01 pre FeZn vedenia	ks	6,000		0,000
71	K	220111776	Vedenie uzeňovacie z FeZn drôtu do 120 mm2 v zemi	m	20,000		0,000
72	M	3544112002,00000	Vodič FeZn priemer 10mm	kg	10,000		0,000
73	K	220281304	Kábel návěstný CMSM do 2,5, počet žil 5 uložený v rúrkach	m	218,000		0,000

PČ	Typ	Kód	Popis	MJ	Množstvo	J.cena [EUR]	Cena celkom [EUR]
74	M	3410350481	Šnúra medená CMSM 5x1	m	218,000		0,000
75	K	220300601-1	Ukonč náv káblov CMSM , TCEKFY	ks	20,000		0,000
<b>D 46-M</b>			<b>Zemné práce pri extr.mont.prácach</b>				<b>0,000</b>
76	K	113106611	Rozoberanie zámkovej dlažby všetkých druhov okrem "DEKA" do 20 m2	m2	31,450		0,000
77	K	286130801	Pokládka FXKVR 110	m	140,000		0,000
78	M	286130801	Rúrka FXKVR 110	m	140,000		0,000
79	K	460010024	Vytýčenie trasy káblového vedenia, v zastavanom priestore	km	0,200		0,000
80	K	460030011	Sňatie mačiny s narezaním a s uložením na kopy alebo naložením na fúrik.	m2	12,600		0,000
81	K	460030061	Búranie betónovej vrstvy do 15cm	m2	32,250		0,000
82	K	460030081	Rezanie škáry v asfalte alebo betóne zariadením na rezanie škár.	m	86,000		0,000
83	K	460050602-1	Výkop jamy štartovacej a cieľovej 2*1*1,5	m3	24,000		0,000
84	K	460070555	Jama pre stožiar signal.zariadenia cestnej križovatky pätkový na základovom ráme v zemine triedy 5	ks	6,000		0,000
85	M	286130701	Rúrka FXKVR d 63 flexibil. (do zákl stožiara)	m	3,000		0,000
86	K	460070565	Jama pre základ radiča signal. zariadenia cestnej križovatky	ks	1,000		0,000
87	K	460080001	Základ z prostého betónu s dopravou zmesi a betonážou do prírodnej zeminy bez debnenia	m3	17,410		0,000
88	M	5833773700	Štrkopiesok drvený 0-16N	m3	8,400		0,000
89	K	460120002-1	Zásyp jamy štartovacej, cieľovej a pre vyhľadanie chráničky	ks	8,000		0,000
90	K	460200134	Hĺbenie káblovej ryhy 35 cm širokej a 50 cm hl, chodníku	m	80,000		0,000
91	K	460200163	Hĺbenie káblovej ryhy 35 cm širokej a 80 cm hl, zeleň	m	36,000		0,000
92	K	460300205	Pretlačovanie otvorov strojovo za účelom inštalovania 2xDN110, bez chráničky, štát a cieľ jamy	m	97,000		0,000
93	M	286101100	Chránička PVC DN110	m	121,000		0,000
94	K	460440012	Provizórne zaistenie kábla vo výkope	ks	3,000		0,000
95	K	460460022	Zriadenie a odstránenie fyzickej zábrany (pásy)	m	150,000		0,000
96	K	460490012	Rozvinutie a ulož výstražnej fólie z PVC do ryhy,šírka 33 cm	m	120,000		0,000
97	M	2830002000	Fólia červená š. 33cm	m	120,000		0,000
98	K	460560134	Ručný zásyp nezap. káblovej ryhy bez zhutn. zeminy, 35 cm širokej, 50 cm hlbkej v(chodník)	m	80,000		0,000
99	K	460560163	Ručný zásyp nezap. káblovej ryhy bez zhutn. zeminy, 35 cm širokej, 80 cm hlbkej (zeleň)	m	36,000		0,000
100	K	460600001	Naloženie zeminy, odvoz do 3 km a zloženie na depónii a jazda späť	m3	43,500		0,000
101	K	460600002	Príplatok za odvoz vybúraných hmôt okrem zeminy	m3	14,990		0,000
102	M	460600091	Skladné za betón a suť	t	12,100		0,000
103	K	460620001	Položenie mačiny,založenie,upevnenie,ubitie drevenou ubíjačkou,postrek hadicou,sklon terénu do 1:5	m2	12,600		0,000
104	K	460620006	Osiatie povrchu trávny m semenom ručne,zasekanie hrablami,postrek,	m2	12,600		0,000
105	K	460620013	Proviz. úprava terénu v zemine tr. 3, aby nerovnosti terénu neboli väčšie ako 2 cm od vodohľadiny	m2	12,600		0,000
106	M	0057211200	Travné semeno parková zmes	kg	2,000		0,000
107	K	596911111	Kladenie zámkovej dlažby pre peších do 20 m2	m2	31,450		0,000
<b>D 22M 089</b>			<b>DEMONTÁŽ oznam a zabezp zariadení (sk 096)</b>				<b>0,000</b>
108	K	210030701D	Dem uzemnenie stožiara CSS	ks	6,000		0,000
109	K	220111781D	Demontáž uzemnenia radiča CSS	ks	1,000		0,000
110	K	220281303D	Kábel návestný CMSM uložený v rúrkach 3x1,5	m	10,500		0,000
111	K	220281304D	Kábel návestný CMSM uložený v rúrkach 5x1,5	m	95,000		0,000
112	K	220960001D	Demontáž stož CSS priamo zapusteného sadového	ks	6,000		0,000
113	K	220960035D	Demontáž zostaveného náv jednodukomorového zo stožiara	ks	3,000		0,000
114	K	220960036D	Demontáž zostaveného náv dvojdukomorového zo stožiara	ks	4,000		0,000
115	K	220960041D	Demontáž zostaveného náv trojdukomorového zo stožiara	ks	6,000		0,000

PČ	Typ	Kód	Popis	MJ	Množstvo	J.cena [EUR]	Cena celkom [EUR]
116	K	220960042D	Demontáž zostaveného náv trojkomorového z výložníka	ks	4,000		0,000
117	K	220960073D	Demontáž akustického zariadenia SZN-1	ks	4,000		0,000
118	K	220960126D	Demontáž požiadav tlačidiel pre chodcov	ks	4,000		0,000
119	K	220960181D	Demontáž radiča CSS	ks	1,000		0,000
120	K	4560001800,00000	Použitie mechanizmov na demont- žeriav	h	8,000		0,000
121	K	460600001D	Odvoz demont materialu do 10km -kovový odpad	t	0,200		0,000

D O Ostatné 0,000

D O01 Ostatné náklady na stavbu 0,000

122	M	4560001800	Použitie mechanizmov - výsuvná plošina do 12m	h	40,000		0,000
123	M	CGP T5/3	Práce spojené s vypracovaním polohopisného plánu káblov	bod	50,000		0,000
124	M	HZS-801	Východisková revízna správa	h	8,000		0,000
125	M	HZS-801.1	Dokumentácia skutočného vyhotovenia	sub	1,000		0,000

# KRYCÍ LIST ROZPOČTU

Stavba:

Úprava križovatky ciest I/2, II/503 a ul. Radlinského, Malacky - neoprávnené výdavky

Objekt:

D 106 - Verejné osvetlenie objektu D 101

JKSO:

Miesto: Malacky

KS:

Dátum:

Objednávateľ:

Mesto Malacky

IČO:

IČ DPH:

Zhotoviteľ:

Vyplň údaj

IČO:

IČ DPH:

Vyplň údaj

Vyplň údaj

Projektant:

FIDOP s.r.o.

IČO:

IČ DPH:

Spracovateľ:

IČO:

IČ DPH:

Poznámka:

---

<b>Cena bez DPH</b>				<b>0,00</b>
---------------------	--	--	--	-------------

	Základ dane	Sadzba dane	Výška dane
DPH základná	0,00	20,00%	0,00
znižovaná		20,00%	

---

<b>Cena s DPH</b>	<b>v EUR</b>	<b>0,00</b>
-------------------	--------------	-------------

---

Projektant

Spracovateľ

Dátum a podpis:

Pečiatka

Dátum a podpis:

Pečiatka

---

Objednávateľ

Zhotoviteľ

Dátum a podpis:

Pečiatka

Dátum a podpis:

Pečiatka

# REKAPITULÁCIA ROZPOČTU

Stavba:

Úprava križovatky ciest I/2, II/503 a ul. Radlinského, Malacky - neoprávnené výdavky

Objekt:

**D 106 - Verejné osvetlenie objektu D 101**

Miesto: Malacky

Dátum:

Objednávateľ: Mesto Malacky

Projektant: FIDOP s.r.o.

Zhotoviteľ: Vyplň údaj

Spracovateľ:

Kód dielu - Popis

Cena celkom [EUR]

<b>Náklady z rozpočtu</b>	<b>0,00</b>
HSV - Práce a dodávky HSV	0,00
1 - Zemné práce	0,00
5 - Komunikácie	0,00
9 - Ostatné konštrukcie a práce-búranie	0,00
M - Práce a dodávky M	0,00
21-M - Elektromontáže	0,00
46-M - Zemné práce vykonávané pri externých montážnych prácach	0,00
HZS - Hodinové zúčtovacie sadzby	0,00

# ROZPOČET

Stavba:

Úprava križovatky ciest I/2, II/503 a ul. Radlinského, Malacky - neoprávnené výdavky

Objekt:

**D 106 - Verejné osvetlenie objektu D 101**

Miesto: Malacky

Dátum:

Objednávateľ: Mesto Malacky

Projektant: FIDOP s.r.o.

Zhotoviteľ: Vyplň údaj

Spracovateľ:

PČ	Typ	Kód	Popis	MJ	Množstvo	J.cena [EUR]	Cena celkom [EUR]
----	-----	-----	-------	----	----------	--------------	-------------------

**Náklady z rozpočtu** **0,000**

**D HSV Práce a dodávky HSV** **0,000**

**D 1 Zemné práce** **0,000**

1	K	120901122	Búranie konštrukcií z betónu prostého prekladaného kameňom v odkopávkach	m3	1,500		0,000
---	---	-----------	--	----	-------	--	-------

**D 5 Komunikácie** **0,000**

2	K	572953111	Vyspravenie krytu vozovky po prekopoch inžinierskych sietí do 15 m2 asfaltovým betónom AC hr. od 30 do 50 mm	m2	3,000		0,000
---	---	-----------	--	----	-------	--	-------

**D 9 Ostatné konštrukcie a práce-búranie** **0,000**

3	K	919735111	Rezanie existujúceho asfaltového krytu alebo podkladu hĺbky do 50 mm	m	13,000		0,000
4	K	919735124	Rezanie existujúceho betónového krytu alebo podkladu hĺbky nad 150 do 200 mm	m	13,000		0,000

**D M Práce a dodávky M** **0,000**

**D 21-M Elektromontáže** **0,000**

5	K	210010124	Rúrka ochranná z PE, novoduru, do D 80 mm, uložená voľne, vnútorná	m	105,000		0,000
6	M	345710005700	Rúrka ohybná KOPOFLEX 63	m	105,000		0,000
7	K	210100001	Ukončenie vodičov v rozvádzač. vrátane zapojenia a vodičovej koncovky do 2.5 mm <sup>2</sup>	ks	60,000		0,000
8	K	210100004	Ukončenie vodičov v rozvádzač. vrátane zapojenia a vodičovej koncovky do 25 mm <sup>2</sup>	ks	68,000		0,000
9	M	354310013100	Káblové oko hliníkové lisovacie 25 Al 617064	ks	68,000		0,000
10	K	210101201	NN spojky pre káble s plastovou izoláciou do 1kV (1-35 mm)	ks	2,000		0,000
11	M	345820002400	Spojka NN s polymérovou izoláciou SVCZ 25-35	sada	2,000		0,000
12	K	210101361	NN koncovky pre káble s plastovou a papierovou izoláciou do 1kV (4-35 mm)	ks	17,000		0,000
13	M	345810005300	Koncovka NN s polymérovou izoláciou EPKT 0015 4-35	ks	17,000		0,000
14	K	210201871	Montáž základového roštu pre uličné svietidlá 5-12m	ks	8,000		0,000
15	M	348370004600	Rošt základový ZR 2-12	ks	8,000		0,000
16	K	210201964	Montáž svietidla na stožiar do 10 kg	ks	10,000		0,000
17	M	348370001600	Svietidlo priechodové LUMA 1 16000 lm CW DPR1	ks	6,000		0,000
18	M	348370001500	Svietidlo priechodové LUMA 1 16000 lm CW DPL1	ks	1,000		0,000
19	M	348370001400	Existujúce LED svietidlo (prekládka)	ks	3,000		0,000
20	K	210204011	Osvetľovací stožiar - oceľový do dĺžky 12 m	ks	8,000		0,000
21	M	348370004200	Stožiar pre osvetlenie PP STK 114/60/3P1K14	ks	7,000		0,000
22	M	348370004400	Stožiar UDO-10P	ks	1,000		0,000
23	K	210204042	Príplatok k osvetľov. stož. oceľový. Platí i pre demontáž.	ks	9,000		0,000
24	K	210204103	Výložník oceľový jednoramenný - do hmotn. 35 kg	ks	7,000		0,000
25	M	316770000800	Výložník V1T-OP-A-114 do dĺžky 4m	ks	7,000		0,000
26	K	210204107	Výložník oceľový trojramenný - do hmotn. 70 kg	ks	1,000		0,000
27	M	316770002500	Výložník V3T-10-89	ks	1,000		0,000

PČ	Typ	Kód	Popis	MJ	Množstvo	J.cena [EUR]	Cena celkom [EUR]
28	K	210204201	Elektrovýstroj stožiaru pre 1 okruh	ks	7,000		0,000
29	M	348370004900	Svorkovnica stožiarová SR 721/E14/4xAl	ks	7,000		0,000
30	K	210204203	Elektrovýstroj stožiaru 3 okruhy	ks	1,000		0,000
31	M	348370005100	Svorkovnica stožiarová SR 723/E14/4xAl	ks	1,000		0,000
32	K	210220010	Náter zemnacieho pásu do 120 mm <sup>2</sup> (1x náter včít. svoriek a vyznač. žlt. pruhov)	m	8,000		0,000
33	M	246220004700	Email syntetický vonkajší Industrol zelený S 2013	kg	1,600		0,000
34	M	246220005000	Email syntetický vonkajší Industrol žltý S 2013	kg	1,600		0,000
35	M	246420001500	Riedidlo S-6006 SYNRED do syntetických a olejových látok, 0,8 l, CHEMOLAK	kg	0,800		0,000
36	K	210220020	Uzemňovacie vedenie v zemi FeZn vrátane izolácie spojov	m	60,000		0,000
37	M	354410058800	Pásovina uzemňovacia FeZn 30 x 4 mm	kg	56,520		0,000
38	K	210220021	Uzemňovacie vedenie v zemi FeZn vrátane izolácie spojov Ø 10mm	m	16,000		0,000
39	M	354410054800	Drôt bleskozvodový FeZn D 10 mm	kg	10,000		0,000
40	K	210220245	Svorka FeZn pripojovacia SP	ks	8,000		0,000
41	M	354410004000	Svorka FeZn pripájacia označenie SP 1	ks	8,000		0,000
42	K	210220253	Svorka FeZn uzemňovacia SR03	ks	16,000		0,000
43	M	354410000900	Svorka FeZn uzemňovacia označenie SR 03 A	ks	16,000		0,000
44	K	210812019	Kábel medený silový uložený voľne NYY 0,6/1 kV 3x1,5	m	117,000		0,000
45	M	341110000700	Kábel medený CYKY 3x1,5 mm <sup>2</sup>	m	117,000		0,000
46	K	210902141	Kábel hliníkový silový uložený v trubke 1-AYKY 0,6/1 kV 4x25	m	105,000		0,000
47	M	341110030500	Kábel hliníkový 1-AYKY 4x25 mm <sup>2</sup>	m	105,000		0,000
48	K	210950202	Príplatok na ťaženie káblov, váha kábla do 2 kg	m	105,000		0,000
49	K	210962056	Demontáž svietidla - výbojkové priemyslové stropné závesné priemys. na výložník	ks	3,000		0,000
50	K	210962069	Demontáž stožiaru osvetľovacieho ostatného oceľového do 10 m	ks	1,000		0,000
51	K	210962079	Demontáž výložníka trojramenného do 70 kg	ks	1,000		0,000
52	K	210962086	Demontáž výzbroja stožiarov pre 3 okruhy	ks	1,000		0,000

D 46-M Zemné práce vykonávané pri externých montážnych prácach 0,000

53	K	460050602	Výkop jamy pre stožiar, bet.základ, kotvu, príp. iné zar., (vč.čerp.vody), ručný, v zemine tr. 3 - 4	m3	8,000		0,000
54	K	460080001	Základ z prostého betónu s dopravou zmesi a betonážou do prírodnej zeminy bez debnenia	m3	8,000		0,000
55	M	589340000100	Betón STN EN 206-1-C25/30-XC3 (SK)-Cl 0,4-Dmax 22 - S2, priesak 50 mm, z cementu portlandského, vodostavebný betón	m3	8,500		0,000
56	K	460120002	Zásyp jamy so zhutnením a s úpravou povrchu, zemina triedy 3 - 4	m3	1,000		0,000
57	K	460200124	Hĺbenie káblovej ryhy ručne 35 cm širokej a 40 cm hlbkej, v zemine triedy 4	m	6,000		0,000
58	K	460200164	Hĺbenie káblovej ryhy ručne 35 cm širokej a 80 cm hlbkej, v zemine triedy 4	m	40,000		0,000
59	K	460200304	Hĺbenie káblovej ryhy ručne 50 cm širokej a 120 cm hlbkej, v zemine triedy 4	m	14,000		0,000
60	K	460560124	Ručný zásyp nezap. káblovej ryhy bez zhutn. zeminy, 35 cm širokej, 40 cm hlbkej v zemine tr. 4	m	6,000		0,000
61	K	460560164	Ručný zásyp nezap. káblovej ryhy bez zhutn. zeminy, 35 cm širokej, 80 cm hlbkej v zemine tr. 4	m	40,000		0,000
62	K	460560304	Ručný zásyp nezap. káblovej ryhy bez zhutn. zeminy, 50 cm širokej, 120 cm hlbkej v zemine tr. 4	m	14,000		0,000
63	K	460600001	Naloženie zeminy, odvoz do 1 km a zloženie na skládke a jazda späť	m3	8,500		0,000
64	K	460600002	Príplatok za odvoz zeminy za každý ďalší km a jazda späť	m3	85,000		0,000
65	K	460620014	Proviz. úprava terénu v zemine tr. 4, aby nerovnosti terénu neboli väčšie ako 2 cm od vodor.hladiny	m2	30,000		0,000

D HZS Hodinové zúčtovacie sadzby 0,000

66	K	HZS000111	Montážna plošina MP 16	hod	12,000		0,000
67	K	HZS000112	Montážna plošina MP 16 za km	km	10,000		0,000



PČ	Typ	Kód	Popis	MJ	Množstvo	J.cena [EUR]	Cena celkom [EUR]
68	K	HZS000113	Dopravné náklady	kpl	1,000		0,000
69	K	HZS000114	Stavebno montážne práce najnáročnejšie na odbornosť - prehliadky pracoviska a revízie (Tr. 4) v rozsahu viac ako 8 hodín	hod	12,000		0,000

# KRYCÍ LIST ROZPOČTU

Stavba:

Úprava križovatky ciest I/2, II/503 a ul. Radlinského, Malacky - neoprávnené výdavky

Objekt:

D 107 - Verejné osvetlenie objektu D 102

JKSO:

Miesto: Malacky

KS:

Dátum:

Objednávateľ:

Mesto Malacky

IČO:

IČ DPH:

Zhotoviteľ:

Vyplň údaj

IČO:

Vyplň údaj

IČ DPH:

Vyplň údaj

Projektant:

FIDOP s.r.o.

IČO:

IČ DPH:

Spracovateľ:

IČO:

IČ DPH:

Poznámka:

<b>Cena bez DPH</b>				<b>0,00</b>
	<b>Základ dane</b>	<b>Sadzba dane</b>	<b>Výška dane</b>	
DPH základná	0,00	20,00%	0,00	
znižovaná		20,00%		
<b>Cena s DPH</b>		<b>v EUR</b>		<b>0,00</b>

Projektant

Spracovateľ

Dátum a podpis:

Pečiatka

Dátum a podpis:

Pečiatka

Objednávateľ

Zhotoviteľ

Dátum a podpis:

Pečiatka

Dátum a podpis:

Pečiatka

# REKAPITULÁCIA ROZPOČTU

Stavba:

Úprava križovatky ciest I/2, II/503 a ul. Radlinského, Malacky - neoprávnené výdavky

Objekt:

**D 107 - Verejné osvetlenie objektu D 102**

Miesto:

Malacky

Dátum:

Objednávateľ:

Mesto Malacky

Projektant:

FIDOP s.r.o.

Zhotoviteľ:

Vyplň údaj

Spracovateľ:

Kód dielu - Popis

Cena celkom [EUR]

## Náklady z rozpočtu

0,00

HSV - Práce a dodávky HSV

0,00

1 - Zemné práce

0,00

5 - Komunikácie

0,00

9 - Ostatné konštrukcie a práce-búranie

0,00

M - Práce a dodávky M

0,00

21-M - Elektromontáže

0,00

46-M - Zemné práce vykonávané pri externých montážnych prácach

0,00

HZS - Hodinové zúčtovacie sadzby

0,00

# ROZPOČET

Stavba:

Úprava križovatky ciest I/2, II/503 a ul. Radlinského, Malacky - neoprávnené výdavky

Objekt:

D 107 - Verejné osvetlenie objektu D 102

Miesto: Malacky

Dátum:

Objednávateľ: Mesto Malacky

Projektant: FIDOP s.r.o.

Zhotoviteľ: Vyplň údaj

Spracovateľ:

PČ	Typ	Kód	Popis	MJ	Množstvo	J.cena [EUR]	Cena celkom [EUR]
<b>Náklady z rozpočtu</b>							<b>0,000</b>
D	HSV		Práce a dodávky HSV				0,000
D	1		Zemné práce				0,000
1	K	120901122	Búranie konštrukcií z betónu prostého prekľadaného kameňom v odkopávkach	m3	1,500		0,000
D	5		Komunikácie				0,000
2	K	572953111	Vyspravenie krytu vozovky po prekopoch inžinierskych sietí do 15 m2 asfaltovým betónom AC hr. od 30 do 50 mm	m2	10,500		0,000
D	9		Ostatné konštrukcie a práce-búranie				0,000
3	K	919735111	Rezanie existujúceho asfaltového krytu alebo podkladu hĺbky do 50 mm	m	45,000		0,000
4	K	919735124	Rezanie existujúceho betónového krytu alebo podkladu hĺbky nad 150 do 200 mm	m	45,000		0,000
D	M		Práce a dodávky M				0,000
D	21-M		Elektromontáže				0,000
5	K	210010124	Rúrka ochranná z PE, novoduru, do D 80 mm, uložená voľne, vnútorná	m	68,000		0,000
6	M	345710005700	Rúrka ohybná KOPOFLEX 63	m	68,000		0,000
7	K	210100001	Ukončenie vodičov v rozvádzač. vrátane zapojenia a vodičovej koncovky do 2.5 mm <sup>2</sup>	ks	42,000		0,000
8	K	210100004	Ukončenie vodičov v rozvádzač. vrátane zapojenia a vodičovej koncovky do 25 mm <sup>2</sup>	ks	52,000		0,000
9	M	354310013100	Káblové oko hliníkové lisovacie 25 Al 617064	ks	52,000		0,000
10	K	210201871	Montáž základového roštu pre uličné svietidlá 5-12m	ks	7,000		0,000
11	M	348370004600	Rošt základový ZR 2-12	ks	7,000		0,000
12	K	210201964	Montáž svietidla na stožiar do 10 kg	ks	7,000		0,000
13	M	348370001600	Svietidlo prechodové LUMA 1 16000 lm CW DPR1	ks	6,000		0,000
14	M	348370001500	Svietidlo prechodové LUMA 1 16000 lm CW DPL1	ks	1,000		0,000
15	K	210204011	Osvetľovací stožiar - oceľový do dĺžky 12 m	ks	7,000		0,000
16	M	348370004200	Stožiar pre osvetlenie PP STK 114/60/3P1K14	ks	7,000		0,000
17	K	210204042	Priplatok k osvetľov. stož. oceľový. Platí i pre demontáž.	ks	7,000		0,000
18	K	210204103	Výložník oceľový jednoramenný - do hmotn. 35 kg	ks	7,000		0,000
19	M	316770000800	Výložník V1T-OP-A-114 do dĺžky 4m	ks	7,000		0,000
20	K	210204201	Elektrovýstroj stožiaru pre 1 okruh	ks	7,000		0,000
21	M	348370004900	Svorkovnica stožiarová SR 721/E14/4xAl	ks	7,000		0,000
22	K	210220010	Náter zemniaceho pásu do 120 mm <sup>2</sup> (1x náter včít. svoriek a vyznač. žlt. pruhov)	m	7,000		0,000
23	M	246220004700	Email syntetický vonkajší Industrol zelený S 2013	kg	1,400		0,000
24	M	246220005000	Email syntetický vonkajší Industrol žltý S 2013	kg	1,400		0,000
25	M	246420001500	Riedidlo S-6006 SYNRED do syntetických a olejových látok, 0,8 l, CHEMOLAK	kg	0,700		0,000
26	K	210220020	Uzemňovacie vedenie v zemi FeZn vrátane izolácie spojov	m	42,000		0,000
27	M	354410058800	Pásovina uzemňovacia FeZn 30 x 4 mm	kg	39,564		0,000

PČ	Typ	Kód	Popis	MJ	Množstvo	J.cena [EUR]	Cena celkom [EUR]
28	K	210220021	Uzemňovacie vedenie v zemi FeZn vrátane izolácie spojov Ø 10mm	m	14,000		0,000
29	M	354410054800	Drôt bleskozvodový FeZn D 10 mm	kg	8,750		0,000
30	K	210220245	Svorka FeZn pripojovacia SP	ks	7,000		0,000
31	M	354410004000	Svorka FeZn pripájacia označenie SP 1	ks	7,000		0,000
32	K	210220253	Svorka FeZn uzemňovacia SR03	ks	14,000		0,000
33	M	354410000900	Svorka FeZn uzemňovacia označenie SR 03 A	ks	14,000		0,000
34	K	210812019	Kábel medený silový uložený voľne NYY 0,6/1 kV 3x1,5	m	74,000		0,000
35	M	341110000700	Kábel medený CYKY 3x1,5 mm <sup>2</sup>	m	74,000		0,000
36	K	210902141	Kábel hliníkový silový uložený v trubke 1-AYKY 0,6/1 kV 4x25	m	68,000		0,000
37	M	341110030500	Kábel hliníkový 1-AYKY 4x25 mm <sup>2</sup>	m	68,000		0,000
38	K	210950202	Príplatok na zaťahovanie káblov, váha kábla do 2 kg	m	68,000		0,000

**D 46-M Zemné práce vykonávané pri externých montážnych prácach 0,000**

39	K	460050602	Výkop jamy pre stožiar, bet.základ, kotvu, príp. iné zar.,(vč.čerp.vody), ručný, v zemine tr. 3 - 4	m <sup>3</sup>	7,000		0,000
40	K	460080001	Základ z prostého betónu s dopravou zmesi a betonážou do prírodnej zeminy bez debnenia	m <sup>3</sup>	8,500		0,000
41	M	589340000100	Betón STN EN 206-1-C25/30-XC3 (SK)-CI 0,4-Dmax 22 - S2, piesak 50 mm, z cementu portlandského, vodostavebný betón	m <sup>3</sup>	9,031		0,000
42	K	460200124	Hĺbenie káblovej ryhy ručne 35 cm širokej a 40 cm hĺbokej, v zemine triedy 4	m	21,000		0,000
43	K	460200164	Hĺbenie káblovej ryhy ručne 35 cm širokej a 80 cm hĺbokej, v zemine triedy 4	m	21,000		0,000
44	K	460560124	Ručný zásyp nezap. káblovej ryhy bez zhutn. zeminy, 35 cm širokej, 40 cm hĺbokej v zemine tr. 4	m	21,000		0,000
45	K	460560164	Ručný zásyp nezap. káblovej ryhy bez zhutn. zeminy, 35 cm širokej, 80 cm hĺbokej v zemine tr. 4	m	21,000		0,000
46	K	460600001	Naloženie zeminy, odvoz do 1 km a zloženie na skládke a jazda späť	m <sup>3</sup>	8,500		0,000
47	K	460600002	Príplatok za odvoz zeminy za každý ďalší km a jazda späť	m <sup>3</sup>	85,000		0,000
48	K	460620014	Proviz. úprava terénu v zemine tr. 4, aby nerovnosti terénu neboli väčšie ako 2 cm od vodor.hladiny	m <sup>2</sup>	21,000		0,000

**D HZS Hodinové zúčtovacie sadzby 0,000**

49	K	HZS000111	Montážna plošina MP 16	hod	12,000		0,000
50	K	HZS000112	Montážna plošina MP 16 za km	km	10,000		0,000
51	K	HZS000113	Dopravné náklady	kpl	1,000		0,000
52	K	HZS000114	Stavebno montážne práce najnáročnejšie na odbornosť - prehliadky pracoviska a revízie (Tr. 4) v rozsahu viac ako 8 hodín	hod	12,000		0,000

HARMONOGRAM PRÁC



OPRÁVNENIE STAVBYVEDÚCEHO - predkladá až úspešný uchádzač

Obchodné meno uchádzača:

Sídlo:

IČO:

**Predmet zákazky:** „„CYKLOTRASA DRUŽSTEVNÁ - RADLINSKÉHO. MALACKY““

### ZOZNAM SUBDODÁVATEĽOV

Podiel plnenia zo Zmluvy, ktorý má uchádzač v úmysle zabezpečiť subdodávateľom

Por. č.	Hodnota plnenia vyjadrená v % (percentách) k ponukovej cene	Predmet plnenia	Identifikačné údaje subdodávateľa v rozsahu: meno a priezvisko/obchodné meno, adresa pobytu/sídlo, iČO/dátum narodenia	Identifikačné údaje o osobe oprávnenej konať za každého subdodávateľa v rozsahu meno a priezvisko, adresa pobytu, dátum narodenia

Uchádzač uvádza údaje o subdodávateľoch, ak sú mu známi.

**Dňa: meno a podpis štatutárneho orgánu alebo člena štatutárneho orgánu uchádzača (Povinné)**

**Podpis:**

(V prípade ak uchádzač nevyužije subdodávateľov, alebo mu v čase lehoty na predkladanie ponúk nie sú známi, predloží o tom čestné vyhlásenie v ponuke.)

**Doklad o poistení - predkladá až úspešný uchádzač**

**PD na CD - k ZOD prikladá verejný obstarávateľ**

## JEDNOTNÝ EURÓPSKY DOKUMENT

Verejný obstarávateľ neposkytuje vzor jednotného európskeho dokumentu.

Jednotný európsky dokument na vyplnenie uchádzačom spolu s manuálom vydaným Úradom pre verejné obstarávanie k jeho korektnému vyplneniu si môže uchádzač stiahnuť z webového portálu Úradu pre verejné obstarávanie <http://www.uvo.gov.sk/legislativametodika-dohlad/iednotnv-europskv-dokument-pre-verejne-obstaravanie-553.html>

SÚHLAS SO SPRACOVANÍM OSOBNÝCH ÚDAJOV

podľa zákona č. 18/22018 Z. z. o ochrane osobných údajov a o zmene a doplnení niektorých zákonov

Titul, meno priezvisko:

Adresa trvalého pobytu:

Dátum narodenia: týmto udeľujem súhlas podľa zákona č. 18/2018 Z. z. o ochrane osobných údajov zmene a doplnení niektorých zákonov so spracovaním mojich osobných údajov Mestom Malacky, Bernolákova 5188/1 A, 901 01 Malacky, IČO 00304913 uvedených v ponuke do verejného obstarávania „„CYKLOTRASA DRUŽSTEVNÁ - RADLINSKÉHO, MALACKY““

formou podlimitnej zákazky na uskutočnenie stavebných prác vyhlásenej Mestom Malacky na dobu verejného obstarávania, ak zákon neurčuje inak.

Účelom spracúvania osobných údajov je jednoznačná identifikácia osoby konajúcej v mene uchádzača verejného obstarávania prostredníctvom tejto osoby .

dňa .....

dotknutá osoba  
titul, meno, priezvisko a podpis

Stavebné povolenie č. j. ÚVaŽP/2621/2017/Fa, Rozhodnutia: ÚVaŽP/2621/2017/Fa/O,

ÚV a ŽP/2727-32986/2021/JURB

ÚVaŽP/3160/40912/19/Fa Oznámenie k ohláseniu č. j. 432/2017

**MESTO MALACKY**  
**Bernolákova 5188/1A**  
**901 01 Malacky**  
**Špeciálny stavebný úrad pre dopravné stavby**

---

č. j. ÚVaŽP/2621/2017/Fa  
Malacky 13. 07. 2017

Vybavuje: I  
č.t. 034/7966156

Toto rozhodnutie nadobudlo  
právoplatnosť dňa 14.08.2017  
vykonateľnosť dňa 14.08.2017

## Stavebné povolenie

Dňa 13.06. 2017 podalo Mesto Malacky, Benolákova 5188/1A, 901 01 Malacky zastúpené primátorom mesta JUDr. Ing. Jurajom Říhom, PhD., na mesto Malacky špeciálny stavebný úrad, žiadosť o vydanie stavebného povolenia na dopravnú stavbu „Cyklotrasa Družstevná-Radlinského a úprava križovatky v Malackách“ na pozemkoch reg. „E“ parc. č. 1480, 1657/11, 1481, 1663, 1473/5, 1657/2, 1119/1, 589, 1087/2 reg. „C“ parc. č. 385/1, 582, 10/2, 13, 2872/1, 2875, 2874, 2871/1, 4041/2, 4420, 4419, 4371 v k. ú. Malacky.

Rozhodnutie o umiestnení predmetnej stavby bolo vydané Obcou Jakubov – stavebným úradom pod č.j. SOÚ/2066/17/279/17/Fa dňa 15.05. 2017, ktoré nadobudlo právoplatnosť dňa 14.06. 2017.

Mesto Malacky, príslušný podľa § 3 ods. 2 a § 3a ods. 4 zákona č. 135/1961 Zb. o pozemných komunikáciách v znení neskorších predpisov (ďalej len cestný zákon) a podľa § 120 zákona č. 50/1976 Zb. o územnom plánovaní a stavebnom poriadku v znení neskorších predpisov (ďalej len stavebný zákon), ako špeciálny stavebný úrad pre miestne a účelové komunikácie, preskúmal žiadosť stavebníka v stavebnom konaní s dotknutými orgánmi štátnej správy a so známymi účastníkmi konania postupom podľa § 60 a § 61 a po preskúmaní podľa § 62 stavebného zákona rozhodol takto:

stavba:

**Cyklotrasa Družstevná-Radlinského  
a úprava križovatky v Malackách**

**V objektovej skladbe:**

**SO 01 Cyklotrasa**

**SO 03 Elektroinštalácia (táto časť sa netýka ul. Nádražná)**

na pozemkoch parc.č.: reg. „E“ parc. č. 1480, 1657/11, 1481, 1663, 1473/5, 1657/2,  
1119/1, 589, 1087/2  
reg. „C“ parc. č. 385/1, 582, 10/2, 13, 2872/1, 2875, 2874,  
2871/1, 4041/2, 4420, 4419, 4371

Telefón  
034/796 61 00

Fax  
034/796 61 51, 52

Bankové spojenie  
3200105003/5600

IČO  
00304913

E-mail  
[msu@malacky.sk](mailto:msu@malacky.sk)

Internet  
[www.malacky.sk](http://www.malacky.sk)

DIČ  
2021049393



v kat. území: **Malacky**

pre stavebníka: **Mesto Malacky, Bernolákova 5188/1A, 901 01 Malacky**  
**zastúpené primátorom mesta JUDr. Ing. Jurajom Říhom, PhD.**

sa podľa § 66 stavebného zákona a § 10 vyhlášky 453/2000 Z.z., ktorou sa vykonávajú niektoré ustanovenia stavebného zákona

### **p o v o ľ u j e.**

#### **A/ Pre uskutočnenie stavby sa určujú tieto podmienky:**

- Jedná sa o vybudovanie stavby novej cyklotrasy vrátne úpravy križovatky, ktorá bude uskutočnená podľa dokumentácie spracovanej autorizovaným stavebným inžinierom Ing. Miroslavom Mažgútom č. osv. 3108\*Z\*4-21.
- Prípadné zmeny nemôžu byť urobené bez predchádzajúceho povolenia stavebného úradu. Projektant podľa § 46 stavebného zákona zodpovedá za správnosť a úplnosť vypracovania dokumentácie podľa § 45 ods. 2. stavebného zákona. Projektant vypracovaného projektu stavby zodpovedá aj za jeho realizovateľnosť.
- Stavebník zabezpečí vytýčenie priestorovej polohy podľa rozhodnutia o umiestnení stavby č.j. SOÚ/2066/17/279/17/Fa dňa 15.05. 2017, ktoré nadobudlo právoplatnosť dňa 14.06. 2017.
- Stavebník je povinný v zmysle ustanovenia § 66 ods. 4 písm. a) predložiť podrobnejšiu - realizačnú projektovú dokumentáciu na úpravu križovatky (ešte pred začatím úpravy križovatky).
- Pri uskutočňovaní stavby je nutné dodržiavať predpisy týkajúce sa bezpečnosti práce a technických zariadení a dbať na ochranu zdravia a osôb na stavenisku.
- Pri uskutočňovaní musia byť dodržané príslušné ustanovenia vyhlášky MŽP SR č. 532/2002 Z.z., ktorou sa ustanovujú podrobnosti o všeobecných technických požiadavkách na výstavbu a o všeobecných technických požiadavkách na stavby užívané osobami s obmedzenou schopnosťou pohybu a orientácie a príslušné technické normy.
- Stavba bude dokončená najneskoršie do: 24 mesiacov od nadobudnutia právoplatnosti tohto rozhodnutia.
- Stavba bude uskutočňovaná: dodávateľsky
- Podľa § 62 ods. 1 písm. d/ stavebného zákona je stavebník povinný ohlásiť stavebnému úradu zhotoviteľa stavby do 15 dní odo dňa jeho výberu.
- Zhotoviteľ stavby zabezpečí vedenie stavby oprávnenou osobou.
- V zmysle § 79 stavebného zákona je stavebník povinný požiadať o vydanie kolaudačného rozhodnutia.
- Stavebník je povinný podľa § 66 ods. 2 písm. h/ stavebného zákona oznámiť tunajšiemu stavebnému úradu začatie stavby.
- Stavebník je povinný podľa § 66 ods. 2 písm. g/ stavebného zákona použiť na povolenú stavbu vhodné výrobky.
- Stavebník ešte pred začatím stavby zabezpečí vytýčenie všetkých podzemných vedení inžinierskych sietí a požiada v prípade potreby o rozkopávkové povolenie.
- Stavebník je povinný dodržať podmienky uvedené v rozhodnutí o umiestnení stavby č.j. SOÚ/2066/17/279/17/Fa dňa 15.05. 2017, ktoré nadobudlo právoplatnosť dňa 14.06. 2017.

## SO 01 Cyklotrasa

### **Búracie práce**

Búracie práce pozostávajú zväčša vo vybúraní obrubníkov, zarezaní do konštrukcie vozovky a chodníkov s vybúraním asfaltov a odstránenie zámkovej dlažby.

### **Smerové a výškové vedenie trasy**

Trasa v zastavanej časti mesta sleduje priebeh jestvujúcich komunikácií, chodníkov, prípadne zelených

pásov. Na novostavbe cyklistickej cestičky sú navrhnuté smerové oblúky v stiesnených podmienkach od

$R = 3,00$  m a na ostatnej časti do  $R = 50$  m.

Výškové vedenie tejto trasy je v súlade s príslušnými komunikáciami.

### **Dopravné riešenie**

Cyklotrasa je navrhnutá ako jeden stavebný objekt o celkovej dĺžke 2,107 km. Povrch v celej dĺžke je s krytom z asfaltového betónu.

Umiestnenie cyklotrás je v súlade s TP 085/2014 – Navrhovanie cyklistickej infraštruktúry, vydané Ministerstvom dopravy, výstavby a regionálneho rozvoja SR, sekcia cestnej dopravy a pozemných komunikácií.

Časť cyklotrasy, ktorá je vedená po jestvujúcich miestnych a obslužných komunikáciách je cestička vyznačená piktogramami. Na všetkých nebezpečných úsekoch, ako sú priechody pre cyklistov cez komunikácie, kríženie vjazdov na pozemok je cyklotrasa podfarbená zelenou farbou. Taktiež piktogramy upozorňujú na kritické miesta cyklotrasy.

Cyklotrasa umiestnená mimo komunikácií je navrhnutá ako novo budovaná trasa v zeleni, alebo rozšírením jestvujúcich chodníkov.

V rámci cyklotrasy sú použité tri formy vedenia cyklistov :

- segregovaná samostatná cyklistická cestička široká 2,50 až 3 m
- spoločná cestička pre chodcov a cyklistov o šírke od 2,00 do 2,50 m
- spoločná s motorovou dopravou, vyznačená piktogramami

V návrhu je 5 základných charakteristických rezov umiestnenia cyklotrasy :

- charakteristický rez „A“ – koridor pre cyklistov
- charakteristický rez „B“ – združená cyklistická cestička pre chodcov a cyklistov
- charakteristický rez „C“ – separovaná cyklistická cestička oddelená bezpečnostným odstupom od chodcov
- charakteristický rez „D“ – samostatná cyklistická cestička oddelená od motorovej dopravy
- charakteristický rez „E“ – separovaná cyklistická cestička oddelená bezpečnostným odstupom a motorovej dopravy

*Navrhovaná trasa je rozdelená na úseky, ktoré umožňujú efektívne využívanie ako jestvujúce cyklistické cestičky, tak aj novo navrhované.*

**1. časť km 0,000 00 – 0,233 52 Družstevná ulica**

Trasa začína v napojení na jestvujúcu cyklistickú cestičku do Kostolišťa a prechádza vyznačením po jestvujúcej slepej komunikácii – Družstevná ulica. Cyklotrasa je navrhovaná v charakteristickom reze „A“ ako cyklokoridor:

**2. časť km 0,233 52 – 0,465 22 Družstevná ulica, št. c. II/503**

Úsek pokračuje združenou cestičkou pre vyznačených užívateľov, charakteristický rez „B“, v rozsahu po križovatku s miestnou komunikáciou – Kozia ulica. V tejto časti sa vybuduje nový chodník o šírke 2,50 m s obrubníkom s prevýšením od komunikácie o 12 cm. Na chodníku sa vyznačí bezpečnostný odstup od komunikácie 0,50 m.

**3. časť km 0,465 22 – 0,951 14 Záhorácka ulica, št. c. I/2**

Vybuduje sa nová cyklistická cestička, charakteristický rez „C“, o šírke 2,50 až 3,00 m s vyznačením deliacej čiary pre cyklistickú dopravu. Úsek začína priechodom pre cyklistov na Kozej ulici a končí v križovatke s Brnenskou cestou.

**4. časť km 0,951 14 – 1,129 08 Záhorácka ulica, št. c. I/2**

Úsek začína v križovatke s Brnenskou cestou po križovatku s Pribinovou ulicou, charakteristický rez „E“. Novo budovaná cyklistická cestička o šírke 2,50 m s odstupom od chodníka varovným a vodiacim pásom pre nevidiacich o šírke 0,40 m.

**5. časť km 1,129 08 – 1,333 83 Záhorácka ulica, št. c. I/2**

Cyklistická cestička, charakteristický rez „D“, od Záhoráckej ulice (Pribinova ul.) po námestie so sochu sv. Floriána. Cestička je o šírke 2,00 m. Od Záhoráckej ulice a zelených ostrovčekov na druhej strane je cyklistická cestička oddelená 0,50 m bezpečnostným odstupom. Vybudovanie si bude vyžadovať vybúranie betónových stĺpikov a palisád zelených ostrovčekov v trase cestičky.

**6. časť km 1,333 83 – 1,920 37 Záhorácka ulica, Kláštorne námestie a Radlinského ul.**

V tejto časti je navrhnutá cyklistická cestička primknutá ku jestvujúcemu chodníku o šírke 2,50 m, charakteristický rez „E“. Následne prechádza cez križovatku so Záhoráckou cestou, Bratislavskou cestou, Radlinského a M. R. Štefánika ako súbežný priechod pre cyklistov s priechodom pre chodcov.

Cyklotrasa je viazaná na úpravu – zmenšenie ostrovčeka križovatky Záhorácka a M. R. Štefánika a rozšírenia priľahlého chodníka na Záhoráckej ulici.

Trasa ďalej pokračuje za križovatkou ako novo budovaná v súbehu s jestvujúcim chodníkom, charakteristický rez „E“ o šírke cyklistickej cestičky 2,50 m. Trasa je vedené po parcele č. 2871/1, ktorá je vedená v katastri ako nehnuteľná kultúrna pamiatka (národná kultúrna pamiatka).

Úsek pokračuje cyklistickou cestičkou, charakteristický rez „E“, v rozsahu po križovatku s miestnou komunikáciou – Nádražná ulica. V tejto časti sa vybuduje nový chodník o šírke 2,50 m s obrubníkom s prevýšením od komunikácie o 12 cm. Na chodníku sa vyznačí bezpečnostný odstup od komunikácie 0,50 m a od chodníka s vodiacim a varovným pásom o šírke 0,40 m. Na tento úsek bude nadväzovať pokračovanie cyklotrasy smerom do priemyselného parku.

**7. časť km 1,920 37 – 2,107 21 Nádražná ulica (autobusová a železničná stanica)**

Cyklotrasa je navrhovaná v charakteristickom reze „A“ ako cyklokoridor. Ukončenie koridoru je pred autobusovou a železničnou stanicou obratiskom.

Na trase budú rozmiestnené cyklostojany a pred budovou školy uzamykateľný cykloprístrešok.

**SO 02 Uzamykateľný prístrešok pre bicykle pri objekte Základnej školy na Záhoráckej ulici v Malackách** - sa nepovoľuje týmto stavebným povolením. Obec Kostolište vydala na tento stavebný objekt ako drobnú stavbu Oznámenie k ohláseniu č.j. 432/2017 zo dňa 20.02. 2017.

**SO 03 Elektroinštalácia (táto časť sa netýka ul. Nádražná)**

Prekládka verejného osvetlenia  
Doplnenie výstražného semaforu

Doplnenie počítaca cyklistov  
Osadenie nových zemných svietidiel  
Doplnenie rozvádzača

Stavebný objekt SO 03 Elektroinštalácia priamo súvisí so stavbou cyklotrasy, preložené verejné osvetlenie bude slúžiť pre navrhovanú cyklotrasu, taktiež pre cestu a chodníky. Osvetlenie bude slúžiť pre cyklotrasu. Doplnenie výstražného semaforu, počítaca cyklistov, osadenie nových zemných svietidiel a doplnenie rozvádzača taktiež priamo súvisí so stavbou cyklotrasy.

**B/ Požiadavky vyplývajúce z chránených území alebo ochranných pásiem:  
Stavba zasahuje do ochranného pásma železničnej dráhy.**

**Stavebník dodrží podmienky:**

- **Ministerstva dopravy, výstavby SR, sekcie železničnej dopravy a dráh, odboru dráhového stavebného úradu, uvedené v stanovisku pod č.j. 15671/2017/SŽDD/31109 zo dňa 24.04.2017, a to:**

MDV SR potvrdzuje platnosť záväzného stanoviska č. 10864/2017/SŽDD/14255 zo dňa 20.02. 2017.

*Podmienky uvedené v stanovisku č. 10864/2017/SŽDD/14255 zo dňa 20.02. 2017:*

1.Stavbu zrealizovať podľa projektu, overeného MDV SR, ktorý vypracoval Ing. Miroslav Mažgút (reg. Č. 3108 \*Z \*4-21) CYKLOPROJEKT, s.r.o. Bratislava pod zák. č. 02/2017 v 02/2017, ktorý je neoddeliteľnou súčasťou tohto súhlasu. Každá zmena stavby oproti schválenému projektu, týkajúca sa OPD, musí byť vopred prejednaná so ŽSR a odsúhlasená MDV SR.

2.Stavebník je povinný v plnom rozsahu dodržať podmienky Železníc Slovenskej republiky Bratislava (ŽSR) dané v stanovisku:

- ŽSR Odbor expertízy GR Bratislava č. 321/2017/O420-2/M-II/25 zo dňa 16.02.2017
- ŽSR OR Trnava

3.Stavebník je povinný v prípade akejkoľvek stavebnej činnosti v blízkosti vedení a zariadení ŽSR zabezpečiť vytýčenie a ich prípadnú ochranu u ŽSR OR Trnava.

4.Vlastník (užívateľ) stavby je povinný v OPD upraviť, príp. odstrániť iné prekážky, ktoré by mohli ohroziť dráhu alebo dopravu na dráhe.

5.Vlastník stavby je povinný rešpektovať súčasné i budúce objekty, vedenia a zariadenia ŽSR nachádzajúce sa v danom území.

6.Stavbu v OPD udržiavať a užívať tak, aby neohrozovala dráhu alebo dopravu na dráhe a nebola obmedzená ani narušená bezpečnosť dráhy a dopravy na dráhe.

7.Tento súhlas (záväzné stanovisko) platí dva roky odo dňa jeho vydania a má platnosť

zhodnú s vydaným stavebným povolením.

- **Železnice Slovenskej republiky, Bratislava, Generálne riaditeľstvo, odbor expertízy, uvedené v stanovisku pod č.j. 321/2017/O420-2/M-IV/2 zo dňa 12.04.2017, a to:**

Súhlasíme s vydaním územného rozhodnutia a stavebného povolenia za podmienok uvedených v stanovisku ŽSR č. 19074/2017/ O420-002 zo dňa 10.01.2017 s dôrazom na rešpektovanie požiadaviek správcovských zložiek ŽSR Oblastného riaditeľstva Trnava. Technické riešenie stavby vo vzťahu k dotknutým objektom železničnej infraštruktúry, a to predovšetkým káblovým vedeniam ŽSR OZT, žiadame pred realizáciou odsúhlasit' s príslušnými správcovskými útvarmi. Majetkovo právne vzťahy k stavebne dotknutým pozemkom v správe ŽSR je potrebné riešiť prostredníctvom ŽSR, Strediska hospodárenia s majetkom, Regionálne pracovisko Bratislava, Šancová 5/C, 811 04 Bratislava. Po realizácii požadujeme prizvať ŽSR OR Trnava a SHM RP Bratislava ku kolaudačnému konaniu.

Vzhľadom na zásah stavby do ochranného pásma dráhy táto podlieha dodržiavaniu ustanovení zákona č.513/2009 Z.z. o dráhach v znení neskorších predpisov.

*Podmienky uvedené v stanovisku č. ŽSR č. 19074/2017/ O420-002 zo dňa 10.01.2017:*

1. Rešpektovať požiadavky uvedené vo vyjadreniach ŽSR, OR Trnava č.5815/2016/289301/SŽTS/7a.13 zo dňa 10. 01. 2017 a jeho odborných zložiek, doložených v prílohách, upozorňujúcich na trasy podzemných káblových vedení ŽSR odvetvia OZT v území riešenej stavby a stanovujúcich požiadavky na ochranu objektov železničnej infraštruktúry.
  2. Stavebník bude rešpektovať objekty, vedenia a zariadenia ŽSR. Realizáciou stavby, jej prevádzkou a užívaním.
    - a) nesmie dôjsť k ohrozeniu ani obmedzeniu bezpečnosti železničnej dopravy poškodením objektov, vedení a zariadení ŽSR, k narušeniu stavby dráhy a jej odvodnenia,
    - b) nesmú byť znečistené pozemky v správe ŽSR.
  3. Vlastník/správca stavby si nebude voči ŽSR uplatňovať žiadne nároky na úpravy z titulu prípadných negatívnych účinkov od železničnej prevádzky.
  4. V prípade zemných prác nad trasou káblových vedení ŽSR tieto žiadame vytýčiť a ich trasy zapracovať do nasledujúceho stupňa projektovej prípravy stavby.
  5. Investor zabezpečí úhradu nákladov v prípade nevyhnutných úprav objektov a zariadení ŽSR vyvolaných navrhovanou činnosťou.
  6. Toto stanovisko nie je konečné. Dokumentáciu pre stavebné povolenie zohľadňujúcu už stanovené požiadavky ŽSR žiadame predložiť na opätovné posúdenie cestou ŽSR, Oblastného riaditeľstva Trnava, Bratislavská 2/A, 917 02 Trnava.
- **Železnice Slovenskej republiky, Oblastné riaditeľstvo Trnava, uvedené v stanovisku č.j. 5815/2016/289301/SŽTS/7a.13, zo dňa 10.01.2017, a to:**
    - Požadujeme predložiť na pripomienkovanie v zmysle zákona č. 50/1976 Zb. v znp ( stavebný zákon ) ďalší stupeň projektovej dokumentácie v ktorom je potrebné stavbu zakresliť do jednotnej železničnej mapy v M 1:1000 a okótovať najmenšiu vzdialenosť od osi krajnej koľaje.
    - V prípade vykonávania zemných prác doporučujeme požiadať správcu nášho káblového vedenia o vytýčenie tohto vedenia a o jeho zapracovanie do projektovej dokumentácie ďalšieho stupňa, aby bol zrejмый vzťah stavby so ŽSR. V prípade, že sa zemné práce v mieste nášho káblového

vedenia nebudú vykonávať, vytýčenie tohto vedenia nebude potrebné. Vyjadrenia správcov nášho káblového vedenia, ktorých pripomienky je potrebné dodržať sú v prílohách.

- Nakoľko stavba bude zasahovať do pozemku v správe ŽSR, je potrebné riešiť majetkoprávné vzťahy so ŽSR, SHM-RP Bratislava, Šancová 5/C, 811 04 Bratislava na základe vyjadrenia č. O/750/7a.08/5236/2016/SHM/RP-Ba-Ma zo dňa 09.12. 2016.
- Pri realizácii prác v ochrannom pásme dráhy je pohyb pracovníkov v koľajach ŽSR a v priestore možného ohrozenia zakázaný. V prípade, že počas výstavby bude potrebné vstúpiť do priestoru možného ohrozenia, je to možné len v súlade s predpisom ŽSR Z2 - Bezpečnosť zamestnancov v podmienkach ŽSR.
- **Železnice Slovenskej republiky. Oblastné riaditeľstvo Trnava, Sekcia oznamovacej a zabezpečovacej techniky, uvedené v stanovisku č.j. 1341/16/289701/SOZT/2a.15, zo dňa 28.12.2016, a to:**

- Pri zemných prácach v uvedenom území požadujeme pred začatím výstavby požiadať o presné vytýčenie vedení ŽSR OZT priamo v teréne a dozor pri prácach v blízkosti vedení ŽSR OZT. Trasa káblov musí zostať voľne prístupná pre prípad odstraňovania poruchy. Podľa zákona o elektronických komunikáciách č. 351/2011 a zákona o dráhach č. 513/2009 je nad trasou káblov a v jej ochrannom pásme (0,5 m od osi kábla na obe strany) zakázané zriaďovať stavby, spevnené nerozoberateľné plochy, skládky, navážky ako aj prechádzať ponad káblové vedenia ťažkými mechanizmami. Vytýčenie vedení a dozor pri prácach v ochrannom pásme vedení ŽSR OZT Vám na základe objednávky zabezpečí SMSU OZT KT Trnava (Bc. Korbelič, tel.č. 0903 566 278).

- **Železnice Slovenskej republiky, Oblastné riaditeľstvo Trnava, Stredisko miestnej správy a údržby pre OZT - Káblová technika, uvedené vo vyjadrení č.j. Ďš-579/12-16, zo dňa 10.01.2017, a to:**

V prípade akýchkoľvek zemných prác požadujeme vytýčenie!

Objednávku na vytýčenie treba zaslať na SMSÚ KT Trnava, Bratislavská 2, 917 02 Trnava.

Vytýčenie si dohodnete s vedúcim SMSÚ KT tel. 0903 566 278.

Pri súbahu a križovaní treba dodržať platné STN!

Krytie existujúcich trás po realizácii križovania treba uviesť do pôvodného stavu.

V prípade zemných prác požadujeme ohlásenie začiatku stavebných prác.

Toto vyjadrenie nenahrádza súhrnné stanovisko OR Trnava.

### **C/ Požiadavky vyplývajúce zo stanovísk dotknutých orgánov a účastníkov konania:**

#### **Stavebník dodrží podmienky:**

- **Úradu BSK, odbor dopravy, uvedené v stanovisku č.j. 02591/2017/PK-19 zo dňa 25.04. 2017, a to:**  
Realizácia v súbahu II/503 nezmení šírkové usporiadanie cesty.  
Na ceste pri realizácii nesmie byť ukladaný žiadny materiál a výkopom sa nenaruší cestné teleso.  
Investor zabezpečí bezpečnosť práce a cestnej premávky počas realizácie.  
Dodržať technické podmienky pre realizáciu prác od Regionálnych ciest Bratislava a.s.,

Čučoriedkova 6 v Bratislave, ako správcu cesty.

Úprava križovatky bude predmetom samostatného projektu.

Dočasné aj trvalé značenie je potrebné odsúhlasiť na Okresnom úrade v Malackách, odbor cestnej dopravy a pozemných komunikácií.

- **Okresného úradu Bratislava, odbor cestnej dopravy a pozemných komunikácií, oddelenie pozemných komunikácií uvedených v stanovisku č.j. OU-BA\_OCDPK2-2017/048589 zo dňa 25.04. 2017 (pre územné a stavebné konanie), a to:**

Záväzné stanovisko tunajšieho úradu vydané listom č. OU-BA-OCDPK2-2016/107550 zo dňa 19.12.2016 zostáva naďalej v platnosti.

*Podmienky uvedené v stanovisku č.j. OU-BA-OCDPK2-2016/107550 zo dňa 19.12.2016:*

Po posúdení predloženej projektovej dokumentácie vo vzťahu k ceste I/2, súhlasíme s pripravovanou stavbou za predpokladu kladného stanoviska dopravného inšpektorátu a správcu cesty I/2 –SSC IVSC Bratislava k navrhovanému riešeniu.

- **Krajského riaditeľstva Policajného zboru Bratislave, ODI, Dopravný inžinier, uvedené v stanovisku zo dňa 21.04. 2017, a to:**

Stanovisko pre účely stavebného konania zostáva naďalej platné a nemenné, t.j. KDI súhlasí s uvedenou stavbou a k predloženej projektovej dokumentácii neuplatňuje žiadne pripomienky.

- **Slovenskej správy ciest, uvedené v stanovisku č.j. SSC/6654/2017/2310/12093 zo dňa 25.04. 2017, a to:**

S vydaním územného rozhodnutia a stavebného povolenia stavby súhlasíme s podmienkou rešpektovania stanovísk č.j. 6654/2017/2310/1899 zo dňa 19.01. 2017 (pre územné konanie) a č.j. SSC/6654/2017/2310/4681 zo dňa 17.02. 2017 (pre stavebné konanie).

***Podmienky uvedené v stanovisku č.j. 6654/2017/2310/1899 zo dňa 19.01. 2017 (pre územné konanie):***

1. Preukázať súlad stavby s UPN mesta Malacky.
2. Na Družstevnej ul. (obojsmernej komunikácii šírky 4,0 m, po ktorej je cyklotrasa v dl. 0,29365 km vedená v jazdnom pruhu komunikácie) odporúčame vybudovať výhybne.
3. Vhodnosť navrhovanej šírky spoločného chodníka pre chodcov a cyklistov, vedenom popri ceste 11/503 v úseku km 0,293 65 - 0,459 73, je potrebné preukázať predpokladanou Intenzitou chodcov a cyklistov/h.
4. V priesečnej svetelne riadenej križovatke ulíc Záhorácka (1/2) - gen. M.R.Štefánika (1/2) - Radlinského -11/503 bola z dôvodu navrhovanej cyklistickej cestičky nutná stavebná úprava vetvy križovatky v smere Záhorácka ul. - Ul. gen. M.R.Štefánika spočívajúca v posune vetvy bližšie k ceste 1/2. S navrhovaným smerovým vedením vetvy cez 2 smerové oblúky spojených priamym úsekom nesúhlasíme. Požadujeme vedenie vetvy v jednom smerovom oblúku.
5. Odvodnenie novonavrhovanej polohy vetvy križovatky je nutné navrhnuť v zmysle príslušných STN a TP.

S vydaním územného rozhodnutia stavby „Cyklotrasa Družstevná - Radlinského, Malacky“ súhlasíme s podmienkou, že uvedené pripomienky budú uvedené v územnom



rozhodnutí a zapracované v dokumentácii pre stavebné povolenie.

**Podmienky uvedené v stanovisku č.j. SSC/6654/2017/2310/4681 zo dňa 17.02. 2017 (pre stavebné konanie):**

- Trasa navrhovanej cyklistickej cestičky je viazaná na úpravu existujúcej priesečnej, svetelne riadenej križovatky ciest I/2 a II/503. Úprava križovatky (vetva križovatky, dĺžky zaraďovacích úsekov na križovatke, dopravné ostrovčeky, priechody pre cyklistov a peších) bude riešená v samostatnom stavebnom objekte, ktorý bude predložený Slovenskej správe ciest na odsúhlasenie.

- S vydaním stavebného povolenia stavby „Cyklotrasa Družstevná - Radlinského, Malacky“ súhlasíme s podmienkou, že v dokumentácii na realizáciu predmetnej stavby bude stavebný objekt úpravy križovatky spracovaný v súlade s platnými STN a kompletná dokumentácia bude doplnená v zmysle pripomienok nášho stanoviska č. 6654/2017/2310/1899 a vopred odsúhlasená Slovenskou správou ciest.

- **Okresného úradu Malacky, odboru cestnej dopravy a pozemných komunikácií, uvedené v stanovisku č.j. OU-MA-OCDPK-2017/006856 zo dňa 27.04. 2017, a to:**

V časti cyklotrasy, ktorá je v súbehu s cestou II/503 zostávajú v platnosti požiadavky uvedené v stanovisku OU-MA-OCDPK- 2017/003291 zo dňa 17.02.2017.

*Podmienky uvedené v stanovisku č.j. OU-MA-OCDPK- 2017/003291 zo dňa 17.02.2017. (pre stavebné konanie)*

1. vybudovaním cyklotrasy Družstevná - Radlinského Malacky nesmie prísť k zmene šírkového usporiadania cesty II/503,
2. preložiť autobusovú zastávku Slovak lines (Malacky-kostol) spolu s priechodom pre chodcov pred 4 ZŠ na Záhoráckej ulici,
3. dodržať podmienky uvedené v stanovisku ORPZ ODI Malacky č. ORPZ-MA-ODI-21-053/2017 zo dňa 16.02.2017 a technické podmienky, ktoré stanovil správca komunikácie 11/503 Regionálne cesty Bratislava a.s.
4. určenie použitia dočasného dopravného značenia počas výstavby a trvalého dopravného značenia, ktoré je nutné odsúhlasiť na Okresnom riaditeľstve PZ ODI Malacky, požiada investor stavby tunajší odbor dopravy a pozemných komunikácií.

- **Regionálne cesty Bratislava a.s., uvedené v stanoviskách č.j. 452/17/489/OSI zo dňa 21.04. 2017, a to:**

K úseku cyklotrasy v súbehu s cestou 11/503 (úsek Družstevná - križovatka s cestou 1/2) v Malackách je nutné zachovať naše požiadavky uvedené vo vyjadrení naša zn. 191/17/180/OSI zo dňa 17.2.2017.

*Podmienky uvedené v stanovisku č.j. 191/17/180/OSI zo dňa 17.2.2017.*

Cyklotrasa je umiestnená v predmetnom úseku na spoločnej cestičke pre vyznačených užívateľov (spoločný chodník pre chodcov a cyklistov). Vybudovaním chodníka nesmie dôjsť k zmene šírkového usporiadania cesty II/503.

Chodník bude oddelený od cesty II/503 zvýšeným obrubníkom, v miestach vjazdov úrovňovým. Pri osadení obrubníkov žiadame zarezanie asfaltu, vloženie dilatačného prvku, úpravu krytu vozovky na šírke min.25cm.

V súvislosti s navrhovaným úsekom cyklotrasy vedenej tesne pri ceste II/503 (Družstevná - Kozia) žiadame mesto Malacky o údržbu odvodňovacieho vsakovacieho systému cesty II/503 umiestneného v chodníku. Túto podmienku žiadame uviesť v stavebnom povolení.

Dopravné značenie je potrebné schváliť Okresným riaditeľstvom PZ ODI Malacky a určiť Okresným úradom Malacky odbor cestnej dopravy a pozemných komunikácií.

Počas realizácie nesmie prísť na ceste II/503 ku skládke výkopového materiálu, k obmedzovaniu plynulosti premávky stavebnými mechanizmami a ohrozeniu bezpečnosti vozidiel.

- **Mesta Malacky, UVaŽP, doprava, uvedené v stanovisku č.j. ÚVaŽP/2274/2017/Chr zo dňa 25.04. 2017, a to:**

Pre realizáciu stavby budú splnené tieto podmienky :

Pri výstavbe treba dodržiavať platnú právne predpisy a normy.

Stavba bude realizovaná podľa predloženej projektovej dokumentácie.

Pred realizáciou rozkopávok je investor povinný zabezpečiť si u príslušného cestného správneho orgánu vydanie „Povolenia na rozkopávku“ s platným POD na dotknutej pozemnej komunikácii, vrátane príľahlej cestnej zelene a túto si naplánovať v koordinácii s ďalšími investormi (resp. správcami vedení IS) aj v rámci stavby s platným POD tak, aby rozkopávka mohla byť realizovaná v období od 15. marca do 15. novembra bežného roka v najkratšom možnom technologickom časovom rozsahu. Zhotoviteľ je povinný pri výkone prác v lokalitách mesta Malacky používať prenosné dopravné značenie v zmysle zákona NR SR o premávke na pozemných komunikáciách č. 8/2009 Z. z. v znení neskorších predpisov a vyhlášky č. 9/2009 Z. z.. V zmysle zákona č. 135/1961 Zb. o pozemných komunikáciách (Cestný zákon) v znení neskorších predpisov je stavebník povinný počas stavby udržiavať čistotu na stavbou znečisťovaných komunikáciách a verejných priestranstvách, a výstavbu zabezpečiť bez porušenia bezpečnosti a plynulosti cestnej a pešej premávky.

K preberaciemu konaniu (kolaudácii) stavby žiadame prizvať ÚVaŽP - správcu komunikácií.

Pri preberacom konaní žiadame ÚVaŽP - správcovi komunikácií predložiť a odovzdať projekt skutočného vyhotovenia – farebný originál (pôvodný stav, pred realizáciou zakreslený čierne a nový stav červene) s presnými výmerami (dĺžky, šírky, zastávky MHD, ostrovčeky a pod.) overený stavebným úradom, správcovi komunikácií a cestnej zelene odovzdať 1x projekt skutočného vyhotovenia aj v digitálnej forme na CD vo formáte dwg. (AutoCad) a technickú správu v Microsoft Office Word, (Excel) , majetkovo právne usporiadanie pôvodného a nového stavu (jednotlivých objektov, aj dotknutých pozemkov), atesty a certifikáty použitých materiálov, živичných zmesí, dažďovej kanalizácie, geometrický plán s polohopisným a výškovým zameraním, fotokópie dokladov súvisiacich s jednotlivými objektmi stavby - stavebné povolenie, užívacie povolenie a vyplnený Záznam z technickej obhliadky medzi investorom a budúcim správcom.

- **Okresného riaditeľstva Policajného zboru Malacky, ODI, Dopravný inžinier, uvedené v stanovisku č.j. ORPZrMA-ODI-21-161/2017, zo dňa 25.04. 2017, a to:**

- Súhlasíme bez pripomienok.

- ODI OR PZ MaA v súlade so zákonom NR SR č. 171/1993 Z.z. o PZ v znení neskorších predpisov, si vyhradzuje záväzné právo na zmeny svojho stanoviska stanoviť dodatočné podmienky alebo uložené zmeniť v prípade pokiaľ to budú vyžadovať naliehavé okolnosti bezpečnosti a plynulosti cestnej premávky, ako aj v prípade verejného záujmu.

- **Ministerstva obrany SR uvedených v stanovisku č.j. ASM-30-974/2017 zo dňa 26.04. 2017, a to:**

S realizáciou akcie podľa predloženej dokumentácie súhlasíme pri splnení nižšie uvedených podmienok.

Spojovacie káble ani iné inžinierske siete vo vlastníctve vojenskej správy nie sú v priestore stavby evidované.

Vyjadrenie platí za predpokladu, že nedôjde ku zmenám v hlavných parametroch stavby (situovanie, zvýšenie objektov, rozsah a pod.).

Vyjadrenie platí dva roky a to súčasne pre všetky ďalšie stupne projektu i pre všetky ďalšie konania. Na jeho základe je možné vydať územné i vodohospodárske rozhodnutie a stavebné povolenie. Investor (projektant) je povinný doručiť ho v odpise všetkým ďalším orgánom a organizáciám, ktoré budú na akcii zainteresované, aby sa zabránilo ďalšiemu prerokovaniu.

Z predloženej dokumentácie si vojenská správa ponechala pre služobnú potrebu : 1/1

*Podmienky :* V prípade dopravných obmedzení na komunikáciách zasiahnutých záberom stavby postupovať v zmysle §7 a §24, ods. e) zákona č. 135/1961 Zb. a Vyhlášky FDM č. 35/1984, §10, ods. 6, písmeno b.. Spracovať plán organizácie dopravy počas pripravovanej realizácie s obmedzeniami v úsekoch záberu stavby. Začiatok a koniec plánovaných stavebných prác a dopravných obmedzení oznámiť priamo na Národné centrum vojenskej dopravy OS SR, Kutuzovova 8, 832 47 Bratislava, fax: 0960322569, e-mail : [dicvd@mil.sk](mailto:dicvd@mil.sk).

- **Krajského pamiatkového úradu Bratislava, uvedené v stanovisku č.j. KPUBA-2017/11404-2/32411/AUG zo dňa 27.04.2017, a to:**

- Pri realizácii projektu rešpektovať existujúce sochárske diela (prícestné sochy a pomníky).
- Socha sv. Františka Xaverského na Kláštorňom námestí (č. ústredného zoznamu pamiatkového fondu 450)
- Pomník sovietskej armády na Kláštorňom námestí (č. ÚZPF 445)
- Socha sv. Anny na Kláštorňom námestí (č. ÚZPF 10668)
- Socha sv. Antona Paduánskeho na Kláštorňom námestí (č. ÚZPF 10669)
- Socha sv. Floriána na Záhoráckej ulici, pred objektom č. 9
- Pri realizácii projektu zabezpečiť ochranu vyššie špecifikovaných sochárskych diel pred poškodením.
- V prípade nepredvídaného nálezu stavebník alebo osoba zodpovedná za vykonávanie prác podľa § 40 ods. 2 a 3 pamiatkového zákona bezodkladne oznámi nález KPÚ BA a nález ponechá bez zmeny až do obhliadky KPÚ BA alebo ním poverenou odborne spôsobilou osobou.

- **Okresného úradu Malacky, odboru starostlivosti o ŽP, ochrana vôd, uvedené v stanovisku č. j. OÚ-MA-OSZP-2017/006738/195/NEA zo dňa 26.04.2017, a to:**

Stavebné práce musia byť zrealizované v súlade s vodným zákonom a počas nich nesmie prísť k znečisteniu povrchových a podzemných vôd.

- **Okresného úradu Malacky, odpadového hospodárstva, uvedené v stanovisku č.j. OU-MA-OSZP-2017/002085 zo dňa 17.01. 2017 a č.j. OÚ-MA-OSZP-2017/006879 zo dňa 19.05. 2017, a to:**

- S odpadmi vzniknutými počas stavby je potrebné nakladať v súlade so zákonom o odpadoch a Všeobecne záväzným nariadením obce Malacky a zabezpečiť jeho zhodnotenie alebo zneškodnenie organizáciou, ktorá má k tomu oprávnenie.
- Zabezpečiť okolie stavby tak, aby nedochádzalo k poškodzovaniu životného prostredia a jeho znečisťovaniu.
- Ku kolaudácii stavby je potrebné predložiť tunajšiemu úradu doklady o zhodnotení alebo zneškodnení odpadov vzniknutých počas stavby v súlade s platnou legislatívou.
- Zabezpečiť separáciu a zhodnocovanie, ak to nie je možné, zneškodňovanie komunálnych odpadov vznikajúcich pri užívaní objektu v súlade so zákonom o odpadoch.

- **Mesta Malacky, ÚVaZP, ochrana zelene, uvedené v stanovisku č.j. ÚVaŽP/25701/2017 zo dňa 21.04. 2017, a to:**

S vydaním územného rozhodnutia a stavebného povolenia súhlasíme za podmienok:

- Zabezpečiť počas realizácie stavebných úprav také opatrenia, ktorými bude minimalizovaný vplyv na okolie a na životné prostredie.
- Okolie stavby udržiavať v čistote.
- V zábere stavby sa nachádzajú dreviny, na odstránenie ktorých sa vyžaduje povolenie podľa zákona NR SR č. 543/2002 Z.z. o ochrane prírody a krajiny. Súhlas na výrub drevín je vydaný rozhodnutím č.j. OcÚ/331/2017 obce Kostolište s doložkou právoplatnosti 13.2.2017. Plochy zelene dotknuté stavebnou činnosťou uviesť do pôvodného stavu.
- V prípade ostatných drevín sa riadiť ustanoveniami zákona NR SR č. 543/2002 Z.z. o ochrane prírody a krajiny, t.zn. dodržať ochranné pásmo koreňového systému stromov.
- Odpady likvidovať v súlade so zákonom o odpadoch a zabezpečiť ich zhodnotenie, ak to nie je možné, zneškodnenie organizáciou, ktorá má na to oprávnenie.

- **Progres-TS, s.r.o., uvedené v stanovisku zo dňa 25.01. 2017, a to:**

Pozemné vedenie v hĺbke cca 60 cm (spolu s mestským osvetlením) je v úseku Cesta mládeže- Záhorácka, kde bol urobený pretlak pod Záhoráckou ulicou.

Pri prípadných výkopových prácach je v tomto úseku venovať zvýšenú pozornosť.

- **Západoslovenská distribučná a.s., uvedené v stanovisku zo dňa 26.04.2017 , a to:**

- Žiadame rešpektovať všetky energetické zariadenia v majetku Západoslovenská distribučná, a.s. (silové aj oznamovacie) a dodržať ich ochranné pásma podľa § 43 zákona 251/2012 Z. z. o energetike a jeho noviel.
- Zakresľovanie sietí je možné vykonať pre zariadenia VN a NN na tíme správy energetických zariadení VN a NN Bratislava - mesto. Hraničná č.14, pre zariadenia VVN a zariadenia

- oznamovacie na tíme správy sietí VVN BSP Čulenova č. 7.
- Na základe Vašej žiadosti stavba nevyžaduje nové pripojenie na distribučnú sieť, výkonové bilancie a hlavný istič existujúceho odberu (ČSM 3110035497) zostávajú nezmenené.
  - Za detailné technické riešenie v zmysle platných predpisov a STN zodpovedá projektant. Toto stanovisko je platné 2 roky. Pri jednaniach v hore uvedenej veci na ZSD a.s. požadujeme predložiť toto stanovisko.

Toto stanovisko nenahrádza vyjadrenie vlastníka/spoluvlastníka pozemku Západoslovenská distribučná Západoslovenská energetika, a.s..

**Bratislavská vodárenská spoločnosť a.s., uvedené vo vyjadrení č.j. 6197/2017/Me zo dňa 02.03.2017, a to:**

1. Akúkoľvek stavebnú alebo inú činnosť v trase verejného vodovodu a verejnej kanalizácie, vrátane ich pásma ochrany, je možné vykonávať len v spolupráci a podľa pokynov príslušného pracovníka BVS, Divízia distribúcie vody (ďalej len „DDV“) (p. Kolla, kontakt; 0902 969 128) a Divízia odvádzania odpadových vôd (ďalej len „DOOV“) (p. Holič, kontakt; 0911 780 431).
2. Pri akejkoľvek stavebnej alebo inej činnosti, pri ktorej by mohlo dôjsť ku kolízii s vodohospodárskymi zariadeniami požadujeme rešpektovať naše zariadenia a ich pásma ochrany vrátane všetkých ich zariadení a súčastí podľa § 19 zákona č. 442/2002 Z. z. o verejných vodovodoch a verejných kanalizáciách.
3. V trase vodovodu a kanalizácie, vrátane pásma ochrany, je zakázané vykonávať zemné práce, umiestňovať stavby a objekty trvalého charakteru, umiestňovať konštrukcie alebo iné podobné zariadenia alebo vykonávať činnosti, ktoré obmedzujú prístup k verejnému vodovodu alebo verejnej kanalizácii alebo ktoré by mohli ohroziť ich technický stav, vysádzať trvalé porasty, umiestňovať skládky, vykonávať teréne úpravy a podobne.
4. Z dôvodu určenia presnej polohy vodohospodárskych zariadení vzhľadom na navrhovanú stavbu **žadame** vytýčenie smeru a výšky verejného vodovodu, verejnej kanalizácie a súvisiacich zariadení v teréne podľa zákona č. 442/2002 Z.z. o verejných vodovodoch a verejných kanalizáciách v znení neskorších predpisov. Uvedenú službu, resp. žiadosť o vytýčenie, odporúčame objednať cez podateľňu BVS na základe objednávky na práce (tlačivo nájdete na našej webovej stránke [www.bvsas.sk](http://www.bvsas.sk) alebo v kontaktných centrách).
5. K objednávke na vytýčenie existujúceho verejného vodovodu alebo kanalizácie je potrebné doložiť situáciu širších vzťahov a kópiu katastrálnej mapy so zákresom verejných vodohospodárskych zariadení v danej lokalite.
6. Pri tesnom súbehu a križovaní inžinierskych sietí s verejnými vodohospodárskymi zariadeniami je potrebné dodržať STN 73 6005 o priestorovej úprave vedení technického vybavenia vrátane jej zmien a dodatkov.
7. Výkopové práce v pásme ochrany vodohospodárskych zariadení a pri križovaní s nimi požadujeme vykonávať ručne, v otvorenom výkope. Pri zemných prácach je potrebné v plnom rozsahu rešpektovať rozvody vodovodov a kanalizácií, armatúry, poklopy, šachty, signalizačné zariadenia, prenosy, jestvujúce objekty a pod. Odkryté miesta na vodovodných potrubiach musí pred zásypom skontrolovať príslušný pracovník DDV a DOOV.
8. Zahájenie výkopových prác žiadame v dostatočnom časovom predstihu nahlásiť príslušnému pracovníkovi DDV a DOOV.
9. Pri zasahovaní do terénu, vrátane zásahov do pozemných komunikácií alebo iných stavieb v pásme ochrany je stavebník, v záujme ktorého sa tieto zásahy vykonávajú, povinný na svoje náklady bezodkladne prispôbiť novej úrovni povrchu všetky zariadenia a príslušenstvo verejného vodovodu a verejnej kanalizácie majúce vzťah k terénu, k

pozemnej komunikácii alebo inej stavbe. Tieto práce môže stavebník vykonávať iba so súhlasom vlastníka verejného vodovodu alebo verejnej kanalizácie, prípadne prevádzkovateľa.

K navrhovaným spôsobom odvádzania vôd z povrchového odtoku (zrážkových vôd) do jestvujúcich vpustov, resp. Popod cyklotrasu do vsaku nemáme námietky.

K objednávke na vytýčenie existujúceho verejného vodovodu alebo kanalizácie je potrebné doložiť informatívny zakres GIS BVS, ktorý Vám zasielame v prílohe.

BVS si vyhradzuje právo zmeny vyjadrenia na základe novozistených skutočností. Vyjadrenie BVS platí dva roky.

• **Slovak Telekom, a.s., uvedené vo vyjadrení č. 6611716563 zo dňa 12.06. 2017, a to:** Slovak Telekom, a.s. požaduje zahrnúť dom podmienok určených stavebným úradom pre vydanie rozhodnutia o umiestnení stavby alebo stavebného povolenia Všeobecné podmienky ochrany SEK, ktoré sú neoddeliteľnou súčasťou tohto stanoviska. Zároveň je stavebník povinný rešpektovať nasledovné:

- Toto Vyjadrenie je oprávnený použiť iba správca dotknutej pozemnej komunikácie podľa § 18 ods. 14 Zákona č.135/1961 pri realizácii stavebných prác na diaľnici, ceste alebo miestnej komunikácii.
- V prípade ak toto Vyjadrenie ako aj jeho prílohy použije iná osoba stáva sa vyjadrenie neplatným.
- Existujúce zariadenia sú chránené ochranným pásmom (§68 zákona č. 351/2011 Z. z.) a zároveň je potrebné dodržať ustanovenie §65 zákona č. 351/2011 Z. z. o ochrane proti rušeniu.
- Vyjadrenie stráca platnosť uplynutím doby platnosti uvedenej vyššie vo vyjadrení, v prípade zmeny vyznačeného polygónu, dôvodu žiadosti, účelu žiadosti, v prípade ak uvedené parcelné číslo v žiadosti nezodpovedá vyznačenému polygónu alebo ak si stavebník nesplní povinnosť podľa bodu 5.
- Stavebník alebo ním poverená osoba je povinná v prípade ak zistil, že jeho zámer, pre ktorý podal uvedenú žiadosť je v kolízii so SEK Slovak Telekom,a.s. a/alebo DIGI SLOVAKIA, s.r.o. alebo zasahuje do ochranného pásma týchto sietí (najneskôr pred spracovaním projektovej dokumentácie stavby), vyzvať spoločnosť Slovak Telekom, a.s. na stanovenie konkrétnych podmienok ochrany alebo preloženia SEK prostredníctvom zamestnanca spoločnosti povereného správou sietí: Marián Párovský, marian.parovsky@telekom.sk, +421 34 6512662.
- V zmysle § 66 ods. 7 zákona č. 351/2011 Z.z. o elektronických komunikáciách sa do projektu stavby musí zakresliť priebeh všetkých zariadení v mieste stavby. Za splnenie tejto povinnosti zodpovedá projektant.
- Zároveň upozorňujeme stavebníka, že v zmysle §66 ods. 10 zákona č. 351/2011 Z.z. je potrebné uzavrieť dohodu o podmienkach prekládky telekomunikačných vedení s vlastníkom dotknutých SEK. Bez uzavretia dohody nie je možné preložiť zrealizovať prekládku SEK.
- Upozorňujeme žiadateľa, že v textovej časti vykonávacieho projektu musí figurovať podmienka spoločnosti Slovak Telekom, a.s. a DIGI SLOVAKIA, s.r.o. o zákaze zriaďovania skládok materiálu a zriaďovania stavebných dvorov počas výstavby na existujúcich podzemných kábloch a projektovaných trasách prekládok podzemných telekomunikačných vedení a zaradení.
- V prípade ak na Vami definovanom území v žiadosti o vyjadrenie sa nachádza nadzemná telekomunikačná sieť, ktorá je vo vlastníctve Slovak Telekom, a.s. a/alebo

DIGI SLOVAKIA, s.r.o., je potrebné zo strany žiadateľa zabezpečiť nadzemnú sieť proti poškodeniu alebo narušeniu ochranného pásma.

- Nedodržanie vyššie uvedených podmienok ochrany zariadení je porušením povinností podľa § 68 zákona č. 351/201 IZ.Z. o elektronických komunikáciách v platnom znení.
  - V prípade, že žiadateľ bude so zemnými prácami alebo činnosťou z akýchkoľvek dôvodov pokračovať po tom, ako vydané vyjadrenie stratí platnosť, je povinný zastaviť zemné práce a požiadať o nové vyjadrenie.
  - Pred realizáciou výkopových prác je stavebník povinný požiadať o vytýčenie polohy SEK spoločnosti Slovak Telekom, a.s. a DIGI SLOVAKIA, s.r.o. na povrchu terénu. Vzhľadom k tomu, že na Vašom záujmovom území sa môžu nachádzať zariadenia iných prevádzkovateľov, ako sú napr. rádiové zariadenia, rádiové trasy, televízne káblové rozvody, týmto upozorňujeme žiadateľa na povinnosť vyžiadať si obdobné vyjadrenie od prevádzkovateľov týchto zariadení.
  - 12. Vytýčenie polohy telekomunikačných zariadení vykoná Slovak Telekom a.s. na základe samostatnej objednávky do troch týždňov od jej doručenia na adresu spoločnosti alebo ju odovzdáte technikovi: Anton Hudek, anton.hudek@telekom.sk, +421 33 5442108, 0903725122 V objednávke v dvoch vyhotoveniach uveďte číslo tohto vyjadrenia a dátum jeho vydania.
  - Stavebník alebo ním poverená osoba je povinná bez ohľadu vyššie uvedených bodov dodržať pri svojej činnosti aj Všeobecné podmienky ochrany SEK spoločnosti Slovak Telekom, a. s.
  - Žiadateľ môže vyjadrenie použiť iba pre účel, pre ktorý mu bolo vystavené. Okrem použitia pre účel konaní podľa stavebného zákona a následnej realizácie výstavby, žiadateľ nie je oprávnený poskytnuté informácie a dáta ďalej rozširovať, prenajímať alebo využívať bez súhlasu spoločnosti Slovak Telekom, a.s.
  - Žiadateľa zároveň upozorňujeme, že v prípade ak plánuje napojiť nehnuteľnosť na verejnú elektronickú komunikačnú sieť úložným vedením, je potrebné do projektu pre územné rozhodnutie doplniť aj telekomunikačnú prípojku.
  - Poskytovateľ negarantuje geodetickú presnosť poskytnutých dát, Poskytnutie dát v elektronickej forme nezbavuje žiadateľa povinnosti požiadať o vytýčenie.
  - Prílohy k vyjadreniu:
    - Všeobecné podmienky ochrany SEK
- Situačný výkres obsahujúci záujmové územie žiadateľa

#### Všeobecné podmienky ochrany SEK

1. V prípade, že zámer stavebníka, pre ktorý podal uvedenú žiadosť, je v kolízii so SEK Slovak Telekom, a.s. a/alebo DIGI SLOVAKIA, s.r.o. alebo zasahuje do ochranného pásma týchto sietí, je stavebník po konzultácii so zamestnancom Slovak Telekom, a.s. povinný zabezpečiť:

- Ochranu alebo preloženie sietí v zmysle konkrétnych podmienok určených zamestnancom Slovak Telekom, a.s.
- Vypracovanie projektovej dokumentácie v prípade potreby premiestnenia telekomunikačného vedenia
- Odsúhlasenie projektovej dokumentácie v prípade potreby premiestnenia telekomunikačného vedenia

V lokalite predmetu Vašej žiadosti je oprávnený vykonávať práce súvisiace s preložením sietí (alebo vybudovaním telekomunikačnej prípojky) iba zmluvný partner:

Ladislav Hrádil, hradil@suptel.sk, 0907 777474

UPOZORNENIE: V káblovej ryhe sa môže nachádzať viac zariadení (káble, potrubia) s rôznou funkčnosťou.

2. Pri akýchkoľvek prácach, ktorými môžu byť ohrozené alebo poškodené zariadenia, je žiadateľ povinný vykonať všetky objektívne účinné ochranné opatrenia tým, že zabezpečí:

- Pred začatím zemných prác vytýčenie a vyznačenie polohy zariadení priamo na povrchu terénu,
- Preukázateľné oboznámenie zamestnancov, ktorí budú vykonávať zemné práce, s vytýčenou a vyznačenou polohou tohto zariadenia a tiež s podmienkami, ktoré boli na jeho ochranu stanovené
- Upozornenie zamestnancov vykonávajúcich zemné práce na možnú polohovú odchýlku  $\pm 30$

- Upozornenie zamestnancov, aby pri prácach v miestach výskytu vedení a zariadení pracovali s najväčšou opatnosťou a bezpodmienečne nepoužívali nevhodné náradie (napr. hĺbiace stroje)
- Aby boli odkryté zariadenia riadne zabezpečené proti akémukoľvek ohrozeniu, krádeži a poškodeniu vo vzdialenosti 1,5 m na každú stranu od vyznačenej polohy zariadenia
- Zhutnenie zeminy pod káblami pred jeho zakrytím (zasypaním)
- Bezodkladné oznámenie každého poškodenia zariadenia na telefórme číslom 2129
- Overenie výškového uloženia zariadenia ručnými sondami (z dôvodu, že spoločnosť Slovak Telekom, a.s. a DIGI SLOVAKIA, s.r.o. nezodpovedajú za zmeny priestorového uloženia zariadenia vykonané bez ich vedomia)

UPOZORNENIE: V prípade, že počas výstavby je potrebné zvýšiť, alebo znížiť krytie tel. káblov je toto možné vykonať len so súhlasom povereného zamestnanca ST.

3. V prípade požiadavky napojenia lokality, resp. objektu, na VSST (verejná sieť ST) je potrebné si podať žiadosť o určenie bodu napojenia, ([www.telekom.sk](http://www.telekom.sk)).

4. Žiadame dodržať platné predpisy podľa STN 73 6005 pre priestorovú úpravu vedení v plnom rozsahu.

• **Michlovský s.r.o., - Orange Slovensko a.s. vo vyjadrení č.j. BA-0293/2017 zo dňa 02.02.2017, a to:**

Pri stavbe dôjde ku stretu PTZ prevádzkovateľa Orange Slovensko a.s. Bratislava. Existujúce PTZ sú chránené ochranným pásom. V káblovej ryhe sú uložené HDPE trubky, optické káble a spojky rôznej funkčnosti. Údaje o technickom stave a počte HDPE poskytneme po zdôvodnenej potrebe pri vytýčení trasy.

Pri projektovaní stavieb dodržať priestorovú normu STN 736005 a ustanovenia zákona o elektronických komunikáciách č. 351/2011 Z.z. o ochrane sietí a zariadení. Pri křížení sietí, tesných súbehoch, pri budovaní nových komunikácií a spevnených plôch pokiaľ nedochádza k prekládke, optickú trasu mechanicky chrániť žlabovaním. Všetky vynútené práce výstavbou na ochrane TKZ a prekládky trasy riešiť samostatným projektom odsúhlaseným na Orange Slovensko, a.s.. Mechanická ochrana a prekládka budú realizované v plnej výške na náklady investora. Realizáciu prekládky PTZ Orange vykoná na základe územného rozhodnutia a " Zmluvy o preložke " so spoločnosťou Orange Slovensko a.s. nim poverená servisná organizácia. Zahájenie stavebných prác v ochrannom pásme optickej trasy oznámiť správcovi PTZ.

#### Upozorňujeme, že

- 1/ vo Vašom záujmovom území, resp. v trasách Orange Slovensko a.s., sa môžu nachádzať TK2 iných prevádzkovateľov
- 2/ rádiokomunikačné stavby Orange Slovensko a el. prípojky ku nim, nie sú predmetom toho vyjadrenia

Ďalej pri akýchkoľvek prácach, ktorými môžu byť ohrozené alebo poškodené PTZ, ste povinný vykonať všetky objektívne účinné ochranné opatrenia najmä tým, že zabezpečíte:

- pred začatím zemných prác vytýčenie a vyznačenie polohy PTZ priamo na povrchu terénu objednať u správcu PTZ / vyznačenie podzemnej trasy si prevedie objednávateľ farbou alebo kolíkmi /
- preukázateľné oboznámenie pracovníkov, vykonávajúcich zemné práce, s vytýčenou a vyznačenou polohou PTZ a upozornenie pracovníkov vykonávajúcich zemné práce na možnú polohovú odchýlku +/- 30 cm skutočného uloženia PTZ od vyznačenej polohy na povrchu terénu, aby pri prácach v miestach výskytu vedení a zariadení pracovali s najväčšou opatnosťou a



bezpodmienečne nepoužívali nevhodné náradie (napr. hĺbiace stroje) vo vzdialenosti najmenej 1 m (v ochrannom pásme 1,5 m) na každú stranu od vyznačenej polohy PTZ,

- dodržanie zákazu prechádzania ťažkými vozidlami, kým sa nevykoná ochrana proti mechanickému poškodeniu
- nad optickou trasou dodržanie zákazu skládok a budovania zariadení, ktoré by znemožňovali prístup k PTZ
- súhlas prevádzkovateľa a správcu pri zmene nivelety nad trasou PTZ
- aby odkryté časti PTZ boli riadne zabezpečené proti prevysu, ohrozeniu a poškodeniu nepovolanou osobou
- pred záhmom previesť zhutnenie zeminy pod HDPE trasou, obnoviť krytie a značenie (zákrytové dosky, fólia, markery)
- aby bezodkladne oznámili každé poškodenie PTZ na tel. Číslo 033 / 77 320 32 , mob. 0907 721 378
- overenie výškového a stranového uloženia PTZ ručnými sondami (vzhľadom na to, že nezodpovedáme za zmeny priestorového uloženia PTZ vykonané bez nášho vedomia),
- pred záhmom obnažených miest PTZ prizvať pracovníka servisu ku kontrole, kde bude vystavený zápis o nepoškodení trasy, dodržania podmienok vyjadrenia prevádzkovateľa a správcu PTZ ďalšie podmienky prevádzkovateľa a správcu PTZ : -

Nedodržanie podmienok ochrany verejnoprospešného zariadenia PTZ je porušením právnej povinnosti podľa § 66 zákona č. 351/2011 a TZ. Toto vyjadrenie platí len v rozsahu nami overenej dokumentácie a pre rozsah prác vyznačených, alebo vymedzených v časti I. tohoto tlačiva. Vyjadrenie stráca platnosť dole uvedeným dátumom.

Vytýčenie vedenia verejnej elektronickej komunikačnej siete vykoná spoločnosť Orange Slovensko, a.s. na základe vyjadrenia a objednávky do 3 týždňov od jej doručenia. Na objednávke uveďte číslo vyjadrenia o existencii PTZ.

- **SPP - distribúcia a.s. uvedené vo vyjadrení č.j. TD/NS/0071/2017/An, zo dňa 22.02.2017, a to:**

#### VŠEOBECNÉ PODMIENKY:

- Pred realizáciou zemných prác a/alebo pred začatím vykonávania iných činností, je stavebník povinný požiadať SPP-D o presné vytýčenie existujúcich plynárenských zariadení na základe písomnej objednávky, ktorú je potrebné zaslať na adresu: SPP - distribúcia, a.s., Sekcia údržby, Mlynské Nivy 44/b, 825 11 Bratislava, alebo elektronicky, prostredníctvom online formuláru zverejneného na webovom sídle SPP-D ([www.spp-distribucia.sk](http://www.spp-distribucia.sk)),
- v záujme predchádzaniu poškodenia plynárenského zariadenia, ohrozenia jeho prevádzky a/alebo prevádzky distribučnej siete, SPP-D vykonáva bezplatne vytyčovanie plynárenských zariadení do vzdialenosti 100m, alebo ak doba vytyčovania nepresiahne 1 hodinu,
- stavebník je povinný oznámiť začatie prác v ochrannom pásme plynárenských zariadení zástupcovi prevádzkovateľa SPP-D (p. Marián Heršel, tel.č. +421 2 2040 2149) najneskôr 7 dní pred zahájením plánovaných prác,
- stavebník je povinný zabezpečiť prístupnosť plynárenských zariadení počas realizácie činností z dôvodu potreby prevádzkovania plynárenských zariadení, najmä výkonu kontroly prevádzky, údržby a výkonu odborných prehliadok a odborných skúšok opráv, rekonštrukcie (obnovy) plynárenských zariadení,
- stavebník je povinný umožniť zástupcovi SPP-D vstup na stavenisko a výkon kontroly realizácie činností v ochrannom pásme plynárenských zariadení,

- stavebník je povinný realizovať výkopové práce vo vzdialenosti menšej ako 2,00 m na každú stranu od obrysu existujúcich plynárenských zariadení v súlade s STN 73 3050 až po predchádzajúcom vytýčení plynárenských zariadení výhradne ručne bez použitia strojových mechanizmov,
- ak pri výkopových prácach bolo odkryté plynárenské zariadenie, je stavebník povinný kontaktovať pred zasypaním výkopu zástupcu SPP-D na vykonanie kontroly stavu obnaženého plynárenského zariadenia, podsypu a obsypu plynovodu a uloženia výstražnej fólie; výsledok kontroly bude zaznamenaný do stavebného denníka,
- prístup k akýmkoľvek technologickým zariadeniam SPP-D nie je povolený a manipulácia s nimi je prísne zakázaná, pokiaľ sa na tieto práce nevzťahuje vydané povolenie SPP-D,
- odkryté plynovody, káble, ostatné inžinierske siete musia byť počas odkrytia zabezpečené proti poškodeniu,
- stavebník nesmie nad trasou plynovodu realizovať také terénne úpravy, ktoré by zmenili jeho doterajšie krytie a hĺbku uloženia, v prípade zmeny úrovne terénu požadujeme všetky zariadenia a poklapy plynárenských zariadení osadiť do novej úrovne terénu,
- každé poškodenie zariadenia SPP-D, vrátane poškodenia izolácie potrubia, musí byť ihneď ohlásené SPP-D na tel.č. : 0850 111 727,
- upozorňujeme, že SPP-D môže pri všetkých prípadoch poškodenia plynárenských zariadení podať podnet na Slovenskú obchodnú inšpekciu (SOI), ktorá je oprávnená za porušenie povinnosti v ochrannom a/alebo bezpečnostnom pásme plynárenského zariadenia uložiť podľa ustanovení Zákona o energetike sankciu vo výške 300,-€ až 150 000,-€,
- stavebník je povinný pri realizácii stavby dodržiavať ustanovenia Zákona o energetike, Stavebného zákona a iných všeobecne záväzných právnych predpisov, ako aj podmienky uvedené v Zápise z vytýčenia plynárenských zariadení a taktiež ustanovenia Technických pravidiel pre plyn (TPP) najmä STN 73 6005, 73 3050, TPP 906 01,700 02,
- stavebník je povinný rešpektovať a zohľadniť existenciu plynárenských zariadení a/alebo ich ochranných a/alebo bezpečnostných pásiem,
- stavebník je povinný pri súbehu a križovaní navrhovaných vedení s existujúcimi plynárenskými zariadeniami dodržať minimálne odstupové vzdialenosti v zmysle STN 73 6005 a TPP 906 01,
- stavebník nesmie v ochrannom pásme plynárenských zariadení v zmysle §79 a §80 Zákona o energetike umiestňovať nadzemné stavby, kontrolné šachty, trvalé porasty apod.,

#### OSOBITNÉ PODMIENKY:

- Rešpektovať všetky existujúce plynárenské zariadenia v zmysle platnej legislatívy.

#### • SWAN a.s., uvedených vo vyjadrení č.j. SW-4237/2017, zo dňa 07.06. 2017, a to:

S vydaním stavebného povolenia súhlasíme za nasledovných podmienok:

Pri akýchkoľvek prácach, ktorými môžu byť ohrozené alebo poškodené zariadenia, je žiadateľ povinný vykonať všetky objektívne účinné ochranné opatrenia tým, že zabezpečí:

- pri realizácii stavby príde k súbehu a križovaniu s optickými káblami SWAN, a.s. V súvislosti s vykonávanými prácami požadujeme dodržiavať platné predpisy podľa STN 73 6005 pre priestorovú úpravu vedení technického vybavenia, ako aj STN 33 3300.
- realizáciu výkopových prác min. 1,5 m od osi trasy zemných telekomunikačných vedení a zariadení /ochranné pásmo je 0,5m/ požadujeme vykonávať zásadne ručným spôsobom bez používania strojných mechanizmov v zmysle §66, §67 a §68 Zákona č. 351/2011 Z.z. o elektronických komunikáciách. Pri výkopových prácach v blízkosti telekomunikačných káblov je potrebné dodržať maximálnu opatrnosť, káble zabezpečiť proti poškodeniu a prípadnému

- odcudzeniu.
- jestvujúce káble musia byť vytýčené, vytýčenie sa realizuje na základe písomnej objednávky spoločnosti na adresu: SWAN, a.s., Borská 6, 841 04 Bratislava, [siete@swan.sk](mailto:siete@swan.sk), pri objednávke je nutné uviesť číslo nášho vyjadrenia zo dňa, event.priložiť kópiu samotného vyjadrenia so zákresom.
  - nad vytýčenou trasou sa nebudú používať ťažké mechanizmy pokiaľ sa nevykoná ochrana proti mechanickému poškodeniu, nad vytýčenou trasou sa nebudú umiestňovať skládky materiálov a stavebnej sute.
  - vytýčené, zemnými prácami odkryté telekomunikačné vedenia a zariadenia je dodávateľ stavby povinný riadne zaistiť proti poškodeniu cudzím zásahom aj mimo pracovného času /uložením do drevených žľabov, resp. vyviazaním na trám/ a tým zabezpečiť ich plynulú prevádzky schopnosť.
  - oboznámenie pracovníkov, ktorí budú vykonávať zemné práce s vytýčenou trasou na možnú polohovú odchýlku +/- 30cm skutočného uloženia zariadenia od vyznačenej polohy na povrchu terénu
  - stavebník je zodpovedný za zachovanie vytyčovacích značiek (markerov).
  - pod navrhovanou komunikáciou cyklotrasy požadujeme zabezpečiť dodatočnú mechanickú ochranu optických chráničiek SWAN uložení chráničiek do betónových žľabov TK2 s vekom po celej dĺžke pod spevnenými plochami.
  - Všetky práce spojené s ochranou káblov budú zrealizované na náklady investora.
  - Žiadame, aby bol zástupca spoločnosti SWAN, a.s. prizvaný ku kontrole a prevzatiu odkopaných trás ešte pred zásypom rýh. Kontaktná osoba Ing. Stanislav Horský- 0905 997 209
  - keďže je v záujmovom území plánovaná výstavba cestnej komunikácie- cyklotrasy či iné spevnené plochy nad našou existujúcou trasou je NUTNÉ VOPRED prekonzultovať a odsúhlasiť realizačnú projektovú dokumentáciu s našou spoločnosťou, kontakt: Ing.Beatrix Bieleková, mobil: 0915 965 073. - - požadujeme predložiť na odsúhlasenie projekt pre realizáciu,
  - bezodkladne oznámiť každé poškodenie zariadenia spoločnosti SWAN, a s., helpdesk kontakt: 0908706819, +421 2 35000999.

Po splnení daných podmienok spoločnosť SWAN a.s. k vydaniu stavebného povolenia nemá námietky.

**• SITEL s.r.o., uvedené vo vyjadrení č.j. 544/2017 zo dňa 06.06. 2017. a to:**

Pri realizácii plánovanej akcie podľa časti I.a) tohto tlačiva nedôjde k styku z PTZ telekomunikačnej siete spoločnosti SITEL s.r.o.. V záujmovom území nie je HDPE trubka, optické káble (OK) rôznej funkčnosti.

Podmienky ochrany PTZ

Upozorňujeme, že:

1. vo Vašom záujmovom území sa môžu nachádzať PTZ iných prevádzkovateľov
2. pri akýchkoľvek prácach , ktorými môžu byť ohrozené alebo poškodené PTZ, ste povinný vykonať všetky objektívne účinné ochranné opatrenia najmä tým, že zabezpečíte:
  - > pred začatím zemných prác vytýčenie a vyznačenie \* polohy PTZ priamo na povrchu terénu,
  - > preukázateľné oboznámenie pracovníkov, ktorí budú vykonávať zemné práce, s vytýčenou a vyznačenou polohou tohto PTZ,
  - > upozornenie pracovníkov vykonávajúcich zemné práce na možnú polohovú odchýlku +/- 30 cm skutočného uloženia PTZ od vyznačenej polohy na povrchu terénu,
  - > upozornenie pracovníkov, aby pri prácach v miestach styku vedení a zariadení

- pracovali s najväčšou opatrnosťou a bezpodmienečne nepoužívali nevhodné náradie (napr. hľbiace stroje) vo vzdialenosti najmenej 1 m (v ochrannom pásme 1,5 m) na každú stranu od vyznačenej polohy PTZ,
- > aby odkryté PTZ boli riadne zabezpečené proti ohrozeniu a poškodeniu,
  - > zhutnenie zeminy pod káblami (HOPE trubkami pred ich zakrytím (zasypaním),
  - > aby bezodkladne oznámili každé poškodenie PTZ na telefónnych číslach:  
BA 02/6381 4662  
KE 055/674 99 44
  - > overenie výškového uloženia PTZ ručnými sondami (vzhľadom na to, že nezodpovedáme za zmeny priestorového uloženia PTZ vykonané bez nášho vedomia).
  - > ak je možné, prosíme o poskytnutie geodetického zamerania na aktualizáciu MO SITEL na základe Vami vykonaného diela
  - > ponúkame Vám možnosť pripojenia sa na optickú sieť SITEL, ktorá sa nachádza v blízkosti Vami realizovanej stavby.

• **Eustream, a.s., uvedené v stanovisku č.j. GIS a ITIS 850/2016, zo dňa 8.12.2016, a to:**

Podľa predloženej PD stavba *nezasahuje* do ochranného ani bezpečnostného pásma prepravnej siete eustream a.s..

Ochranné pásma je definované vodorovnou vzdialenosťou meranou kolmo na obidve strany od osi plynovodu. Pre sieť eustream, a.s. vzhľadom na priemer potrubí a tlak prepravovaného média platí ochranné pásma 50 m od osi krajnej línie prepravnej siete podľa § 79 ods.(2), písmeno (d) zákona 251/2012.

Vzdialenosti nových stavieb od plynovodov sú novelizované podľa § 80 ods. (2) písm. (g) zákona č. 251/2012 zb. pre bezpečnostné pásma. Pre prepravné siete platí vzdialenosť 200 m pre DN nad 500 mm a tlak nad 4 Mpa.

- **TI SR a.s., Bratislava, uvedené vo vyjadrení č.j. 2038/1/2017 zo dňa 12.07. 2017, a to:**  
Z hľadiska požiadaviek bezpečnosti a ochrany zdravia pri práci a požiadaviek bezpečnosti technických zariadení je potrebné doriešiť a odstrániť v procese výstavby uvedené pod bodom 2.1 vyššie uvedeného stanoviska.

Stavebné povolenie platí podľa § 67 ods. 2 stavebného zákona dva roky odo dňa, keď nadobudlo právoplatnosť, nestráca platnosť, ak sa so stavbou začne v tejto lehote.

### O d ô v o d n e n i e

Dňa 13.06. 2017 podalo Mesto Malacky, Bernolákova 5188/A, 901 01 Malacky zastúpené primátorom mesta JUDr. Ing. Jurajom Říhom, PhD., na mesto Malacky, špeciálny stavebný úrad, žiadosť o vydanie stavebného povolenia na dopravnú stavbu „Cyklotrasa Družstevná-Radlinského a úprava križovatky v Malackách“ na pozemkoch reg. „E“ parc. č. 1480, 1657/11, 1481, 1663, 1473/5, 1657/2, 1119/1, 589, 1087/2 reg. „C“ parc. č. 385/1, 582, 10/2, 13, 2872/1, 2875, 2874, 2871/1, 4041/2, 4420, 4419, 4371 v k. ú. Malacky.

Rozhodnutie o umiestnení predmetnej stavby bolo vydané Obcou Jakubov – stavebným úradom pod č.j. SOÚ/2066/17/279/17/Fa dňa 15.05. 2017, ktoré nadobudlo právoplatnosť dňa 14.06. 2017.

Mesto Malacky, špeciálny stavebný úrad pre dopravné stavby, oznámil listom č.j. ÚVaŽP/2621/2017/Fa zo dňa 15.06. 2017 podľa stavebného zákona začatie stavebného konania všetkým účastníkom konania a dotknutým orgánom. V rámci stavebného konania neboli vznesené zo strany účastníkov konania žiadne námietky.

Dňa 26.06. 2017 na tunajší úrad Združenie domových samospráv v zastúpení Lukáša Vojtuša doručilo list, ktorý označilo ako pripomienky účastníka konania v stavebnom konaní na stavbu „Cyklotrasa Družstevná-Radlinského a úprava križovatky v Malackách“ podľa § 34 ods. 1 resp. § 59ods. 1 písm. c) zákona č. 50/1976 Zb. o územnom plánovaní a stavebnom poriadku v znení neskorších predpisov (stavebný zákon), ako dotknutej verejnosti v zmysle § 24 ods. 2 zákona č. 24/2006 Z.z. o posudzovaní vplyvov na životné prostredie v znení neskorších predpisov. Stavebný úrad oznámil Združeniu domových samospráv listom zo dňa 30.06. 2017, že stavba – navrhovaná činnosť podľa stanoviska Okresného úradu Malacky, odboru starostlivosti o životné prostredie, oddelenia posudzovania vplyvov k predmetnej stavbe, činnosť nespĺňa kritériá podľa § 18 a prílohy č. 8 zákona č. 24/2006 Z.z. o posudzovaní vplyvov na životné prostredie v znení neskorších predpisov, a preto nebolo potrebné vykonať zisťovacie konanie ani posudzovanie vplyvov navrhovanej činnosti na životné prostredie podľa uvedeného zákona. Z tohto dôvodu nebolo možné podľa príslušných ustanovení citovaného zákona podať ich písomné stanovisko k navrhovanej činnosti. Na základe týchto skutočností Združeniu domových samospráv nevyplýva postavenie účastníka konania v následnom povoľovacom konaní predmetnej stavby.

Pozemky reg. “C” parc.č. 385/1, 582, 10/2, 13, 2875, 2874, 2871/1, 4420, 4419, 4371 v k.ú. Malacky nie sú založené listy vlastníctva. Pozemky reg. “E” parc.č. 1480, 1657/11, 1481, 1663, 1473/5, 1657/2, 1119/1, 589 v k.ú. Malacky sú podľa LV č. 2414 vo vlastníctve žiadateľa mesta Malacky. Pozemky parc.č. reg. “C” 2872/1, reg. “E” 1087/2 v k.ú. Malacky sú podľa LV č.2935 vo vlastníctve žiadateľa mesta Malacky. Pozemok parc.č. 4041/2 v k.ú. Malacky je podľa LV č. 254 vo vlastníctve ŽSR, Klemensova 8, 813 61 Bratislava, s ktorou žiadateľ – stavebník uzatvoril Nájomnú zmluvu, z ktorej vyplýva na tomto pozemku uskutočniť časť stavby.

V stavebnom konaní predložili svoje nové stanoviská dotknuté orgány – Obec Jakubov-súhlas podľa § 120 stavebného zákona, Okresný úrad Malacky, odbor starostlivosti o ŽP, odpadové hospodárstvo, ochrana krajiny a prírody, ochrana vôd, Okresný úrad Malacky, odbor krízového riadenia, MO SR, Agentúra správy a majetku, Bratislava, RÚVZ Bratislava, ORHZ Malacky, MO SR, ASM Bratislava, SSC Bratislava, BSK, odbor dopravy Bratislava, Regionálne cesty Bratislava, a.s., Mesto Malacky – správa zelene, Mesto Malacky – doprava, Okresný úrad Bratislava, odbor CD a PK, Okresný úrad Malacky, odbor CD a PK, ŽSR, GR odbor expertízy Bratislava, MDV SR, sekcia železničnej dopravy a dráh - odbor dráhový stavebný úrad, Bratislava, KRPZ, KDI Bratislava, ORPZ, ODI Malacky, Krajský pamiatkový úrad Bratislava, MV SR, sekcia informatiky, telekomunikácií a bezpečnosti MV SR, odbor telekomunikácií, Bratislava, ZSDIS a.s. Bratislava, Slovak Telekom a.s. Bratislava, Sitel s.r.o. Bratislava, BVS a.s. Bratislava SPP – distribúcia a.s. Bratislava, Michlovský s.r.o. Piešťany (Orange Slovensko a.s.), SWAN a.s. Bratislava, Eustream a.s. Bratislava, Progres-ST s.r.o., Bratislava.

RÚVZ Bratislava sa pre stupeň stavebné konanie nevyjadruje. Stavebný úrad nevyžadoval stanovisko k stavebnému konaniu od SVP š.p., Správy povodia Moravy, nakoľko podľa stanoviska k územnému konaniu ním sledované záujmy nebudú dotknuté.

Na stavebný objekt SO 02 „Uzamknateľný prístrešok pre bicykle pri objekte Základnej školy na Záhoráckej ulici v Malackách“ (drobná stavba s doplnkovou funkciou), ako súčasť predmetnej stavby bolo vydané obcou Kostolište Oznámenie k ohláseniu č.j. 432/2017 zo dňa 20.02.2017.


Špeciálny stavebný úrad v uskutočnenom konaní preskúmal žiadosť o stavebné povolenie z hľadísk uvedených v § 62 ods. 1 a 2 stavebného zákona a zistil, že uskutočnením stavby nie sú ohrozené verejné záujmy ani neprímerane obmedzené či ohrozené práva a oprávnené záujmy účastníkov konania. Dokumentácia stavby spĺňa požiadavky určené vyhláškou MŽP SR č. 532/2002 Z.z., ktorou sa ustanovujú podrobnosti o všeobecných technických požiadavkách na výstavbu a o všeobecných technických požiadavkách na stavby užívané osobami s obmedzenou schopnosťou pohybu a orientácie a podmienky územného rozhodnutia o umiestnení stavby. Svojou úvahou dospel k záveru, že uskutočnením stavby nebudú neprímerane obmedzené alebo ohrozené vlastnícke práva a právom chránené záujmy účastníkov konania a nenašiel žiadne dôvody na zamietnutie tohto návrhu. Predmetom tohto stavebného povolenia je i stavebný objekt SO 03 Elektroinštalácia, nakoľko sa jedná o vyvolané úpravy, ktoré špeciálny stavebný úrad povoľuje podľa cestného zákona.

Podľa § 4 ods. 1 zákona NR SR č. 145/1995 ZB. o správnych poplatkoch v znení neskorších predpisov je obec oslobodená od platenia správnych poplatkov.

### Poučenie

Podľa § 53 a nasl. zákona č. 71/1967 Z.z. o správnom konaní v znení neskorších predpisov, proti tomuto rozhodnutiu v lehote 15 dní odo dňa doručenia rozhodnutia môžu účastníci konania podať odvolanie (riadny opravný prostriedok) na stavebný úrad – Mesto Malacky, Bernolákova 5188/1A, 901 01 Malacky.

Toto rozhodnutie je po vyčerpaní riadnych opravných prostriedkov preskúmateľné správnym súdom podľa ustanovení Správneho súdneho poriadku (zákon č. 162/2015 Z.z.).



**JUDr. Ing. Juraj Říha, PhD.**  
primátor mesta

1 / 1  
1

Doručí sa:

Účastníci konania:

1. verejnou vyhláškou z dôvodu veľkého počtu účastníkov konania (pre všetkých účastníkov konania ako aj vlastníkov susedných nehnuteľností) podľa ustanovenia § 61 ods. 4 stavebného zákona, ktorých vlastnícke alebo iné práva k nehnuteľnostiam môžu byť vydaným rozhodnutím priamo dotknuté

Dotknuté orgány:

2. Okresný úrad v Malackách, odbor starostlivosti o ŽP, ochrana krajiny a prírody
3. Okresný úrad v Malackách, odbor starostlivosti o ŽP, odpadové hospodárstvo
4. Okresný úrad v Malackách, odbor starostlivosti o ŽP, ochrana vôd
5. Okresný úrad v Malackách, odbor starostlivosti o ŽP, odbor krízového riadenia
6. KRPZ BA, KDI Bratislava, Špitálska 14, 812 28 Bratislava
7. ORPZ Malacky, ODI, Zámocká 5, 901 01 Malacky
8. RÚVZ v Bratislave, Ružinovská 8, Bratislava
9. ORHZ v Malackách, Legionárska 6, 901 01 Malacky
10. Krajský pamiatkový úrad v Bratislave, Leškova 17, 811 04 Bratislava
11. BVS a.s., Prešovská 48, 826 46 Bratislava
12. Západoslovenská distribučná a.s., Čulenova 6, 815 47 Bratislava 1
13. SPP –distribúcia a.s., Mlynské Nivy 44/b, 825 11 Bratislava
14. Slovak Telekom a.s., Bajkalská 28, 817 62 Bratislava
15. Sitel s.r.o., Kopčianska 18, 851 01 Bratislava (za prevádzkovateľov 28xHDPE s opt.kábl.)
16. SVP, š.p. správa povodia Moravy, Pri Maline 1, 901 01 Malacky
17. EUSTREAM a.s., Votrubova 11/A, 821 09 Bratislava
18. Progres s.r.o., Malé námestie 12, 901 01
19. SWAN a.s. Borská 6, 841 01 Bratislava
20. Michlovský s.r.o. (Orange), Letná 796/9, 921 01 Piešťany
21. MO SR, Kutuzovova 8, 831 03 Bratislava 3
22. MV SR, sekcia informatiky, telekomunikácií a bezpečnosti MV SR, odbor telekomunikácií, Pribinova 2, 812 72 Bratislava
23. SSC, Miletičova 19, 826 19 Bratislava
24. BSK, odbor dopravy, Sabinovská 16, 820 05 Bratislava 25
25. Regionálne cesty Bratislava a.s., Čučoriedkova 6, 827 12 Bratislava
26. Okresný úrad Bratislava, odbor cestnej dopravy a pozemných komunikácií, Tomašíkova 46, 832 05 Bratislava 3
27. Okresný úrad Malacky, odbor cestnej dopravy a pozemných komunikácií, Záhorácka 60/A, 901 01 Malacky
28. ŽSR GO, odbor expertízy, Klemensova 8, 813 61 Bratislava 1
29. ŽSR OR Trnava, Bratislavská 2/A, 917 02 Trnava
30. Ministerstvo dopravy, výstavby SR, sekcia železničnej dopravy a dráh, Námestie slobody 6, 810 05 Bratislava
31. TI SR a.s., Trnavská cesta 56, 821 01 Bratislava
32. Mesto Malacky, správa zelene
33. Mesto Malacky – dopravy
34. Obec Jakubov

Na vedomie:

35. stavebník: Mesto Malacky, Bernolákova 5188/1A, 901 01 Malacky
36. vl. pozemkov: ŽSR, Klemensova 8, 811 09 Bratislava
37. projektant: Ing. Miroslav Mažgút, Cykloprojekt s.r.o., Laurinská 18, 811 01 Bratislava-Staré mesto

MESTO MALACKY  
Bernolákova 5188/1A  
901 01 Malacky  
Špeciálny stavebný úrad pre dopravné stavby

č. j. ÚVaŽP/2621/2017/Fa/O

Vybavuje: 1

Malacky 07.03. 2018

t.č. 034/7966156

Vec

Oprava rozhodnutia v zmysle ustanovenia § 47 ods. 6 zákona č. 71/1967 Zb. o správnom konaní v znení neskorších predpisov

V zmysle § 47 ods. 6 zákona č. 71/1967 Zb. o správnom konaní v znení neskorších predpisov Vás upovedomujeme o oprave zrejmych nesprávností v písomnom vyhotovení stavebného povolenia na stavbu „Cyklotrasa Družstevná-Radlinského a úprava križovatky v Malackách“ na pozemkoch KN „E“ parc. č. 1480, 1657/11, 1481, 1663, 1473/5, 1657/2, 1119/1, 589, 1087/2 KN „C“ parc. č. 385/1, 582, 10/2, 13, 2872/1, 2875, 2874, 2871/1, 4041/2, 4420, 4419, 4371 v k. ú. Malacky, pre stavebníka Mesto Malacky, Radlinského 2751/1, 901 01 Malacky zastúpené primátorom mesta JUDr. Ing. Jurajom Říhom, PhD.

Pôvodné znenie:

Vo výroku rozhodnutia:

Dňa 13.06. 2017 podalo Mesto Malacky, Benolákova 5188/1A, 901 01 Malacky zastúpené primátorom mesta JUDr. Ing. Jurajom Říhom, PhD., na mesto Malacky špeciálny stavebný úrad, žiadosť o vydanie stavebného povolenia na dopravnú stavbu „Cyklotrasa Družstevná-Radlinského a úprava križovatky v Malackách“ na pozemkoch reg. „E“ parc. č. 1480, 1657/11, 1481, 1663, 1473/5, 1657/2, 1119/1, 589, 1087/2 reg. „C“ parc. č. 385/1, 582, 10/2, 13, 2872/1, 2875, 2874, 2871/1, 4041/2, 4420, 4419, 4371 v k. ú. Malacky.

Rozhodnutie o umiestnení predmetnej stavby bolo vydané Obcou Jakubov – stavebným úradom pod č.j. SOÚ/2066/17/279/17/Fa dňa 15.05. 2017, ktoré nadobudlo právoplatnosť dňa 14.06. 2017.

Mesto Malacky, príslušný podľa § 3 ods. 2 a § 3a ods. 4 zákona č. 135/1961 Zb. o pozemných komunikáciách v znení neskorších predpisov (ďalej len cestný zákon) a podľa § 120 zákona č. 50/1976 Zb. o územnom plánovaní a stavebnom poriadku v znení neskorších predpisov (ďalej len stavebný zákon), ako špeciálny stavebný úrad pre miestne a účelové komunikácie, preskúmal žiadosť stavebníka v stavebnom konaní s dotknutými orgánmi štátnej správy a so známymi účastníkmi konania postupom podľa § 60 a § 61 a po preskúmaní podľa § 62 stavebného zákona rozhodol takto:

Telefón  
034/796 61 00

Fax  
034/796 61 51, 52

Bankové spojenie  
3200105003/5600

IČO  
00304913

E-mail  
[msu@malacky.sk](mailto:msu@malacky.sk)

Internet  
[www.malacky.sk](http://www.malacky.sk)

DIČ  
2021049393



stavba:

**Cyklotrasa Družstevná-Radlinského  
a úprava križovatky v Malackách**

V objektovej skladbe:

**SO 01 Cyklotrasa**

**SO 03 Elektroinštalácia (táto časť sa netýka ul. Nádražná)**

na pozemkoch parc.č.: reg. „E“ parc. č. 1480, 1657/11, 1481, 1663, 1473/5, 1657/2,  
1119/1, 589, 1087/2  
reg. „C“ parc. č. 385/1, 582, 10/2, 13, 2872/1, 2875, 2874,  
2871/1, 4041/2, 4420, 4419, 4371

**V odôvodnení rozhodnutia:**

Dňa 13.06. 2017 podalo Mesto Malacky, Bernolákova 5188/A, 901 01 Malacky zastúpené primátorom mesta JUDr. Ing. Jurajom Říhom, PhD., na mesto Malacky, špeciálny stavebný úrad, žiadosť o vydanie stavebného povolenia na dopravnú stavbu „Cyklotrasa Družstevná-Radlinského a úprava križovatky v Malackách“ na pozemkoch reg. „E“ parc. č. 1480, 1657/11, 1481, 1663, 1473/5, 1657/2, 1119/1, 589, 1087/2 reg. „C“ parc. č. 385/1, 582, 10/2, 13, 2872/1, 2875, 2874, 2871/1, 4041/2, 4420, 4419, 4371 v k. ú. Malacky.

**Opravené znenie:**

**Vo výroku rozhodnutia:**

Dňa 13.06. 2017 podalo Mesto Malacky, Benolákova 5188/1A, 901 01 Malacky zastúpené primátorom mesta JUDr. Ing. Jurajom Říhom, PhD., na mesto Malacky špeciálny stavebný úrad, žiadosť o vydanie stavebného povolenia na dopravnú stavbu „Cyklotrasa Družstevná-Radlinského a úprava križovatky v Malackách“ na pozemkoch reg. „E“ parc. č. 1480, 1657/11, 1481, 1663, 1473/5, 1657/2, 1119/1, 589, 1087/2 reg. „C“ parc. č. 2872/1, 4041/2 v k. ú. Malacky.

Rozhodnutie o umiestnení predmetnej stavby bolo vydané Obcou Jakubov – stavebným úradom pod č.j. SOÚ/2066/17/279/17/Fa dňa 15.05. 2017, ktoré nadobudlo právoplatnosť dňa 14.06. 2017.

Mesto Malacky, príslušný podľa § 3 ods. 2 a § 3a ods. 4 zákona č. 135/1961 Zb. o pozemných komunikáciách v znení neskorších predpisov (ďalej len cestný zákon) a podľa § 120 zákona č. 50/1976 Zb. o územnom plánovaní a stavebnom poriadku v znení neskorších predpisov (ďalej len stavebný zákon), ako špeciálny stavebný úrad pre miestne a účelové komunikácie, preskúmal žiadosť stavebníka v stavebnom konaní s dotknutými orgánmi štátnej správy a so známymi účastníkmi konania postupom podľa § 60 a § 61 a po preskúmaní podľa § 62 stavebného zákona rozhodol takto:

stavba: **Cyklotrasa Družstevná-Radlinského  
a úprava križovatky v Malackách**

**V objektovej skladbe:**

**SO 01 Cyklotrasa**

**SO 03 Elektroinštalácia (táto časť sa netýka ul. Nádražná)**

na pozemkoch parc.č.: reg. „E“ parc. č. 1480, 1657/11, 1481, 1663, 1473/5, 1657/2,  
1119/1, 589, 1087/2  
reg. „C“ parc. č. 2872/1, 4041/2

**V odôvodnení rozhodnutia:**

Dňa 13.06. 2017 podalo Mesto Malacky, Bernoláková 5188/A, 901 01 Malacky zastúpené primátorom mesta JUDr. Ing. Jurajom Říhóm, PhD., na mestó Málacky, špeciálny stavebný úrad, žiadosť o vydanie stavebného povolenia na dopravnú stavbu „Cyklotrasa Družstevná-Radlinského a úprava križovatky v Malackách“ na pozemkoch reg. „E“ parc. č. 1480, 1657/11, 1481, 1663, 1473/5, 1657/2, 1119/1, 589, 1087/2 reg. „C“ parc. č. 2872/1, 4041/2 v k. ú. Malacky.

Toto oznámenie tvorí neoddeliteľnú súčasť stavebného povolenia č.j. ÚVaŽP/2621/2017/Fa zo dňa 13.07. 2017, ktoré nadobudlo právoplatnosť dňa 14.08. 2017, na dopravnú stavbu „Cyklotrasa Družstevná-Radlinského a úprava križovatky v Malackách“. Ječnáj sa o nesprávnošť v písomnom vyhotovení stavebného povolenia, nakoľko v stavebnom povolení sú uvedené duplicitne parcely reg. „C“ aj reg. „E“. Pozemky vedené v reg. „E“ parc. č. 1480, 1657/11, 1481, 1663, 1473/5, 1657/2, 1119/1, 589, 1087/2 v k. ú. Malacky, sú tie isté, ako pozemky vedené v reg. „C“ parc. č. 385/1, 582, 10/2, 13, 2875, 2874, 2871/1, 4420, 4419, 4371 v k. ú. Malacky.

JUDR. Ing. Juraj Říha, PhD.  
primátor mesta

Doručí sa:

Účastníci konania:

1. verejnou vyhláškou z dôvodu veľkého počtu účastníkov konania (pre všetkých účastníkov konania ako aj vlastníkov susedných nehnuteľností) podľa ustanovenia § 61 ods. 4 stavebného zákona, ktorých vlastnícke alebo iné práva k nehnuteľnostiam môžu byť vydaným rozhodnutím priamo dotknuté

Dotknuté orgány:

2. Okresný úrad v Malackách, odbor starostlivosti o ŽP, ochrana krajiny a prírody
3. Okresný úrad v Malackách, odbor starostlivosti o ŽP, odpadové hospodárstvo
4. Okresný úrad v Malackách, odbor starostlivosti o ŽP, ochrana vôd
5. Okresný úrad v Malackách, odbor starostlivosti o ŽP, odbor krízového riadenia
6. KRPZ BA, KDI Bratislava, Špitálska 14, 812 28 Bratislava
7. ORPZ Malacky, ODI, Zámocká 5, 901 01 Malacky
8. RÚVZ v Bratislave, Ružinovská 8, Bratislava
9. ORHZ v Malackách, Legionárska 6, 901 01 Malacky
10. Krajský pamiatkový úrad v Bratislave, Leškova 17, 811 04 Bratislava
11. BVS a.s., Prešovská 48, 826 46 Bratislava
12. Západoslovenská distribučná a.s., Čulénova 6, 815 47 Bratislava 1
13. SPP –distribúcia a.s., Mlynské Nivy 44/b, 825 11 Bratislava
14. Slovak Telekom a.s., Bajkalská 28, 817 62 Bratislava
15. Sitel s.r.o., Kopčianska 18, 851 01 Bratislava (za prevádzkovateľov 28xHDPE s opt.kábl.)
16. SVP, š.p. správa povodia Moravy, Pri Maline 1, 901 01 Malacky
17. EUSTREAM a.s., Votrubova 11/A, 821 09 Bratislava
18. Progres s.r.o., Malé námestie 12, 901 01
19. SWAN a.s. Borská 6, 841 01 Bratislava
20. Michlovský s.r.o. (Orange), Letná 796/9, 921 01 Piešťany
21. MO SR, Kutuzovova 8, 831 03 Bratislava 3
22. MV SR, sekcia informatiky, telekomunikácií a bezpečnosti MV SR, odbor telekomunikácií, Pribinova 2, 812 72 Bratislava
23. SSC, Miletičova 19, 826 19 Bratislava
24. BSK, odbor dopravy, Sabinovská 16, 820 05 Bratislava 25
25. Regionálne cesty Bratislava a.s., Čučoriedkova 6, 827 12 Bratislava
26. Okresný úrad Bratislava, odbor cestnej dopravy a pozemných komunikácií, Tomašíkova 46, 832 05 Bratislava 3
27. Okresný úrad Malacky, odbor cestnej dopravy a pozemných komunikácií, Záhorácka 60/A, 901 01 Malacky
28. ŽSR GO, odbor expertízy, Klemensova 8, 813 61 Bratislava 1
29. ŽSR OR Trnava, Bratislavská 2/A, 917 02 Trnava
30. Ministerstvo dopravy, výstavby SR, sekcia železničnej dopravy a dráh, Námestie slobody 6, 810 05 Bratislava
31. TI SR a.s., Trnavská cesta 56, 821 01 Bratislava
32. Mesto Malacky, správa zelene
33. Mesto Malacky – dopravy
34. Obec Jakubov

Na vedomie:

35. stavebník: Mesto Malacky, Bernolákova 5188/1A, 901 01 Malacky
36. vl. pozemkov: ŽSR, Klemensova 8, 811 09 Bratislava
37. projektant: Ing. Miroslav Mažgút, Cykloprojekt s.r.o., Laurinská 18, 811 01 Bratislava-Staré mesto

č. j. ÚVaŽP/3150/40912/19/Fa

Vybavuje:

Malacky 02.07. 2019

č.t. 034/7966156

Toto rozhodnutie nadobudlo  
právoplatnosť dňa 2.8.2019  
vykonateľnosť dňa 2.8.2019

## R o z h o d n u t i e

Mesto Malacky, príslušný podľa § 3 ods. 2 a § 3a ods. 4 zákona č. 135/1961 Zb. o pozemných komunikáciách v znení neskorších predpisov (ďalej len cestný zákon) a podľa § 120 zákona č. 50/1976 Zb. o územnom plánovaní a stavebnom poriadku v znení neskorších predpisov (ďalej len stavebný zákon), ako špeciálny stavebný úrad pre miestne a účelové komunikácie, rozhodol podľa § 67 ods. 2, § 69, § 117 a § 140 stavebného zákona a podľa § 46 a nasl. zákona č. 71/1967 Zb. o správnom konaní (správny poriadok), vo veci žiadosti o predĺženie platnosti stavebného povolenia, takto:

**predlžuje platnosť stavebného povolenia**

na stavbu:

**Cyklotrasa Družstevná-Radlinského  
a úprava križovatky v Malackách**

V objektovej skladbe:

**SO 01 Cyklotrasa**

**SO 03 Elektroinštalácia (táto časť sa netýka ul. Nádražná)**

na pozemkoch:

reg. „E“ parc. č. 1480, 1657/11, 1481, 1663, 1473/5, 1657/2,  
1119/1, 589, 1087/2

reg. „C“ parc. č. 2872/1, 4041/2

pre stavebníka:

**Mesto Malacky, Bernolákova 5188/1A, 901 01 Malacky  
zastúpené primátorom mesta JUDr. Ing. Jurajom Říhom, PhD.**

vydaného mestom Malacky, špeciálnym stavebným úradom pre dopravné stavby pod č.j. ÚVaŽP/2621/2017/Fa zo dňa 13.07. 2017, ktoré nadobudlo právoplatnosť dňa 14.08. 2017, a ktorého neoddeliteľnou súčasťou je oprava rozhodnutia vydaná pod č.j. ÚVaŽP/2621/2017/Fa/O dňa 07.03. 2018.

Telefón  
034/796 61 00

Fax  
034/796 61 51, 52

Bankové spojenie  
3200105003/5600

IČO  
00304913

E-mail  
[msu@malacky.sk](mailto:msu@malacky.sk)

Internet  
[www.malacky.sk](http://www.malacky.sk)

DIČ  
2021049393

do dvoch rokov odo dňa právoplatnosti stavebného povolenia, t.j. do 14.08. 2021, nestráca platnosť, ak sa so stavbou začne v tejto lehote.

**E/ Iné podmienky:**

Ostatné podmienky stavebného povolenia č.j. ÚVaŽP/2621/2017/Fa zo dňa 13.07. 2017, ktoré nadobudlo právoplatnosť dňa 14.08. 2017, a ktorého neoddeliteľnou súčasťou je oprava rozhodnutia vydaná pod č.j. ÚVaŽP/2621/2017/Fa/O dňa 07.03. 2018, ostávajú v platnosti.

**F/ Rozhodnutie o námietkach účastníkov konania:**

- V rámci konania neboli zo strany účastníkov konania vznesené žiadne námietky.

### Odôvodnenie

Mesto Malacky podalo, na mesto Malacky špeciálny stavebný úrad pre dopravné stavby, žiadosť o predĺženie platnosti stavebného povolenia na stavbu „Cyklotrasa Družstevná-Radlinského a úprava križovatky v Malackách“ na pozemkoch reg. „E“ parc. č. 1480, 1657/11, 1481, 1663, 1473/5, 1657/2, 1119/1, 589, 1087/2, reg. „C“ parc. č. 2872/1, 4041/2 v Malacky.


Stavebné povolenie na predmetnú stavbu bolo vydané tunajším stavebným úradom pod č.j. ÚVaŽP/2621/2017/Fa zo dňa 13.07. 2017, ktoré nadobudlo právoplatnosť dňa 14.08. 2017, a ktorého neoddeliteľnou súčasťou je oprava rozhodnutia vydaná pod č.j. ÚVaŽP/2621/2017/Fa/O dňa 07.03. 2018.

Podľa § 4 ods. 1 zákona NR SR č. 145/1995 ZB. o správnych poplatkoch v znení neskorších predpisov je obec oslobodená od platenia správnych poplatkov.

### Poučenie

Podľa § 53 a nasl. zákona č. 71/1967 Z.z. o správnom konaní v znení neskorších predpisov, proti tomuto rozhodnutiu v lehote 15 dní odo dňa doručenia rozhodnutia môžu účastníci konania podať odvolanie (riadny opravný prostriedok) na špeciálny stavebný úrad pre dopravné stavby – Mesto Malacky, Bernolákova 5188/1A, 901 01 Malacky.

Toto rozhodnutie je po vyčerpaní riadnych opravných prostriedkov preskúmateľné správnym súdom podľa ustanovení Správneho súdneho poriadku (zákon č. 162/2015 Z.z.).



JUDr. Ing. Juraj Říha, PhD.  
primátor mesta

Doručí sa:

Účastníci konania:

1. verejnou vyhláškou z dôvodu veľkého počtu účastníkov konania (pre všetkých účastníkov konania ako aj vlastníkov susedných nehnuteľností) podľa ustanovenia § 61 ods. 4 stavebného zákona, ktorých vlastnícke alebo iné práva k nehnuteľnostiam môžu byť vydaným rozhodnutím priamo dotknuté

Dotknuté orgány:

2. Okresný úrad v Malackách, odbor starostlivosti o ŽP, ochrana krajiny a prírody
3. Okresný úrad v Malackách, odbor starostlivosti o ŽP, odpadové hospodárstvo
4. Okresný úrad v Malackách, odbor starostlivosti o ŽP, ochrana vôd
5. Okresný úrad v Malackách, odbor starostlivosti o ŽP, odbor krízového riadenia
6. KRPZ BA, KDI Bratislava, Špitálska 14, 812 28 Bratislava
7. ORPZ Malacky, ODI, Zámocká 5, 901 01 Malacky
8. RÚVZ v Bratislave, Ružinovská 8, Bratislava
9. ORHZ v Malackách, Legionárska 6, 901 01 Malacky
10. Krajský pamiatkový úrad v Bratislave, Leškova 17, 811 04 Bratislava
11. BVS a.s., Prešovská 48, 826 46 Bratislava
12. Západoslovenská distribučná a.s., Čulénova 6, 815 47 Bratislava 1
13. SPP –distribúcia a.s., Mlynské Nivy 44/b, 825 11 Bratislava
14. Slovak Telekom a.s., Bajkalská 28, 817 62 Bratislava
15. Sítel s.r.o., Kopčianska 18, 851 01 Bratislava (za prevádzkovateľov 28xHDPE s opt.kábl.)
16. SVP,š.p. správa povodia Moravy, Pri Maline 1, 901 01 Malacky
17. EUSTREAM a.s., Votrubova 11/A, 821 09 Bratislava
18. Progres s.r.o., Malé námestie 12, 901 01
19. SWAN a.s. Borská 6, 841 01 Bratislava
20. Michlovský s.r.o. (Orange), Letná 796/9, 921 01 Piešťany
21. MO SR, Kutuzovova 8, 831 03 Bratislava 3
22. MV SR, sekcia informatiky, telekomunikácií a bezpečnosti MV SR, odbor telekomunikácií, Pribinova 2, 812 72 Bratislava
23. SSC, Miletičova 19, 826 19 Bratislava
24. BSK, odbor dopravy, Sabinovská 16, 820 05 Bratislava 25
25. Regionálne cesty Bratislava a.s., Čučoriedkova 6, 827 12 Bratislava
26. Okresný úrad Bratislava, odbor cestnej dopravy a pozemných komunikácií, Tomašíkova 46, 832 05 Bratislava 3
27. Okresný úrad Malacky, odbor cestnej dopravy a pozemných komunikácií, Záhorácka 60/A, 901 01 Malacky
28. ŽSR GO, odbor expertízy, Klemensova 8, 813 61 Bratislava 1
29. ŽSR OR Trnava, Bratislavská 2/A, 917 02 Trnava
30. Ministerstvo dopravy, výstavby SR, sekcia železničnej dopravy a dráh, Námestie slobody 6, 810 05 Bratislava
31. TI SR a.s., Trnavská cesta 56, 821 01 Bratislava
32. Mesto Malacky, správa zelene
33. Mesto Malacky – dopravy
34. Obec Jakubov

Na vedomie:

35. stavebník: Mesto Malacky, Bernolákova 5188/1A, 901 01 Malacky
36. vl. pozemkov: ŽSR, Klemensova 8, 811 09 Bratislava
37. projektant: Ing. Miroslav Mažgút, Cykloprojekt s.r.o., Laurinská 18, 811 01 Bratislava-Staré mesto

**M E S T O M A L A C K Y**  
**Bernolákova 5188/1A**  
**901 01 Malacky**  
*Špeciálny stavebný úrad pre dopravné stavby*

---

č. j. ÚVaŽP/2727-32986/2021/JURB

Malacky, 08.07.2021

Toto rozhodnutie nadobudlo  
právoplatnosť dňa ..... 08. 07. 2021 .....  
vykonateľnosť dňa .....



## R o z h o d n u t i e

**Mesto Malacky**, ako príslušný špeciálny stavebný úrad pre dopravné stavby (ďalej len „stavebný úrad“) podľa § 120 zákona č. 50/1976 Zb. o územnom plánovaní a stavebnom poriadku (stavebný zákon) v znení neskorších predpisov (ďalej len „stavebný zákon“), ďalej podľa zákona č. 416/2001 Z. z. o prechode niektorých pôsobností z orgánov štátnej správy na obce a vyššie územné celky a príslušný podľa § 3 ods. 2 a § 3a ods. 4 zákona č. 135/1961 Zb. o pozemných komunikáciách (cestný zákon) v znení neskorších predpisov (ďalej len „cestný zákon“), preskúmal žiadosť stavebníka o predĺženie platnosti stavebného povolenia postupom podľa § 67 ods.2, § 69, § 117 ods. 1 a § 140 stavebného zákona a podľa § 46 a nasl. zákona č. 71/1967 Zb. o správnom konaní (správny poriadok) v znení neskorších predpisov (ďalej len „správny poriadok“) a rozhodol takto:

pre stavbu:                   **Cyklotrasa Družstevná – Radlinského a úprava križovatky v Malackách**  
                                  V objektovej skladbe:  
                                  **SO 01 Cyklotrasa**  
                                  **SO 03 Elektroinštalácia (táto časť sa netýka ul. Nádražná)“**  
na parceliach č.:       **reg. „E“ KN par. č. 1480, 1657/11, 1481, 1663, 1473/5, 1657/2, 1119/1, 589,**  
                                  **1087/2 v k. ú. Malacky a reg. „C“ KN par. č. 2872/1 a 4041/2 v k. ú.**  
                                  **Malacky**  
pre stavebníka:       **Mesto Malacky, Bernolákova 5188/1A, 901 01 Malacky, IČO: 00 304 913**

### p o v o ľ u j e predĺženie platnosti stavebného povolenia

vydaného mestom Malacky, stavebným úradom pod č.j. ÚVaŽP/2621/2017/Fa zo dňa 13.07.2017, ktoré nadobudlo právoplatnosť dňa 14.08.2017 a ktorého neoddeliteľnou súčasťou je oprava rozhodnutia vydaná pod č.j. ÚVaŽP/2621/2017/Fa/O zo dňa 07.03.2018. Dňa 02.07.2019 bolo

Telefón  
034/796 61 00

Bankové spojenie  
SK36 5600 0000 0032 0010 5003

IČO  
00304913

E-mail  
[msu@malacky.sk](mailto:msu@malacky.sk)

Internet  
[www.malacky.sk](http://www.malacky.sk)

DIČ  
2021049393

vydané rozhodnutie č.j. ÚVaŽP/3150/40912/19/Fa, ktorým sa predlžuje platnosť stavebného povolenia do 14.08.2021.

**Mesto Malacky, stavebný úrad predlžuje platnosť uvedeného stavebného povolenia do dvoch rokov odo dňa právoplatnosti stavebného povolenia, t.j. do 14.08.2023, nestráca platnosť, ak sa so stavbou začne v tejto lehote.**

**Toto rozhodnutie o predĺžení platnosti stavebného povolenia má z dôvodu, že ide o líniovú stavbu podľa ustanovenia § 61 ods. 4 a v nadväznosti na ustanovenie § 69 ods. 2 stavebného zákona povahu verejnej vyhlášky. Rozhodnutie bude vyvesené po dobu 15 dní na úradnej tabuli mesta Malacky. Posledný deň tejto lehoty sa považuje za deň doručenia.**

## Odôvodnenie

Dňa 09.06.2021 podalo Mesto Malacky, Bernolákova 5188/1A, 901 01 Malacky, IČO: 00 304 913 (ďalej len "Žiadateľ"), na mesto Malacky stavebný úrad, žiadosť o predĺženie platnosti stavebného povolenia na stavbu „Cyklotrasa Družstevná – Radlinského a úprava križovatky v Malackách“ v objektovej skladbe: „SO 01 Cyklotrasa, SO 03 Elektroinštalácia (táto časť sa netýka ul. Nádražná)“ na pozemkoch reg. „E“ KN par. č. 1480, 1657/11, 1481, 1663, 1473/5, 1657/2, 1119/1, 589, 1087/2 v k. ú. Malacky a na pozemkoch reg. „C“ KN par. č. 2872/1 a 4041/2 v k. ú. Malacky.

Stavebné povolenie na predmetnú stavbu bolo vydané tunajším stavebným úradom pod č.j. ÚVaŽP/2621/2017/Fa zo dňa 13.07.2017, ktoré nadobudlo právoplatnosť dňa 14.08.2017 a ktorého neoddeliteľnou súčasťou je oprava rozhodnutia vydaná pod č.j. ÚVaŽP/2621/2017/Fa/O zo dňa 07.03.2018. Dňa 02.07.2019 bolo vydané rozhodnutie č.j. ÚVaŽP/3150/40912/19/Fa, ktorým sa predlžuje platnosť stavebného povolenia do 14.08.2021.

Žiadateľ požiadal o predĺženie platnosti stavebného povolenia z dôvodu posunutého termínu verejného obstarávania oproti tomu, ktorý sa predpokladal pri predkladaní žiadosti o nenávratný finančný príspevok.

Stavebný úrad oznámil začatie stavebného konania všetkým účastníkom konania a dotknutým orgánom listom č.j. ÚVaŽP/2727-31079/2021/JURB zo dňa 11.06.2021. Z dôvodu, že ide o líniovú stavbu malo oznámenie podľa § 61 ods. 4 stavebného zákona povahu verejnej vyhlášky. V zmysle § 69 ods. 2 stavebného zákona bolo oznámenie vyvesené po dobu 15 dní na úradnej tabuli mesta. Posledný deň tejto lehoty bol dňom doručenia. Účastníci konania mohli svoje námietky a pripomienky k návrhu uplatniť do 7 pracovných dní odo dňa doručenia oznámenia, inak k nim nebude prihliadnuté.

Dňa 22.06.2021 bola doručená písomnosť s názvom „Oznámenie o začatí konania o predĺženie platnosti stavebného povolenia ÚVaŽP/2727-31079/2021/JURB“ od spoločnosti Asperia Building, s.r.o., Mierové námestie 2419/18, 901 01 Malacky, IČO: 48 332 887 (ďalej len



“Asperia Building”). Spoločnosť Asperia Building sa na základe uvedenej písomnosti prihlásila do konania ako účastník konania nakoľko je vlastníkom pozemkov reg. „C“ KN par. č.4389, 4388 v k.ú. Malacky, ktoré sú susediacimi pozemkami pozemkov, ktoré sú predmetom tohto konania. Na základe uvedených skutočností stavebný úrad akceptoval uvedeného účastníka konania, a preto v nadväznosti na základe žiadostí o nazeranie do spisu umožnil účastníkovi konania nazeranie do spisu, o čom vyhotovil záznamy o nazeraní do spisu. V uvedenej písomnosti ďalej Asperia Building žiada o : „Zabezpečenie zosúladenia kolízie navrhovanej stavby „SO 01 Cyklotrasa, SO 03 Elektroinštalácia ( táto časť sa netyka ul. Nádražná) na pozemkoch reg. “E” KN par.č. 1480, 1657/11, 1481, 1663, 1473/5, 1657/2, 1119/1, 589, 1087/2 v k.ú. Malacky a na pozemkoch reg. “C” KN par.č. 2872/1 a 4041/2 v k.ú. Malacky, s už vydaným Rozhodnutím stavby č. ÚVaŽP/321/17/Bub vydané mestom Malacky, právoplatné a vykonateľné dňom 24.10.2017 ako aj vydaným Rozhodnutím o umiestnení stavby č. ÚVaŽP/1426/18/Bub vydané mestom Malacky, právoplatné a vykonateľné dňom 06.06.2018.” S uvedeným pripomienkami sa stavebný úrad vysporiadal nasledovne: Rozhodnutie o umiestnení stavby „Cyklotrasa Družstevná – Radlinského a úprava križovatky v Malackách“ v objektovej skladbe: „SO 01 Cyklotrasa, SO 03 Elektroinštalácia ( táto časť sa netyka ul. Nádražná)” bolo vydané pod č.j. SOÚ/2066/17/279/17/Fa dňa 15.05.2017 a nadobudlo právoplatnosť dňa 14.06.2017. V rámci územného konania na umiestnenie predmetnej stavby neboli podané žiadne námietky ani pripomienky a následne nebolo podané ani odvolanie. Dňa 13.07.2017 bolo pre predmetnú stavbu vydané stavebné povolenie, ktoré nadobudlo právoplatnosť dňa 14.08.2017, ktorého neoddeliteľnou súčasťou je oprava rozhodnutia vydaná pod č.j. ÚVaŽP/2621/2017/Fa/O zo dňa 07.03.2018. Dňa 02.07.2019 bolo vydané rozhodnutie č.j. ÚVaŽP/3150/40912/19/Fa, ktorým sa predĺžila platnosť stavebného povolenia do 14.08.2021. V rámci stavebného konania a taktiež v konaní o predĺženie platnosti stavebného povolenia neboli podané žiadne námietky ani pripomienky a následne ani odvolanie. Stavebný úrad dospel k záveru, že prípadné námietky a pripomienky voči umiestneniu predmetnej stavby mali byť podané ešte v konaní o umiestnení stavby. Následne mohli byť podané námietky a pripomienky v stavebnom konaní, ktorým sa stavba povoľovala. Stavebný úrad zdôrazňuje, že predmetom tohto konania je len predĺženie platnosti stavebného povolenia bez akýchkoľvek zmien v projektovej dokumentácii, a preto spoločnosť Asperia Building nemôže žiadať, aby stavebný úrad začal konanie o zmene rozhodnutia o umiestnení stavby prípadne, aby začal konanie o zmene stavby pred jej dokončením a zmenil tým vydané stavebné povolenie nakoľko nejde o návrhové konanie a teda stavebný úrad takéto konanie nemôže začať ex offo. Stavebný úrad ďalším skúmaním konštatuje, že Rozhodnutie o umiestnení stavby č. ÚVaŽP/321/17/Bub zo dňa 05.09.2017, ktoré bolo vydané pre spoločnosť Asperia Building nadobudlo právoplatnosť dňa 24.10.2017 a ďalej Rozhodnutie č. ÚVaŽP/1426/18/Bub zo dňa 23.04.2018, ktoré nadobudlo právoplatnosť dňa 06.06.2018, ktorým sa zmenilo rozhodnutie zo dňa 05.09.2017. Z vyššie uvedených skutočností vyplýva, že Rozhodnutie, ktorým sa umiestňovala stavba, ktorá je predmetom tohto konania bolo vydané skôr, ako rozhodnutie o umiestnení stavby spoločnosti Asperia Building. Preto nie je možné aby skoršie vydané rozhodnutie o umiestnení stavby a taktiež skoršie vydané stavebné povolenie sa prispôbovalo rozhodnutiu o umiestnení stavby vydaného neskôršie.

Následne dňa 24.06.2021 bola doručená ďalšia písomnosť od advokáta JUDr. Marty Vícenovej, Záhorácka 5478/15B, 901 01 Malacky, IČO: 50 059 653 (ďalej len „advokát“), ktorá zastupuje na základe plnomocenstva zo dňa 24.06.2021 spoločnosť Asperia Building. V uvedenej písomnosti advokát úvádza v dvoch bodoch, že: „aktuálny projekt cyklotrasy nerešpektuje právoplatné územné rozhodnutie č.j. ÚVaŽP/321/17/Bub a ÚVaŽP/1426/18/Bub“ a „aktuálny projekt cyklotrasy zasahuje do vlastníckych práv môjho klienta k pozemku „C“ č. 4389 bez akejkoľvek úpravy práv stavebníka, teda Mesta Malacky, k dotknutému pozemku podľa § 139 ods. 1 Stavebného zákona.“ Čo sa týka prvého bodu, na ktorý advokát poukazuje je z obsahového hľadiska totožný s písomnosťou, ktorú podala spoločnosť Asperia Building dňa 22.06.2021 a ktorej sa stavebný úrad dostatočne venoval v odseku vyššie tohto odôvodnenia. Stavebný úrad musí len opakovane konštatovať, že skoršie vydané rozhodnutie o umiestnení stavby a tiež vydané stavebné povolenie, ktoré sú právoplatné sa nemôžu bez prejavu vôle žiadateľa prispôsobovať a meniť podľa rozhodnutia o umiestnení stavby, ktoré bolo vydané a nadobudlo právoplatnosť neskôr. Advokát v druhom bode upozorňuje, že predmetná stavba zasahuje do vlastníckych práv spoločnosti Asperia Building bez akejkoľvek úpravy práv žiadateľa k dotknutému pozemku v zmysle § 139 ods. 1 stavebného zákona. Podľa rozhodnutia o umiestnení predmetnej stavby bola stavba „Cyklotrasa Družstevná – Radlinského a úprava križovatky v Malackách“ umiestnená na pozemkoch reg. „E“ KN 1480, 1657/11, 1481, 1663, 1473/5, 1657/2, 1119/1, 589, 1087/2 v k. ú. Malacky a na pozemkoch reg. „C“ KN par. č. 385/1, 582, 10/2, 13, 2872/1, 2875, 2874, 2871/1, 4041/2, 4420, 4419, 4371 v k. ú. Malacky. Stavebné povolenie, ktorým sa povolila predmetná stavba „Cyklotrasa Družstevná – Radlinského a úprava križovatky v Malackách“ v objektovej skladbe: „SO 01 Cyklotrasa, SO 03 Elektroinštalácia (táto časť sa netýka ul. Nádražná)“ bola povolená na pozemkoch reg. „E“ KN par. č. 1480, 1657/11, 1481, 1663, 1473/5, 1657/2, 1119/1, 589, 1087/2 v k. ú. Malacky a na pozemkoch reg. „C“ KN par. č. 2872/1 a 4041/2 v k. ú. Malacky. Preskúmanie vlastníckych vzťahov bolo riešené v rámci predmetných konaní. Z vyššie uvedených skutočností vyplýva, že sa stavba neumiestňovala a ani nepovoľovala na pozemku reg. „C“ KN par.č. 4389 v k. ú. Malacky, ktorého vlastníkom je spoločnosť Asperia Building, a preto nie je potrebné žiadať k pozemku vlastnícke alebo iné právo v zmysle § 58 ods. 2 a v nadväznosti na § 139 ods. 1 stavebného zákona tak, ako uvádza advokát v doručenej písomnosti. Z vyššie uvedených dôvodov stavebný úrad považuje pripomienku za neopodstatnenú.

Spoločnosť Asperia Building ďalej v uvedenej písomnosti zo dňa 22.06.2021 žiada o „zasielanie všetkých ďalších výziev, oznámení, informácií a rozhodnutí, ktoré sa uvedeného stavebného konania týkajú“. V zmysle § 61 ods. 4 a v nadväznosti na ustanovenie § 69 ods. 2 stavebného zákona má toto rozhodnutie povahu verejnej vyhlášky. Rozhodnutie bude vyvesené po dobu 15 dní na úradnej tabuli mesta Malacky. Posledný deň tejto lehoty sa považuje za deň doručenia. Uvedené rozhodnutie bude doručené v zmysle § 25 ods. 5 správneho poriadku advokátovi ako splnomocnenému zástupcovi spoločnosti Asperia Building na základe žiadosti aj elektronicky avšak stavebný úrad upozorňuje opätovne, že uvedené rozhodnutie sa doručuje formou verejnej vyhlášky a tento spôsob doručovania, ako aj počítanie lehoty je záväzný.

Z predložených písomností stavebnému úradu nie je zrejmé, na aké skutočnosti spoločnosť Asperia Building poukazuje a čoho konkrétne sa domáha. Nakoľko v uvedených písomnostiach nebol vyjadrený nesúhlas s vydaním tohto rozhodnutia, stavebný úrad upriamil pozornosť len na vyššie uvedené pripomienky, ktorými sa dostatočne zaoberal. Stavebný úrad zastáva názor, že nemôže rozhodovať nad rámec uvedenej žiadosti stavebníka, ktorej predmetom konania je len predĺženie platnosti stavebného povolenia bez akýchkoľvek stavebných zmien a je výslovne na navrhovateľovi, aby žiadosť upravil.

V uskutočnenom konaní stavebný úrad preskúmal žiadosť v súlade s § 69 ods. 1 stavebného zákona a zistil, že predĺžením platnosti stavebného povolenia nebudú ohrozené verejné záujmy, z hľadiska ochrany životného prostredia, ochrana zdravia a života ľudí, ani neprimerane obmedzené či ohrozené práva či oprávnené záujmy účastníkov konania.


Stavebný úrad v súlade s uvedenými ustanoveniami stavebného zákona vyhovel žiadosti a platnosť stavebného povolenia predĺžil tak, ako je uvedené vo výrokovvej časti tohto rozhodnutia.

V zmysle § 4 ods. 1 písm. a) zákona NR SR č. 145/1995 Zb. o správnych poplatkoch v znení neskorších predpisov je obec oslobodená od platenia správnych poplatkov.

### Poučenie

Proti tomuto rozhodnutiu možno podať odvolanie podľa § 53 a § 54 správneho poriadku do 15 dní odo dňa jeho doručenia na mesto Malacky, špeciálny stavebný úrad pre dopravné stavby, Bernolákova 5188/1A, 901 01 Malacky.

Toto rozhodnutie je preskúmateľné súdom podľa Správneho súdneho poriadku (zákon č. 162/2015 Z.z.) až po vyčerpaní riadnych opravných prostriedkov.



**JUDr. Ing. Juraj Říha, PhD.**  
primátor mesta

Doručí sa verejnou vyhláškou:

Účastníci konania:

1. stavebník: Mesto Malacky, Bernolákova 5188/1A, 901 01 Malacky
2. vlastník pozemku: ŽSR, Klemensova 8, 813 61 Bratislava
3. Asperia Building, s.r.o, Mierové námestie 2419/18, 901 01 Malacky v z. JUDr. Marta Vícenová, Záhorácka 5478/15B, 901 01 Malacky
4. projektant: Ing. Miroslav Mažgút, Cykloprojekt s.r.o., Laurinská 18, 811 01 Bratislava-Staré mesto
5. tu

Dotknuté orgány:

6. Okresný úrad v Malackách, odbor starostlivosti o ŽP, ochrana krajiny a prírody, Záhorácka 2942/60A, 901 01 Malacky
7. Okresný úrad v Malackách, odbor starostlivosti o ŽP, štátna správa odpadového hospodárstva, Záhorácka 2942/60A, 901 01 Malacky
8. Okresný úrad v Malackách, odbor starostlivosti o ŽP, ochrana vôd, Záhorácka 2942/60A, 901 01 Malacky
9. Okresný úrad v Malackách, odbor starostlivosti o ŽP, odbor krízového riadenia, Záhorácka 2942/60A, 901 01 Malacky
10. KRPZ BA, KDI Bratislava, Špitálska 14, 812 28 Bratislava
11. ORPZ Malacky, ODI, Zámocká 5, 901 01 Malacky
12. RÚVZ v Bratislave, Ružinovská 8, Bratislava
13. ORHZ v Malackách, Legionárska 6, 901 01 Malacky
14. Krajský pamiatkový úrad v Bratislave, Leškova 17, 811 04 Bratislava
15. BVS a.s., Prešovská 48, 826 46 Bratislava
16. Západoslovenská distribučná a.s., Čulenova 6, 815 47 Bratislava 1
17. SPP – distribúcia a.s., Mlynské Nivy 44/b, 825 11 Bratislava
18. Slovak Telekom a.s., Bajkalská 28, 817 62 Bratislava
19. Sitel s.r.o., Kopčianska 18, 851 01 Bratislava (za prevádzkovateľov 28xHDPE s opt.kábl.)
20. SVP, š.p. správa povodia Moravy, Pri Maline 1, 901 01 Malacky
21. EUSTREAM a.s., Votrubova 11/A, 821 09 Bratislava
22. Progres s.r.o., Malé námestie 12, 901 01
23. SWAN a.s. Borská 6, 841 01 Bratislava
24. Michlovský s.r.o. (Orange), Letná 796/9, 921 01 Piešťany
25. MO SR, Kutuzovova 8, 831 03 Bratislava 3
26. MV SR, sekcia informatiky, telekomunikácií a bezpečnosti MV SR, odbor telekomunikácií, Pribinova 2, 812 72 Bratislava
27. SSC, Miletičova 19, 826 19 Bratislava
28. BSK, odbor dopravy, Sabinovská 16, 820 05 Bratislava 25
29. Regionálne cesty Bratislava a.s., Čučoriedkova 6, 827 12 Bratislava
30. Okresný úrad Bratislava, odbor cestnej dopravy a pozemných komunikácií, Tomašíkova 46, 832 05 Bratislava 3
31. Okresný úrad Malacky, odbor cestnej dopravy a pozemných komunikácií, Záhorácka 60/A, 901 01 Malacky
32. ŽSR GO, odbor expertízy, Klemensova 8, 813 61 Bratislava 1
33. ŽSR OR Trnava, Bratislavská 2/A, 917 02 Trnava
34. Ministerstvo dopravy, výstavby SR, sekcia železničnej dopravy a dráh, Námestie slobody 6, 810 05 Bratislava
35. TI SR a.s., Trnavská cesta 56, 821 01 Bratislava

36. Mesto Malacky, Útvar výstavby a životného prostredia, správa zelene, Bernolákova  
5188/1A, 901 01 Malacky
37. Mesto Malacky, Útvar výstavby a životného prostredia, cestný správny orgán, Bernolákova  
5188/1A, 901 01 Malacky
38. Obec Jakubov, Jakubov 191, 900 63 Jakubov

# OBEC KOSTOLIŠTE

Obecný úrad Kostolište, 900 62 Kostolište

č.j. 432/2017

V Kostolišti dňa 20.02.2017

Meno: /názov/ **Mesto Malacky,**  
**zastúpené primátorom JUDr. Ing. Jurajom Říhom, PhD.**

Adresa: **Bernolákova 5188/1A, 901 01 Malacky**

## Oznámenie k ohláseniu:

Dňa: 20.02.2017 ste ohlásili

drobnú stavbu: **Uzamykatel'ný prístrešok pre bicykle pri objekte základnej školy na Záhóráckej ulici**

v obci: **Malacky, k. ú. Malacky, parc. č. 29/1**

### Rozsah stavby:

Prístrešok o rozmeroch 4, 98 x 4, 98 m bude umiestnený na severovýchodnej hranici pozemku, z pohľadu od ulice Záhóráckej po ľavej strane budovy základnej školy. Zadný ľavý roh prístrešku bude od ľavého rohu objektu školy vzdialený 3, 95 m a od samotnej budovy školy bude prístrešok umiestnený vo vzdialenosti 3, 14 m.

Základy pod objekt prístrešku boli navrhnuté ako dvojstupňové centrické pätky, uložené do nezámrznej hĺbky, so slabovystuženého betónu triedy C20/25. Nezámrzna hĺbka bola orientačne stanovená na hodnotu - 0,85 m pod úroveň upraveného terénu. Rozmer prvého stupňa pätky bol navrhnutý na 0, 9 m x 0, 9 m, výška 0, 5 m, a druhého stupňa rozmeru 0, 45 m x 0, 45 m, výška 0, 35 m.


Nosnú konštrukciu prístrešku tvorí pozinkovaná oceľová konštrukcia, obvodový plášť oceľové rámy s výpletom. V priestore dverí je plášť nepriehľadný, aby sa zamedzil prístup k elektronickej ovládajúcej vstup do prístrešku. Strechu tvorí trapézový plech so sklonom 8° vyspádovaný do dažďových žľabov. Výška prístrešku je na kóte + 2,85 m. Na streche sú situované aj fotovoltaické panely, ktoré zabezpečujú napájanie elektrickou energiou.

**Stavba bude realizovaná v súlade s projektovou dokumentáciou, ktorá je súčasťou tohto oznámenia.**

V súlade s § 57ods. 5 zák. 50/76 Zb. je stavebník povinný obstarat' si rozhodnutia, stanoviská, vyjadrenia, súhlasy, alebo iné opatrenia dotknutých orgánov štátnej správy a zároveň je povinný pri uskutočňovaní a užívaní stavby dodržiavať príslušné články slovenských technických noriem.

Dodávateľ stavby: Stavbu bude uskutočňovať stavebník dodávateľským spôsobom, dodávateľ zabezpečí vedenie stavby osobou k tomu spôsobilou.

**Protí uskutočneniu drobnej stavby v rozsahu uvedenom v ohlásení nemá Obec Kostolište, zastúpená starostom obce Mgr. Hubertom Danihelom, podľa § 57 ods.2 zák. č. 50/76 Zb. o územnom plánovaní a stavebnom poriadku v znení neskorších predpisov n á m i e t k y.**



**Mgr. Hubert Danihel**  
starosta obce

A handwritten signature in black ink, appearing to read "Hubert Danihel", written over the printed name and title.

Obdržia:

1. Mesto Malacky, Radlinského 2751/1, 901 01 Malacky 2x
2. CYKLOPROJEKT s.r.o., Laurinská 18, 811 01 Bratislava
3. 2x tu