














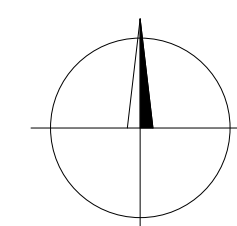


- ## LEGENDA


- | | | |
|---|---|---------------------------|
|  | OSTATNÉ PLOCHY | |
|  | UMELÝ POLYURETANOVÝ ŠPORTOVÝ VODOPRIEPUSTNÝ POVRCH "typu Spray Court", hr. 13mm (napr. CONIPUR EPDM SP, SPURTAN WS) | - 1 238,00 m ² |
|  | UMELÝ POLYURETANOVÝ ŠPORTOVÝ VODONEPRIEPUSTNÝ POVRCH typu "sandwich", hr. 13 - 14 mm, (napr. CONIPUR SW, REKOTAN M) | - 138,00 m ² |
|  | UMELÝ POLYURETANOVÝ ŠPORTOVÝ VODOPRIEPUSTNÝ POVRCH EPDM, hr. 10mm (napr. CONIPUR EPDM, POLYTAN SE) | |
|  | + PRUŽNÁ PODLOŽKA, hr. 35mm (napr. CONIPUR ET, POLYTAN ET) | - 2 327,00 m ² |
|  | BETONOVÁ ZÁMKOVÁ DLAŽBA, hr. 60mm | - 246,00 m ² |
|  | BETONOVÝ OBRUBNÍK 500/200/50mm | - 613,00 m |
|  | LÍNOVÝ ODVODŇOVACÍ ŽLAB, š. 150mm (napr. HAURATON SPORTFIX) | - 198,00 m |
|  | BETONOVÝ OBRUBNÍK S PVC HRANOU (napr. HAURATON SPORTFIX SOFT Obrubník) | |
|  | ZÁCHYTNÉ SIEŤOVÉ OPLOTENIE, v. 4.000mm | - 205,00 m |
|  | VPUSŤ | - 8,00 ks |
|  | LAPEČE PIESKU - ČISTIACA ZÓNA DOSKOČIŠKA (PRÝŽOVÁ ROHOŽ) | |
|  | PIESOK JEMNÝ - PRANÝ | |

POZNÁMKA:

PODKLADOM PRE SPRACOVANIE SITUÁCIE BOLA GEODETICKÉ ZAMERANIE STÁVAJÚCEHO STAVU LOKALITY
GEODETICKÉ ZAMERANIE BOLA VYKONANÉ 04/02/2021 FIRMOU MAP GEO s.r.o., TRÉNEJ, PRE ZAČIATOK
VÝKOPOVÝCH PRÁČ JE NUTNÉ VYTÝČIť VŠETKY INŽINIERSKÉ SIETE. NEVHODNÉ PODLOŽIE SA V PRÍPAD
NEDOSTATOČNEJ UNOSNOSTI DO HĺBKY 0,3m OD PLÁNE STABILIZUJE CEMENTOM (PRIDANÍM 3-4% CEMENTU
LINÓVY ŽLAB JE NUTNÉ OSADIť POMOCOU GEOMET. ŠPORTOVÉ PОВRCHY PRE BEŽECKÉ DRÁHY MUSA BŤ
PLATNÝ CERTIFIKÁT IAAF DOAŤVAŤ ŠPORTOVÝCH PОВRCHOV PRE VIACCELOVÉ HVRISKI MUSÍ DOLOŽIť PLATNÝ
"TEST REPORT" NA SYSTÉM PОВRCHU (PODKLADNÝ PRUŽNÝ PRIEPUSTNÝ PОВRCH K ŠPORTOVÝM PОВRCH
ŠPORTOVÉ VYBAVENIE PRE ATLETIKU MUSÍ BŤ PLATNÝ CERTIFIKÁT IAAF. PODKLAD POD UMELE PОВRCHY BU
REALIZOVANÝ S ROVINATOSŤOU $\pm 3mm$ NA 4m LATI.



±0,000 = 284,900 m.n.m. Bpv S-JTSK (výška pozdĺžneho bet. obrubníka)

ZODP. PROJEKTANT		VYPRACOVAL		KONTROLOVAL		Javala Management s. r. o. Branišarka 2392, 911 05 Trenčín IČO : 48408090 DI: 30196 38 03037/858 info@bestprojekt.sk			
ING. DUŠAN KRUPALA		BRANISLAV MŮČKA		MIROSLAV VYPUŠŤÁK					
Miesto : 1. ZŠ, Žiar nad Hronom KRAJ: BANSKOBYSTRICKÝ Investor : Mesto Žiar nad Hronom, Š. Moyseya 6, 965 19 Žiar nad Hronom						FORMÁT DÁTUM		8x4x 04/2021	
Stavba: Rekonštrukcia športoviska v areáli 1. ZŠ - Žiar nad Hronom						ÚČEL ČÍSLO ZÁKAZKY		DRS ČÍSLO PARÉ	
						20210025			
Obsah: SITUÁCIA - NOVÝ STAV						Mierka: 1:200		Číslo výkresu: C.3	