
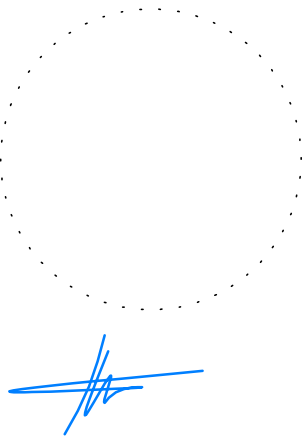



ORTOFOTOMAPA
ZÁUJMOVÉ ÚZEMIE PODCHODU - ADLEROVA
MIERKA 1 : 2000



 ZÁUJMOVÉ ÚZEMIE STAVBY



B.5

VYPRACOVAL: ING. V. TÓTH		HL. INŽ. PROJEKTU: ING. V. TÓTH		ZHOTOVITEĽ:  Somolického 1/B, 811 06 Bratislava I. Telefon: +421 2 59 308 261 Fax: +421 2 59 308 260 E-mail: info@tunroad.sk					
ZOD. PROJEKTANT: ING. V. TÓTH		TECH. KONTROLA: ING. K. KUNDRÁT, CSc.							
OBJEDNÁVATEĽ: Mesto Košice, Trieda SNP 48/A Košice, 040 11									
KRAJ: Košický samosprávny kraj		OKRES: KOŠICE							
STAVBA: PODCHOD TRIEDA ARM. GEN. L. SVOBODU - ADLEROVA, KOŠICE - REKONŠTRUKCIA									
						ČÍSLO ZÁKAZKY:		TP-2020/013/01	
						STUPEŇ:		DSPRS	
						DÁTUM:		05/2020	
						FORMÁT:		2xA4	
		MIERKA:		1:2000					
ČASŤ STAVBY: ORTOFOTOMAPA V MIERKE 1 : 2000									
				ČÍSLO PRÍLOHY: B.5					
				SÚPRAVA:					