

KATASTRÁLNE ÚZEMIE
DRUH POVRCHU
VZDIALENOSŤ ŠACHT

SCHÉMA ŠACHT

Pozdĺžny profil prejazdným
odvodňovacím žľabom
a kanalizáciou
m 1: 250/100

Hĺbka výkopu

Kóty upraveného terénu

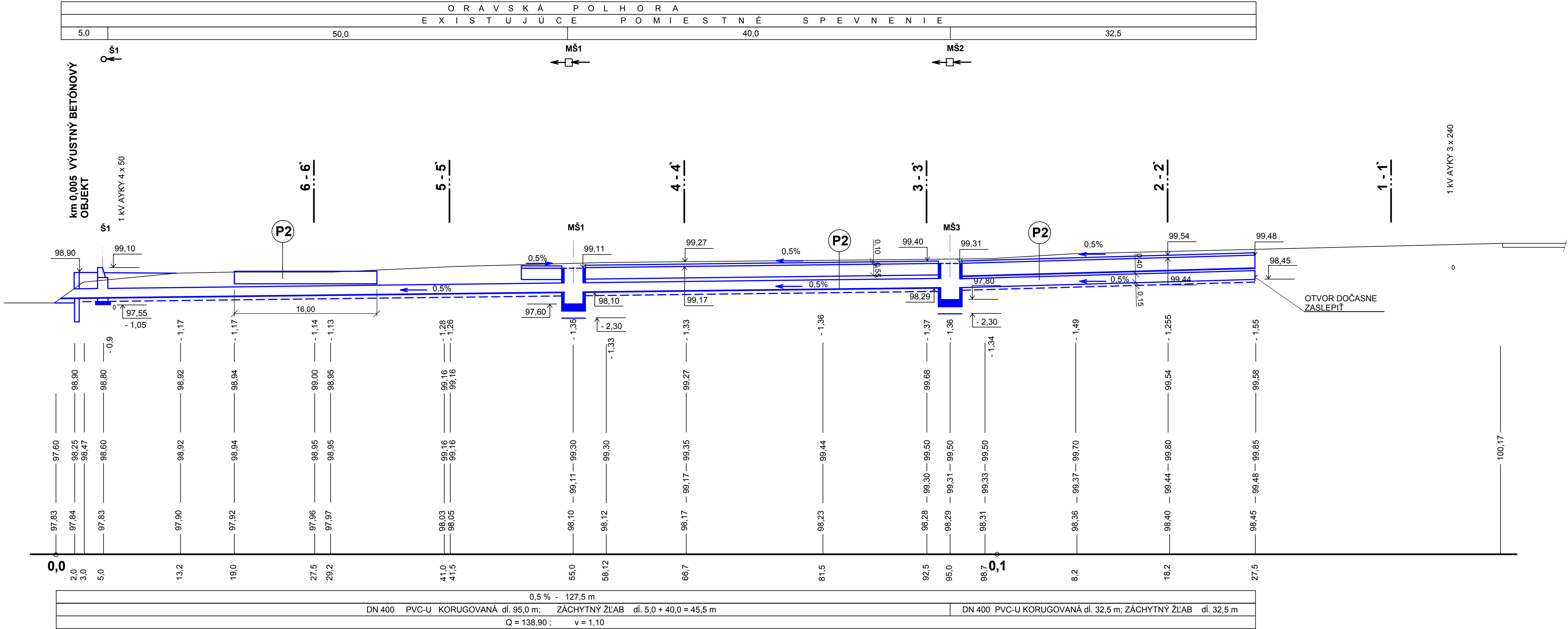
Kóty rastlého terénu

Kóty dna odvodňovacieho žľabu

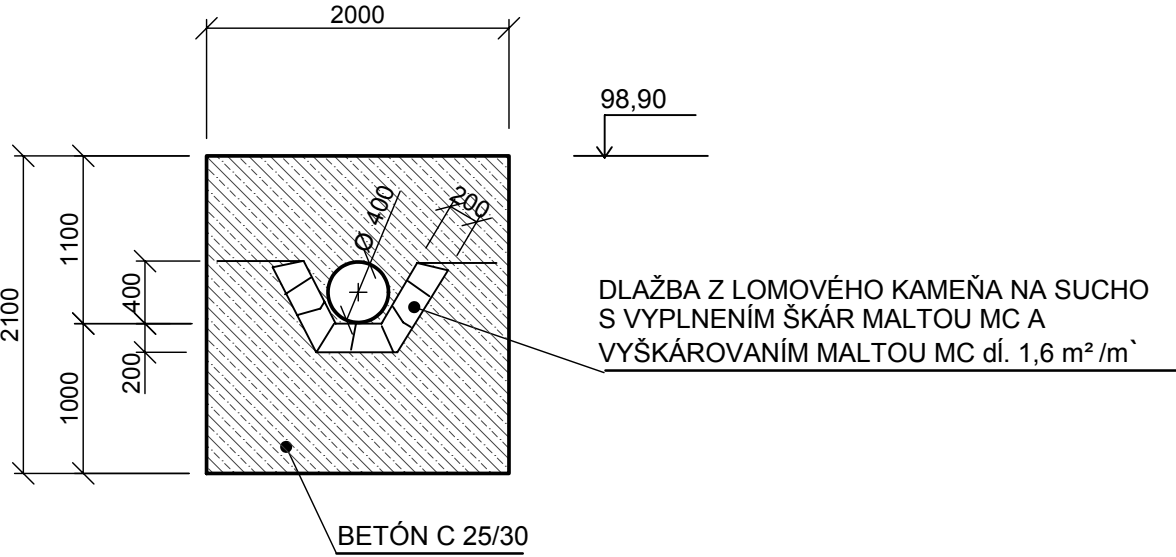
Kóty dna potrubia

Zrovnávací rovina
Stančenie v m

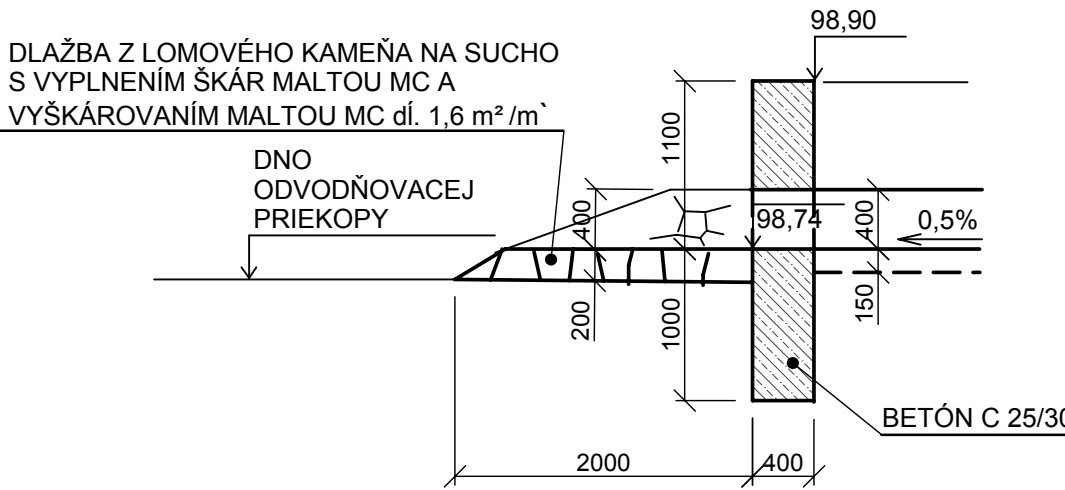
Sklon v ‰, dĺžka v m
Profil (mm), materiál, dĺžka (m)
Kapacita l.s⁻¹, rýchlosť m.s⁻¹



Pohľad na betónové výtokové čelo
m 1: 50



Pozdĺžny rez výtokovým čelom
m 1: 50



Projekt stavby			ZVÁZOK Č.	
HLAVNÝ PROJEKTANT	ING. GRÉK	VYPRACOVAL GRÉKOVÁ		
ZODPOVEDNÝ PROJEKTANT	ING. GRÉK			
STAVEBNÍK		LESY SR š.p.G.R. BANSKÁ BYSTRICA, nám. SNP 8, PSČ 975 66		
MIESTO STAVBY	k.ú. ORAVSKÁ POLHORA	PARCEL. ČÍSLO	KN-C č. 21069/30; 21069/31; 21069/66	
OKRES	NÁMESTOVO	KRAJ	ŽILINSKÝ	KLASIFIKÁCIA STAVBY
		2 1 1 2		
NÁZOV STAVBY ES ORAVSKÁ POLHORA - rekonštrukcia spevnenej plochy			DÁTUM	08/2018
			MIERKA	1: 250/100
			STUPEŇ	PSP a RS
OBSAH VÝKRESU Pozdĺžny profil prejazdným odvodňovacím žľabom a kanalizáciou			ČÍSLO VÝKRESU	D.1.2.2.07