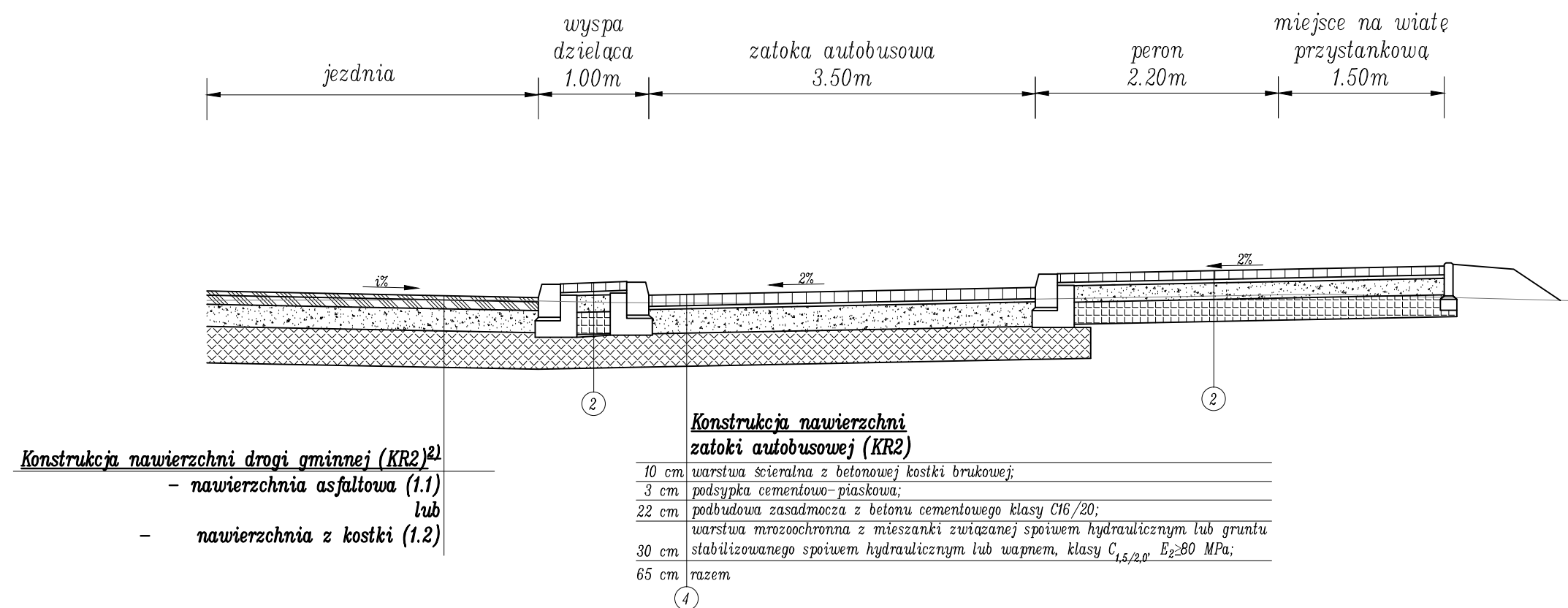
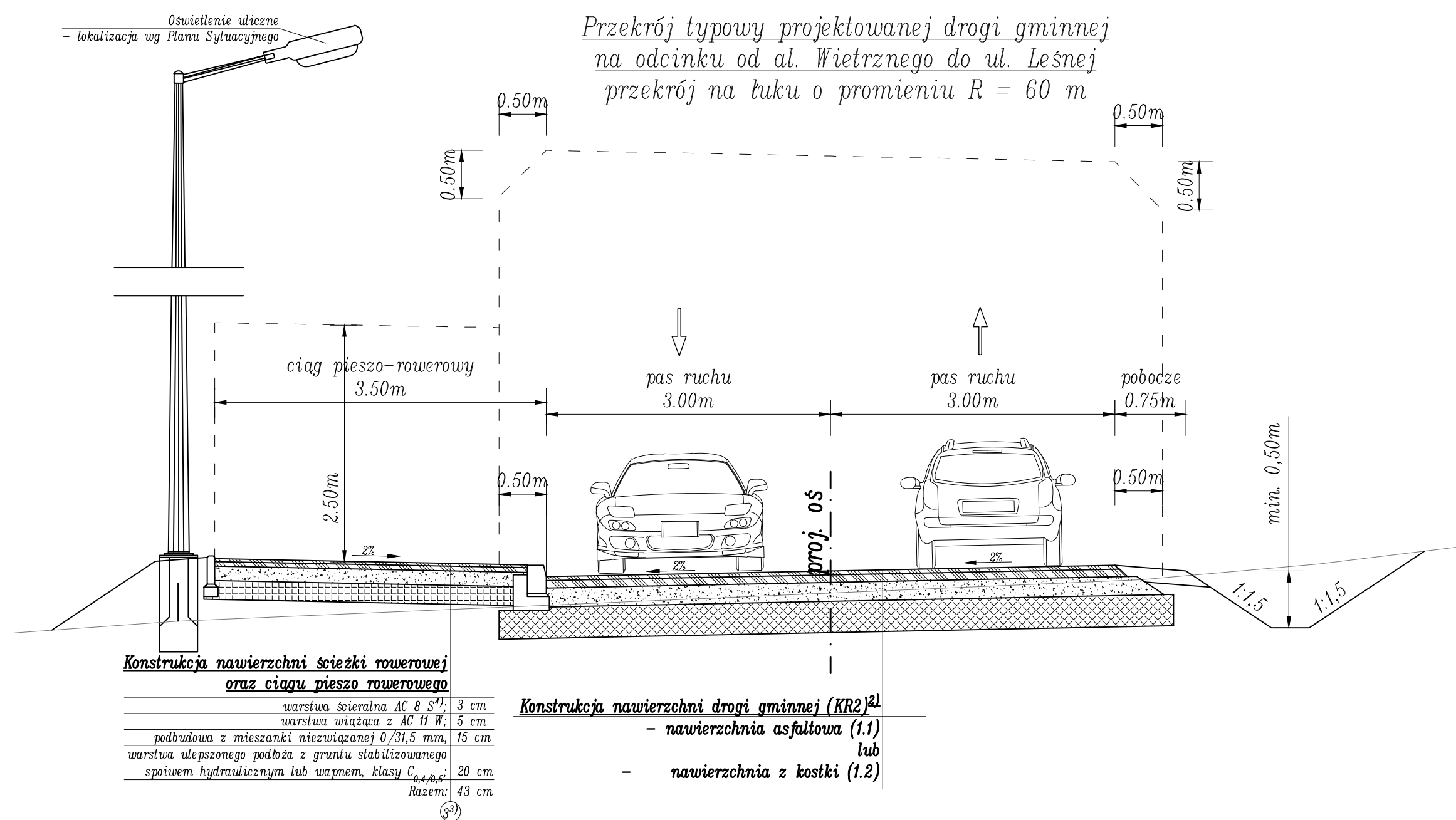


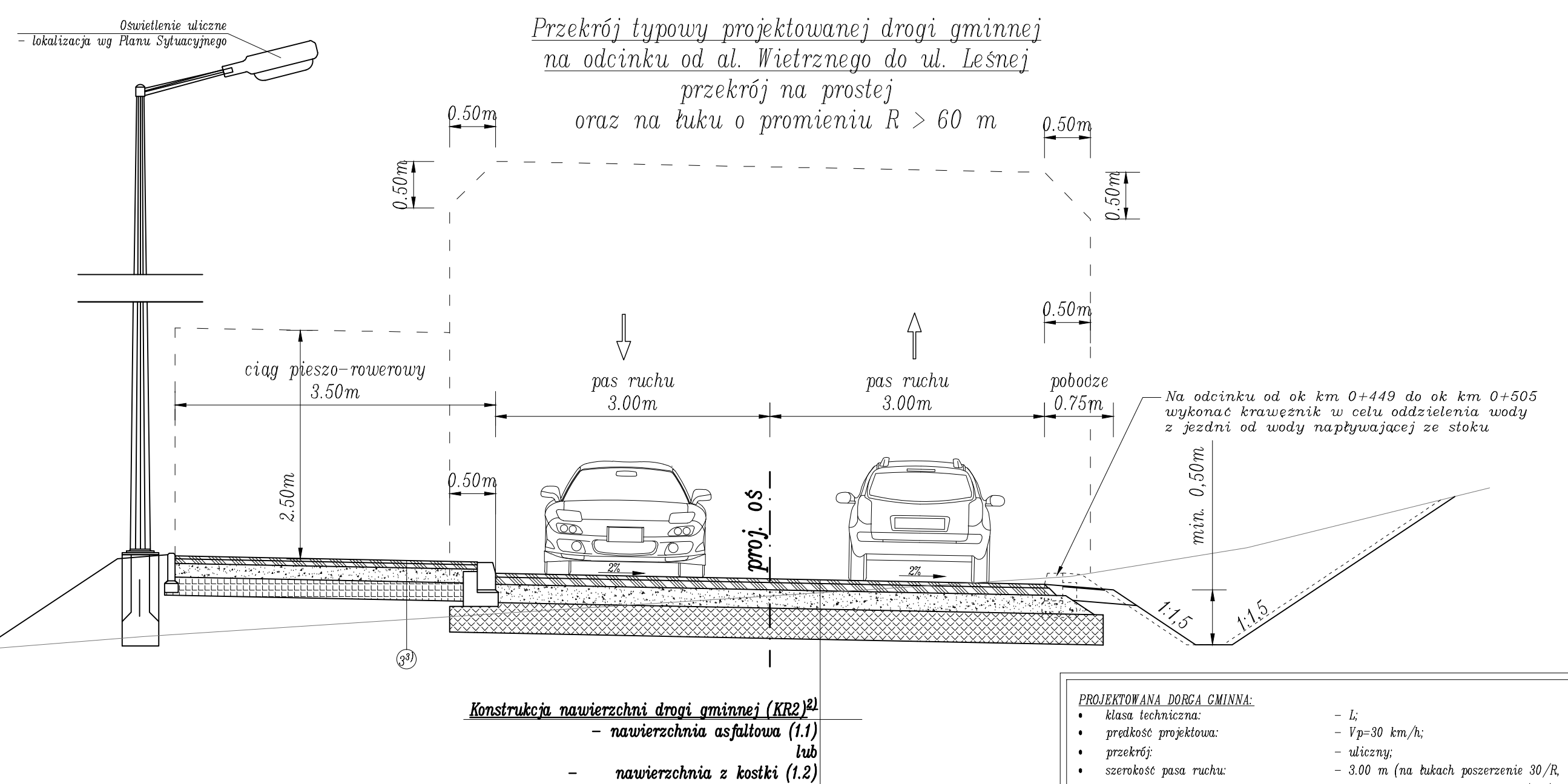
Przekrój typowy projektowanej drogi gminnej w obrębie zatoki autobusowej



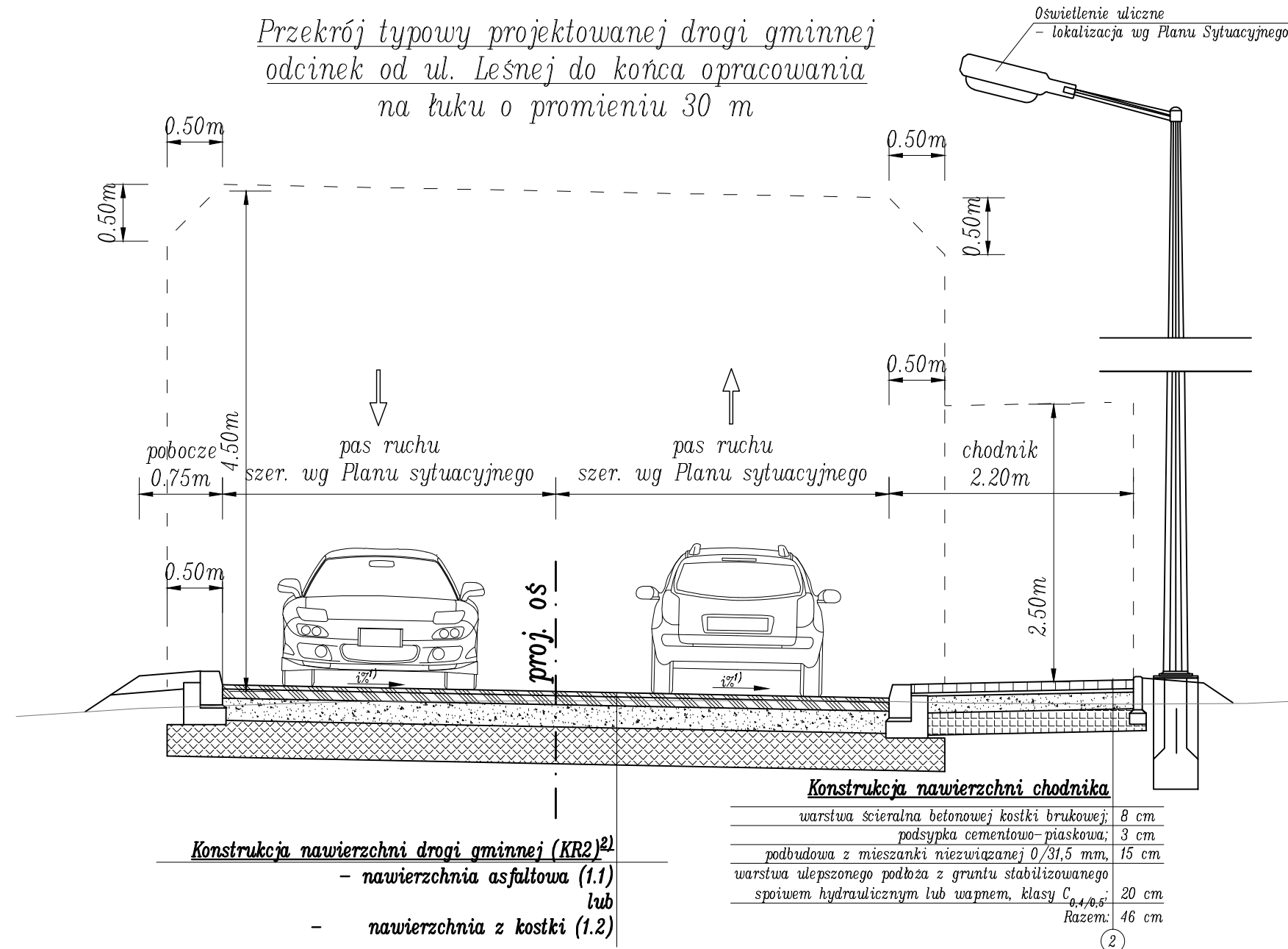
Przekrój typowy projektowanej drogi gminnej na odcinku od al. Wietrznego do ul. Leśnej przekrój na łuku o promieniu R = 60 m



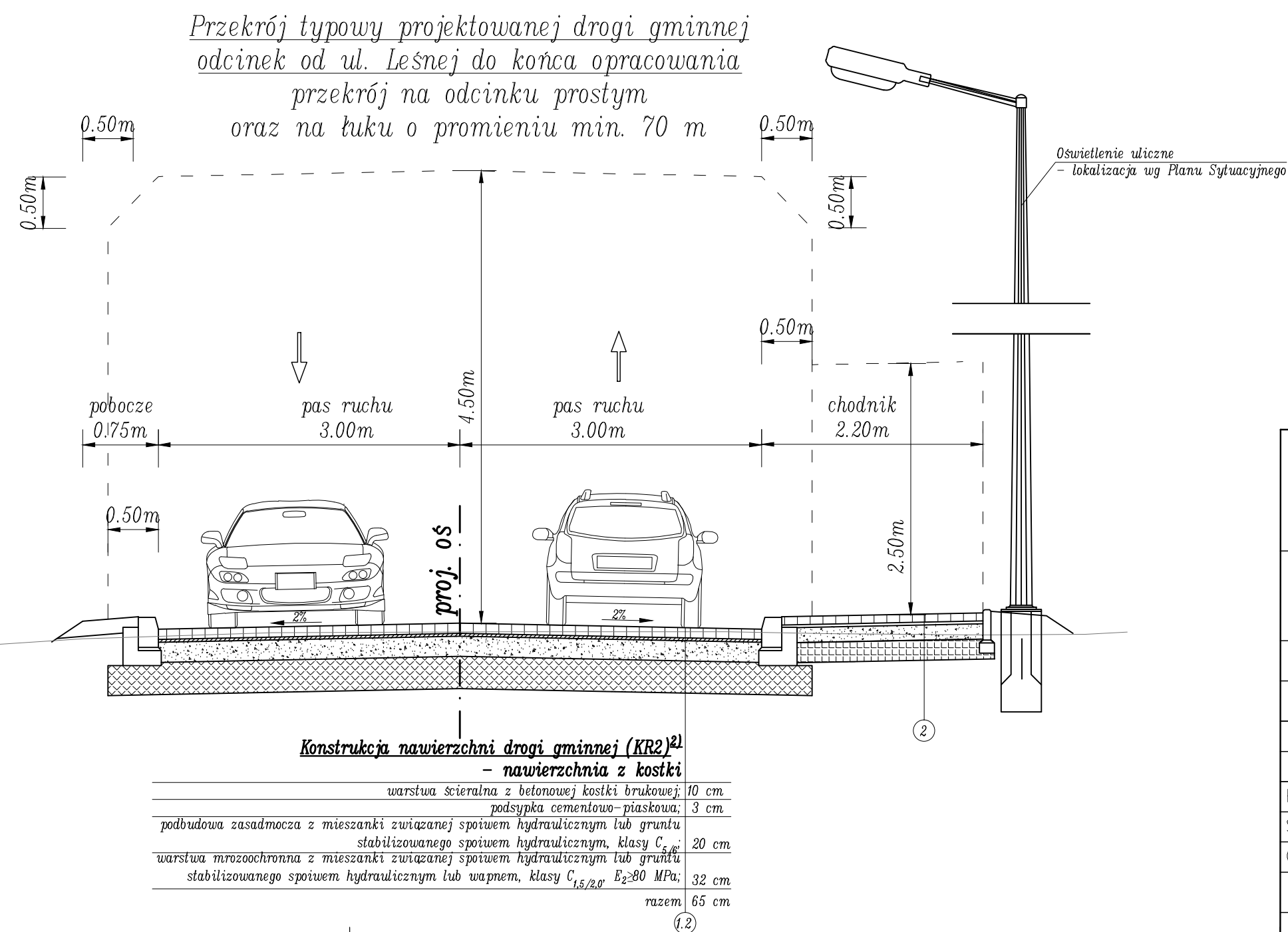
Przekrój typowy projektowanej drogi gminnej na odcinku od al. Wietrznego do ul. Leśnej przekrój na prostej oraz na łuku o promieniu R > 60 m



Przekrój typowy projektowanej drogi gminnej odcinek od ul. Leśnej do końca opracowania na łuku o promieniu 30 m



Przekrój typowy projektowanej drogi gminnej odcinek od ul. Leśnej do końca opracowania przekrój na odcinku prostym oraz na łuku o promieniu min. 70 m



PROJEKTOWANA DROGA GMINNA:	
• klasa techniczna:	- I;
• predkość projektowa:	- Vp=30 km/h;
• przekrój:	- uliczny;
• szerokość pasa ruchu:	- 3,00 m (na łukach poszerzenie 30/R, zaokrąglone do wartości 50 cm/pas);
• szerokość chodnika:	- 2,00 m;
• poszerzenie:	- 30/R;
• R _{min} :	- 30 m;
• szerokość pobocza gruntowego:	- 0,75 m;
• nawierzchnia drogi:	- beton asfaltowy lub kostka brukowa ¹⁾ ;
• nawierzchnia ciągu pieszo-rowerowego:	- beton asfaltowy ²⁾ ;
• nawierzchnia ścieżki rowerowej:	- beton asfaltowy ³⁾ ;
• nawierzchnia chodnika:	- kostka brukowa;
• kategoria ruchu:	- KR2;
• nośność nawierzchni:	- 15 kN/os;

UWAGA:	
1) i=2% dla R=60 m oraz i=5% dla R=30 m;	
2) rekomenduje się wykonanie nawierzchni asfaltowej na całym odcinku projektowanej drogi gminnej;	
3) na ciągu pieszo-rowerowym dopuszcza się nawierzchnię jak na chodniku, przy czym warstwę ścierną należy wykonać z kostki bezfazowej;	
4) na ścieżkach rowerowych w obrębie strzyżowan zastosować nawierzchnię z warstwą ścierną koloru czerwonego.	

Inwestor:	Gmina Andrychów Rynek 15, 34-120 ANDRYCHÓW	Biuo projektowe:	PRACOWNIA INŻYNIERSKA KLOTODA ul. Złota 10, 30-693 Kraków, ul. Bochenka 16a tel. (12) 359-17-25, fax (12) 358-56-10 e-mail: biuro@klotoda.pl
Nazwa opracowania/Nazwa obiektu budowlanego:	Koncepcja budowy łącznika ul. Dąbrowskiego z ul. Wyzwolenia w Andrychowie		
Adres obiektu budowlanego:	Miasto/Miejscowość: Andrychów	Powiat: wadowicki	Województwo: małopolskie
Część:	KONCEPCJA		Skala: 1:50
Brano:	DROGOWA WRAZ Z ODWODNIENIEM I OŚWIETLENIEM		
Funkcja:	Imię, Nazwisko:	Uprawnienia/Specialność:	Podpis:
Projektant:	mgr inż. Hubert PAWLAK	MAP/0102/P000/07	
Sprawdzający:	mgr inż. Paweł MIESZKOWSKI	MAP/0232/P000/06	
Opracował:	mgr inż. Marcin FELIKS	-	
Nazwa rysunku:	PRZEKROJE TYPOWE		Nr rys. 3 Wersja: 05
Prawa autorskie zastrzeżone, łącznie z prawem reprodukcji lub udostępnienia osobom trzecim niniejszego rysunku lub jego części bez upoważnienia inwestora.		Kraków, styczeń 2018 r. Opracowanie: 719-ADW	